



# GOVERNO DO ESTADO DE RONDÔNIA

DEPARTAMENTO DE ESTRADAS, RODAGENS, INFRAESTRUTURA E SERVIÇOS PÚBLICOS - DER/RO  
COORDENADORIA DE PLANEJAMENTO, PROJETOS E ORÇAMENTOS DE OBRAS

Rodovia : RO-010

Trecho : Estaca 136+0,00 - Estaca 2284+0,00 Rua Amapá (Mirante da Serra)

Segmento : Estaca 136+0,00 á Estaca 1200+0,00

Extensão : 21,28 km

Lote : 01

## REVISÃO, ADEQUAÇÃO E ATUALIZAÇÃO DE PROJETO EXECUTIVO DE ENGENHARIA

VOLUME 2.1 - PROJETO DE EXECUÇÃO (SEÇÕES TRANSVERSAIS)

**GOVERNO DO ESTADO DE RONDÔNIA**  
**DEPARTAMENTO DE ESTRADAS, RODAGENS, INFRAESTRUTURA E SERVIÇOS PÚBLICOS - DER/RO**  
**COORDENADORIA DE PLANEJAMENTO, PROJETOS E ORÇAMENTOS DE OBRAS**

Rodovia : RO-010

Trecho : Estaca 136+0,00 - Estaca 2284+0,00 Rua Amapá (Mirante da Serra)

Segmento : Estaca 136+0,00 á Estaca 1200+0,00

Extensão : 21,28 km

Lote : 01

**REVISÃO, ADEQUAÇÃO E ATUALIZAÇÃO**  
**DE PROJETO EXECUTIVO DE ENGENHARIA**

**VOLUME 2.1 - PROJETO DE EXECUÇÃO (SEÇÕES TRANSVERSAIS)**



MARÇO / 2023



ÍNDICE

I	ÍNDICE	IN - 01/01
II	MAPA DE SITUAÇÃO	MS - 01/01
III	SEÇÕES TIPO DE TERRAPLENAGEM	TR - 01/05
IV	SEÇÕES TRANSVERSAIS DE TERRAPLENAGEM	ST - 01/456



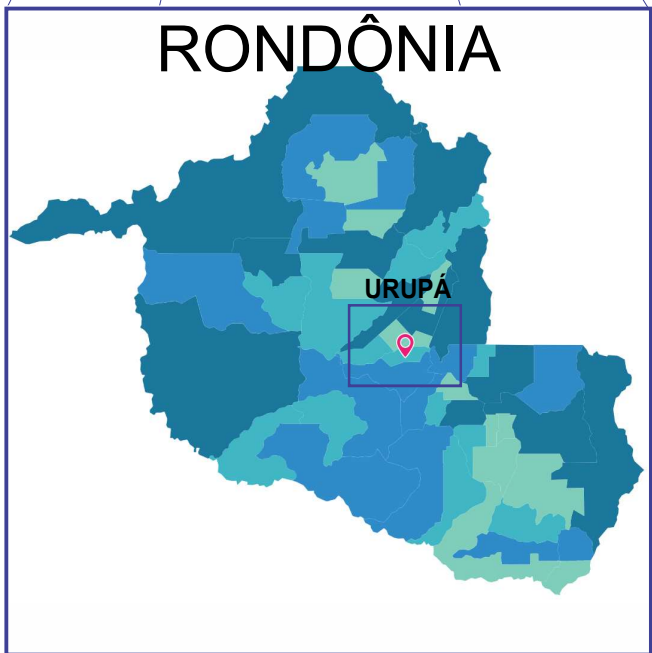
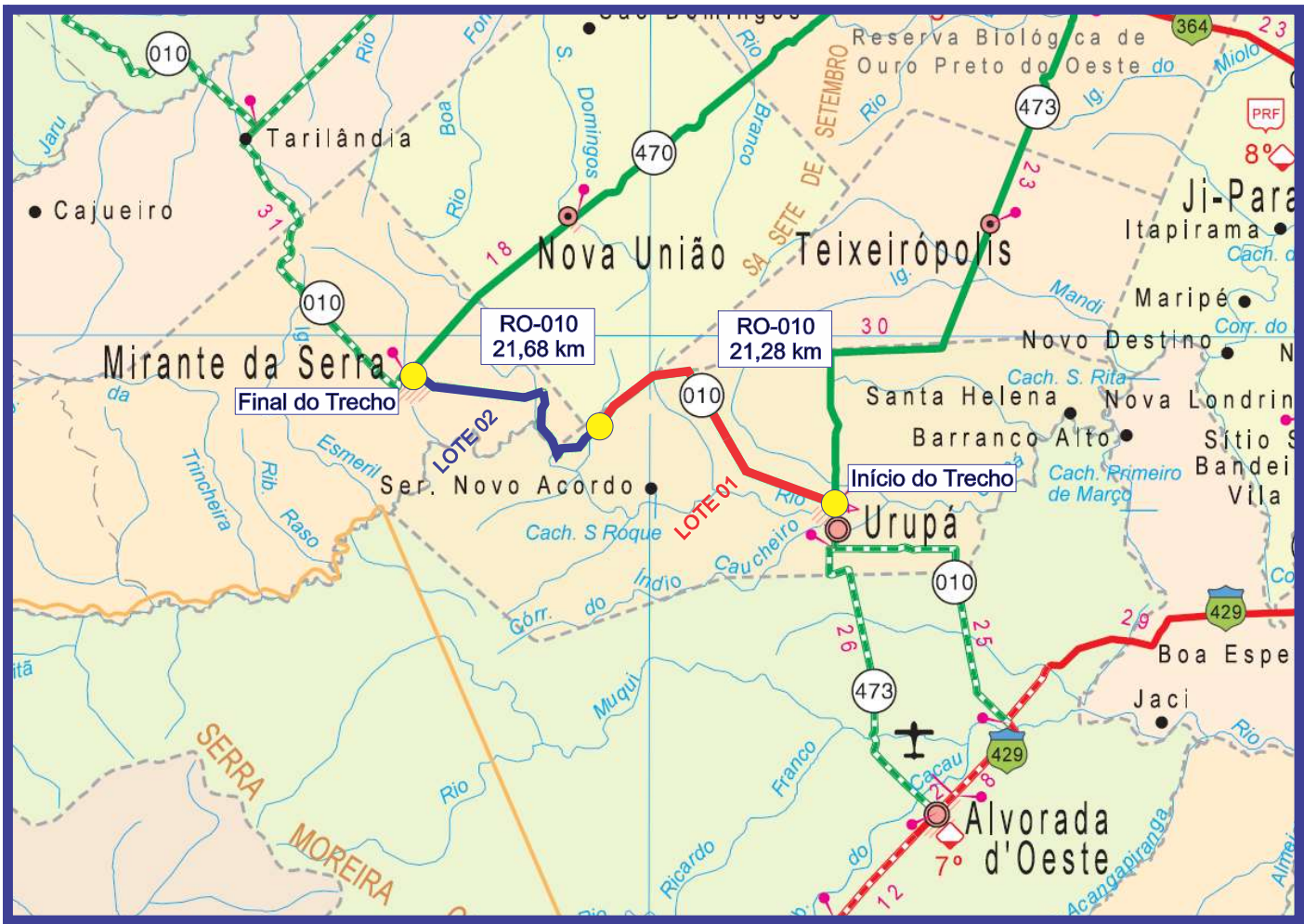
## **II - MAPA DE SITUAÇÃO**



MAPA DE SITUAÇÃO

Rodovia: RO - 010

Trecho: Estaca 136+0,00 (Urupá) - Estaca 2284+0,00 Rua Amapá (Mirante da Serra)

Coordenadas  
Início do Trecho: Estaca 136+0,00 - 11° 06' 53.02" S / 62° 23' 12.86" W  
Final do Trecho: Estaca 2284+0,00 - 11° 02' 02.52" S / 62° 39' 55.67" W

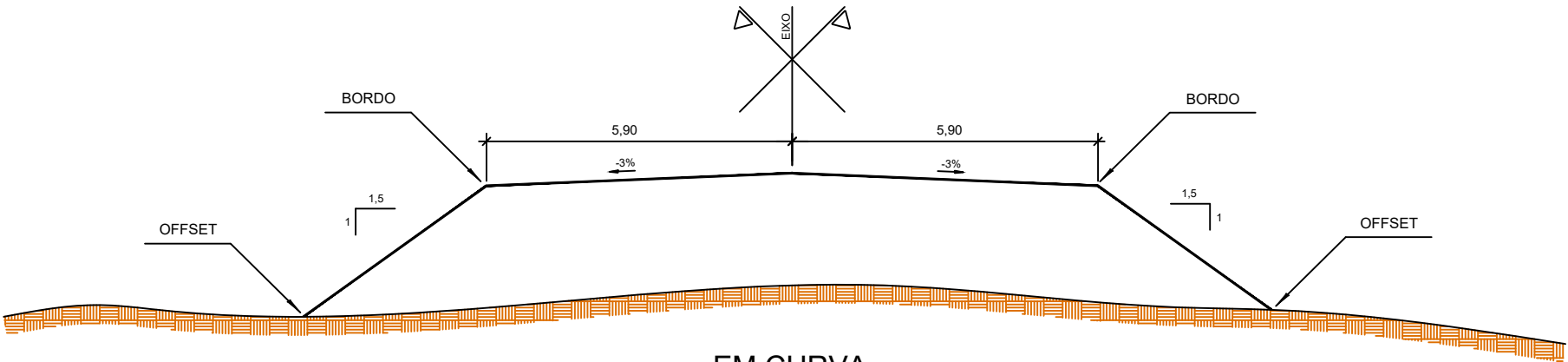


N°.	DATA	APROVAÇÃO DO DER / RO:	AUTORIA	APROVAÇÃO	DOCUMENTO	OBSERVAÇÕES:	<div>GOVERNO DO ESTADO DE RONDÔNIA</div> <div>DEPARTAMENTO DE ESTRADAS, RODAGENS, INFRAESTRUTURA E SERVIÇOS PÚBLICOS</div> <div>REVISÃO, ADEQUAÇÃO E ATUALIZAÇÃO DE PROJETO EXECUTIVO DE ENGENHARIA</div> <div>RODOVIA: RO-010      SEGMENTO: Estaca 136+0,00 à Estaca 1200+0,00</div> <div>TRECHO: Estaca 136+0,00 (Urupá) - Estaca 2284+0,00 Rua Amapá (Mirante da Serra)      EXTENSÃO: 21,28 km      LOTE: 01</div> <div>TÍTULO: MAPA DE SITUAÇÃO      FOLHA: MS-01</div> <div>ESCALA: -</div>			
							<div><div>SERVIÇOS, PROJETOS E CONSTRUÇÕES LTDA</div></div> <div><div>GOVERNO DE RONDÔNIA</div><div>DEPARTAMENTO DE ESTRADAS, RODAGENS, INFRAESTRUTURA E SERVIÇOS PÚBLICOS</div></div>			

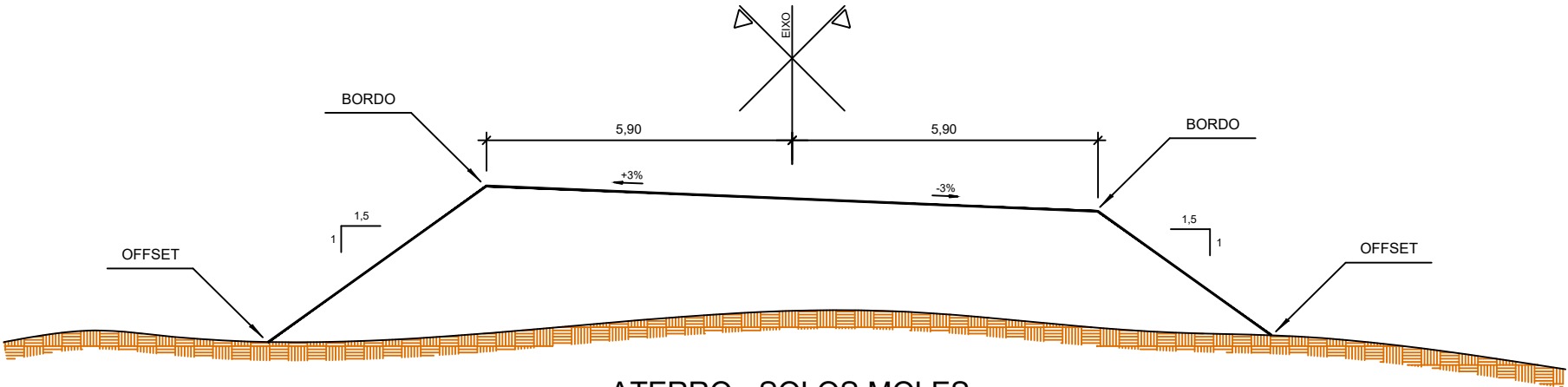
### **III - SEÇÕES TIPO DE TERRAPLENAGEM**

# SEÇÃO TIPO DE TERRAPLENAGEM

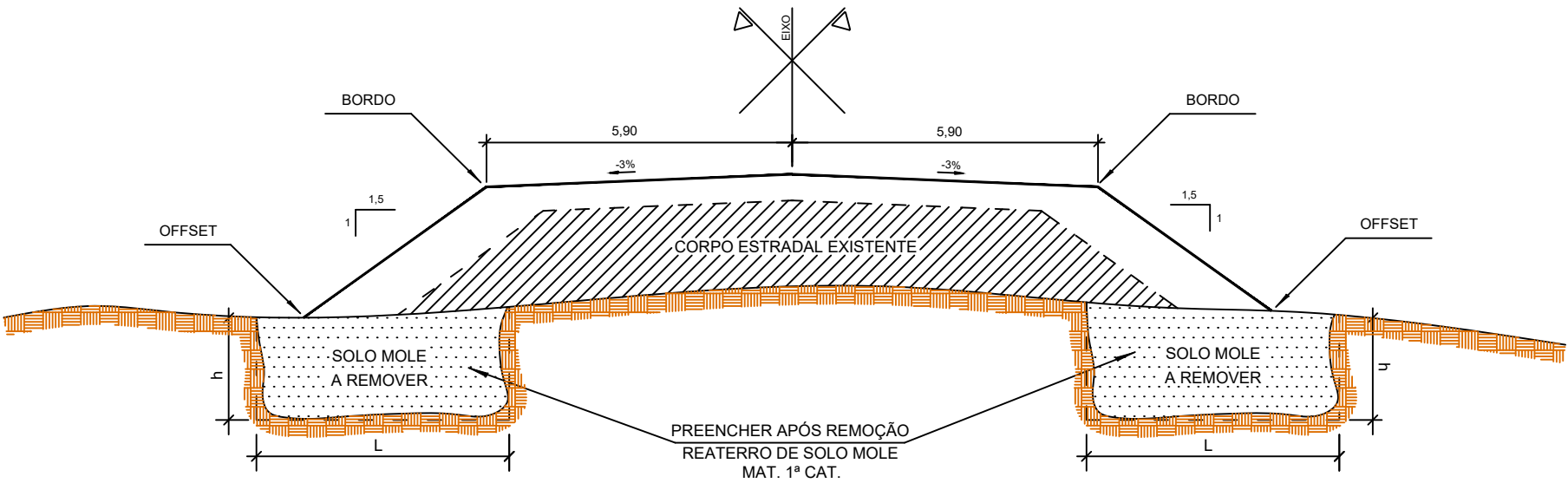
ATERRO  
EM TANGENTE



EM CURVA

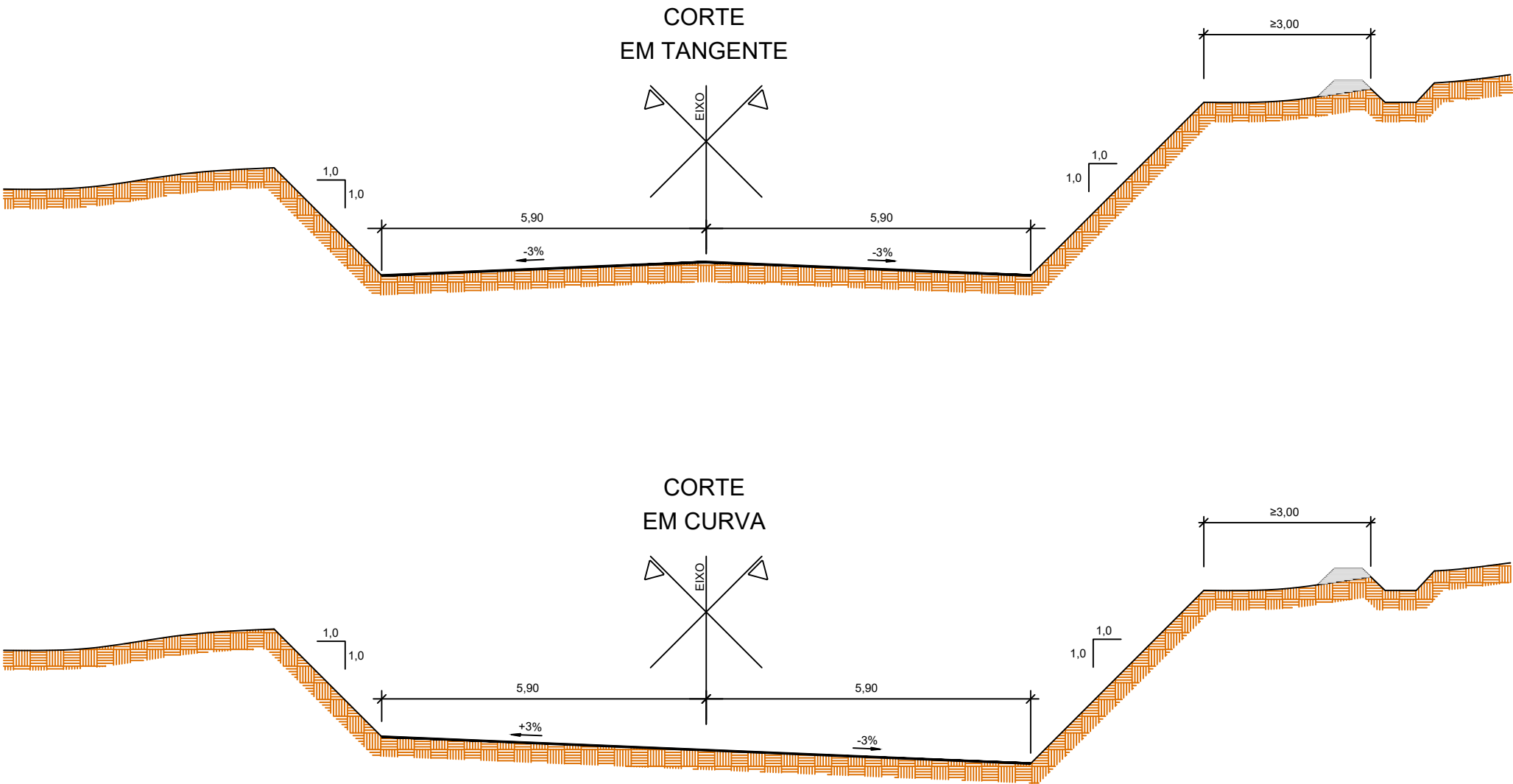




ATERRO - SOLOS MOLES



Nº.	DATA	APROVAÇÃO DO DER / RO	AUTORIA	APROVAÇÃO	DOCUMENTO	OBSERVAÇÕES:  OS MATERIAIS DE SOLOS MOLES SERÃO ESPALHADOS NOS LOCAIS DESTINADOS AOS BOTA-FORAS.	 PROJETOS E SERVIÇOS DE ENGENHARIA LTDA	 GOVERNO DE RONDÔNIA DEPARTAMENTO DE ESTRADAS, RODAGENS, INFRAESTRUTURA E SERVIÇOS PÚBLICOS	GOVERNO DO ESTADO DE RONDÔNIA					
									DEPARTAMENTO DE ESTRADAS, RODAGENS, INFRAESTRUTURA E SERVIÇOS PÚBLICOS					
									REVISÃO, ADEQUAÇÃO E ATUALIZAÇÃO DE PROJETO EXECUTIVO DE ENGENHARIA					
									RODOVIA: RO-010	SEGMENTO: Estaca 136+0,00 à Estaca 1200+0,00		TRECHO: Estaca 136+0,00 (Urupá) – Estaca 2284+0,00 Rua Amapá (Mirante da Serra)	EXTENSÃO: 21,28 km	LOTE: 01
									TÍTULO:		SEÇÃO TIPO DE TERRAPLENAGEM		FOLHA: TR-01	ESCALA: 1:125

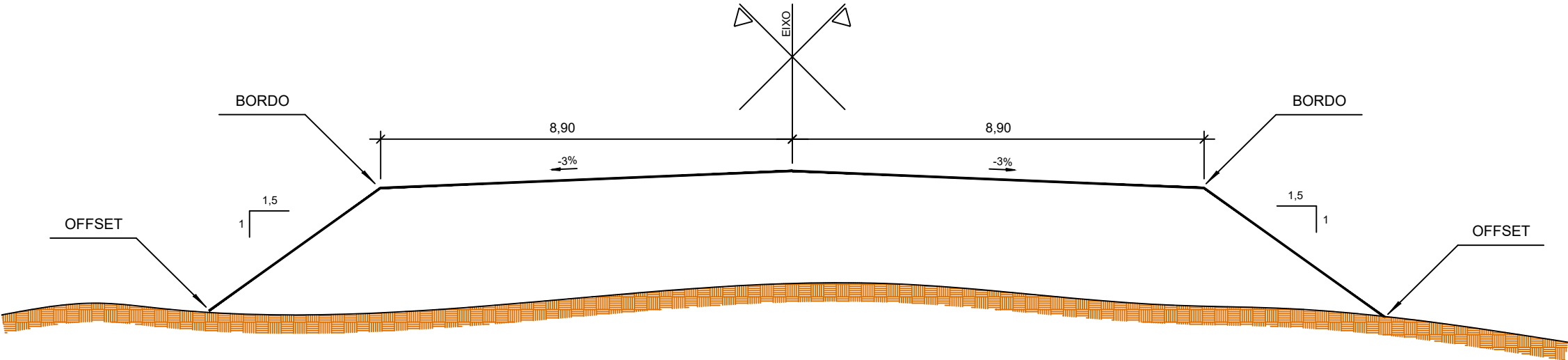
# SEÇÃO TIPO DE TERRAPLENAGEM



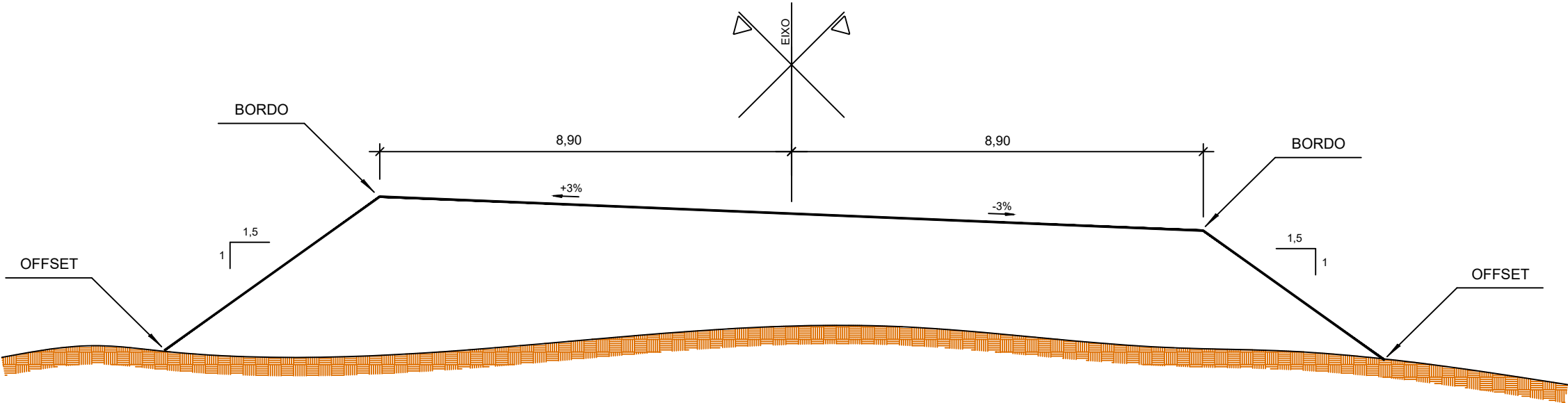
Nº.	DATA	APROVAÇÃO DO DER / RO	AUTORIA	APROVAÇÃO	DOCUMENTO	OBSERVAÇÕES:	 PROJETOS E SERVIÇOS DE ENGENHARIA LTDA	 GOVERNO DE RONDÔNIA DEPARTAMENTO DE ESTRADAS, RODAGENS, INFRAESTRUTURA E SERVIÇOS PÚBLICOS	GOVERNO DO ESTADO DE RONDÔNIA			
									DEPARTAMENTO DE ESTRADAS, RODAGENS, INFRAESTRUTURA E SERVIÇOS PÚBLICOS			
									REVISÃO, ADEQUAÇÃO E ATUALIZAÇÃO DE PROJETO EXECUTIVO DE ENGENHARIA			
									RODOVIA: RO-010	SEGMENTO: Estaca 136+0,00 à Estaca 1200+0,00	EXTENSÃO: 21,28 km	LOTE: 01
									TRECHO: Estaca 136+0,00 (Urupá) – Estaca 2284+0,00 Rua Amapá (Mirante da Serra)			FOLHA: TR-02
									TÍTULO: SEÇÃO TIPO DE TERRAPLENAGEM			ESCALA: 1:100



# SEÇÃO TIPO DE TERRAPLENAGEM

## ATERRO COM ALARGAMENTO DE PISTA EM TANGENTE



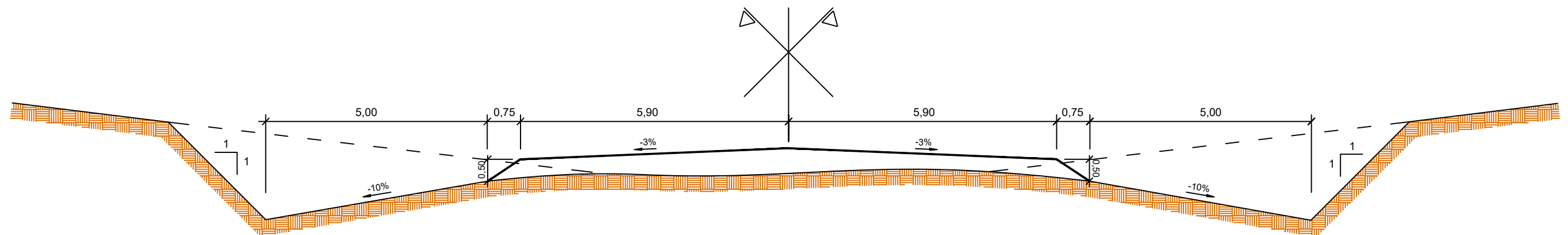
## EM CURVA



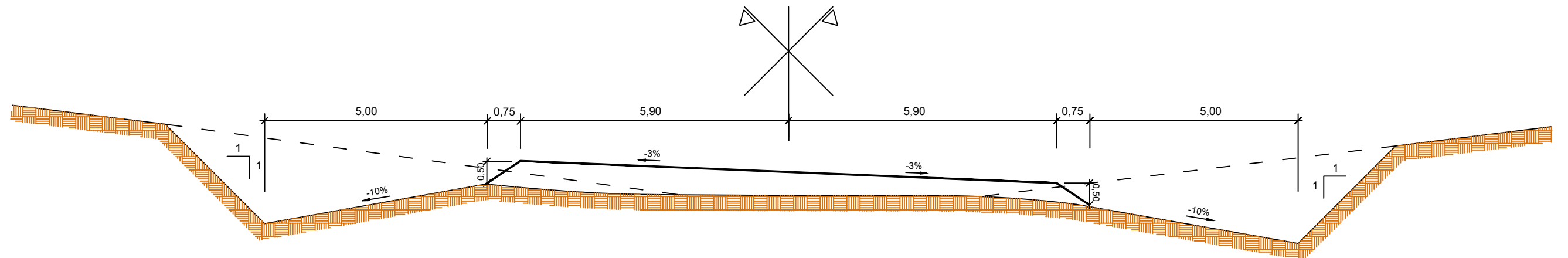
Nº.	DATA	APROVAÇÃO DO DER / RO	AUTORIA	APROVAÇÃO	DOCUMENTO	OBSERVAÇÕES:	 PROJETOS E SERVIÇOS DE ENGENHARIA LTDA	 GOVERNO DE RONDÔNIA DEPARTAMENTO DE ESTRADAS, RODAGENS, INFRAESTRUTURA E SERVIÇOS PÚBLICOS	GOVERNO DO ESTADO DE RONDÔNIA			
DEPARTAMENTO DE ESTRADAS, RODAGENS, INFRAESTRUTURA E SERVIÇOS PÚBLICOS												
REVISÃO, ADEQUAÇÃO E ATUALIZAÇÃO DE PROJETO EXECUTIVO DE ENGENHARIA												
RODOVIA:		RO-010		SEGMENTO:					Estaca 136+0,00 à Estaca 1200+0,00			
TRECHO:		Estaca 136+0,00 (Urupá) – Estaca 2284+0,00 Rua Amapá (Mirante da Serra)		EXTENSÃO:					21,28 km			
TÍTULO:								SEÇÃO TIPO DE TERRAPLENAGEM		LOTE: 01		
										FOLHA: TR-03		
										ESCALA: 1:100		



## SEÇÃO TIPO DE TERRAPLENAGEM

ATERRO COM EMP. LATERAL TIPO VALETÃO  
(EM TANGENTE)



(EM CURVA)

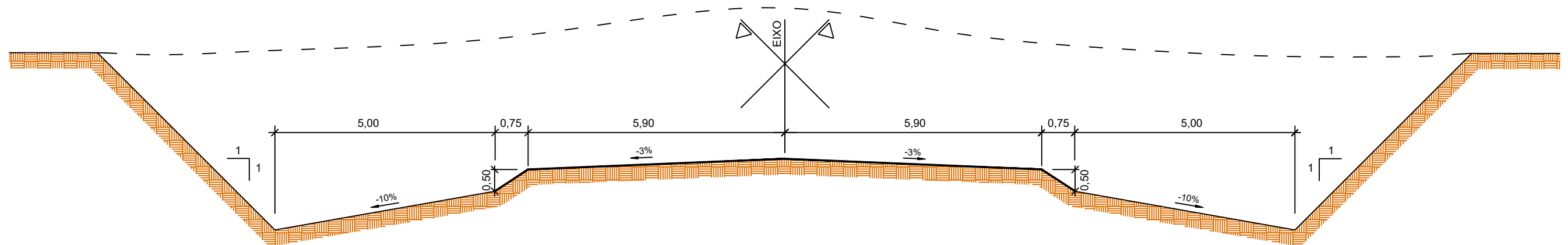


Nº.	DATA	APROVAÇÃO DO DER / RO	AUTORIA	APROVAÇÃO	DOCUMENTO	OBSERVAÇÕES:
						<div style="display: flex; align-items: center; justify-content: center;">  <div style="margin-left: 20px;">  <div style="margin-left: 10px;"> <p>GOVERNO DE RONDÔNIA</p> <p>DEPARTAMENTO DE</p> <p>ESTRADAS, RODAGENS,</p> <p>INFRAESTRUTURA E</p> <p>SERVIÇOS PÚBLICOS</p> </div> </div> </div>

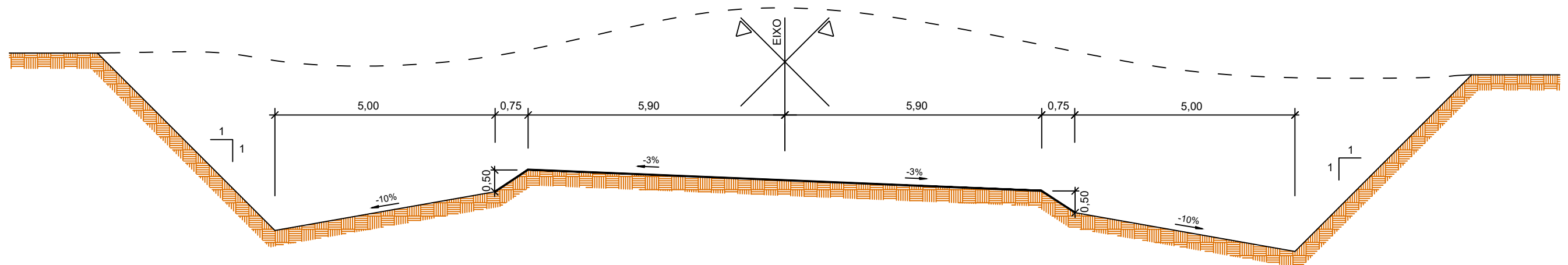




## SEÇÃO TIPO DE TERRAPLENAGEM

CORTE COM EMP. LATERAL TIPO VALETÃO  
(EM TANGENTE)



(EM CURVA)

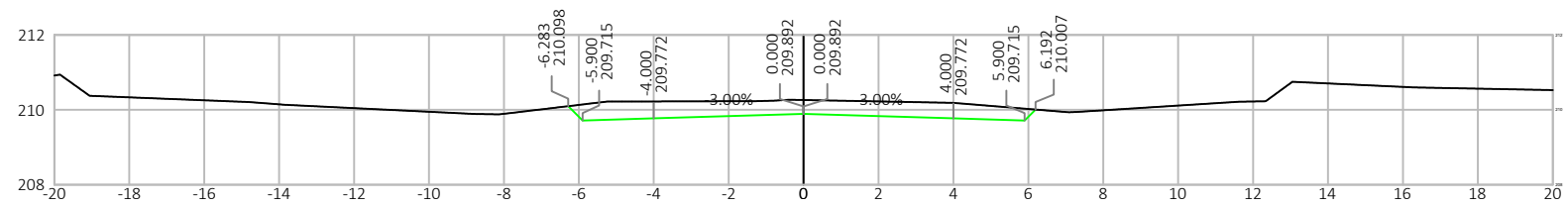


Nº.	DATA	APROVAÇÃO DO DER / RO	AUTORIA	APROVAÇÃO	DOCUMENTO	OBSERVAÇÕES:																														
						<div><div><p>PROJETOS E SERVIÇOS DE ENGENHARIA LTDA</p></div><div><p>GOVERNO DE RONDÔNIA DEPARTAMENTO DE ESTRADAS, RODAGENS, INFRAESTRUTURA E SERVIÇOS PÚBLICOS</p></div><div><table><tr><th colspan="4">GOVERNO DO ESTADO DE RONDÔNIA</th></tr><tr><th colspan="4">DEPARTAMENTO DE ESTRADAS, RODAGENS, INFRAESTRUTURA E SERVIÇOS PÚBLICOS</th></tr><tr><th colspan="4">REVISÃO, ADEQUAÇÃO E ATUALIZAÇÃO DE PROJETO EXECUTIVO DE ENGENHARIA</th></tr><tr><td>RODOVIA:</td><td>RO-010</td><td>SEGMENTO:</td><td>Estaca 136+0,00 à Estaca 1200+0,00</td></tr><tr><td>TRECHO:</td><td colspan="2">Estaca 136+0,00 (Urupá) – Estaca 2284+0,00 Rua Amapá (Mirante da Serra)</td><td>EXTENSÃO: 21,28 km</td></tr><tr><td colspan="3" rowspan="2">TÍTULO:</td><td>LOTE: 01</td></tr><tr><td>FOLHA: TR-05</td></tr><tr><td colspan="3" rowspan="2">SEÇÃO TIPO DE TERRAPLENAGEM</td><td>ESCALA: 1:100</td></tr><tr><td></td></tr></table></div></div>	GOVERNO DO ESTADO DE RONDÔNIA				DEPARTAMENTO DE ESTRADAS, RODAGENS, INFRAESTRUTURA E SERVIÇOS PÚBLICOS				REVISÃO, ADEQUAÇÃO E ATUALIZAÇÃO DE PROJETO EXECUTIVO DE ENGENHARIA				RODOVIA:	RO-010	SEGMENTO:	Estaca 136+0,00 à Estaca 1200+0,00	TRECHO:	Estaca 136+0,00 (Urupá) – Estaca 2284+0,00 Rua Amapá (Mirante da Serra)		EXTENSÃO: 21,28 km	TÍTULO:			LOTE: 01	FOLHA: TR-05	SEÇÃO TIPO DE TERRAPLENAGEM			ESCALA: 1:100	
GOVERNO DO ESTADO DE RONDÔNIA																																				
DEPARTAMENTO DE ESTRADAS, RODAGENS, INFRAESTRUTURA E SERVIÇOS PÚBLICOS																																				
REVISÃO, ADEQUAÇÃO E ATUALIZAÇÃO DE PROJETO EXECUTIVO DE ENGENHARIA																																				
RODOVIA:	RO-010	SEGMENTO:	Estaca 136+0,00 à Estaca 1200+0,00																																	
TRECHO:	Estaca 136+0,00 (Urupá) – Estaca 2284+0,00 Rua Amapá (Mirante da Serra)		EXTENSÃO: 21,28 km																																	
TÍTULO:			LOTE: 01																																	
			FOLHA: TR-05																																	
SEÇÃO TIPO DE TERRAPLENAGEM			ESCALA: 1:100																																	

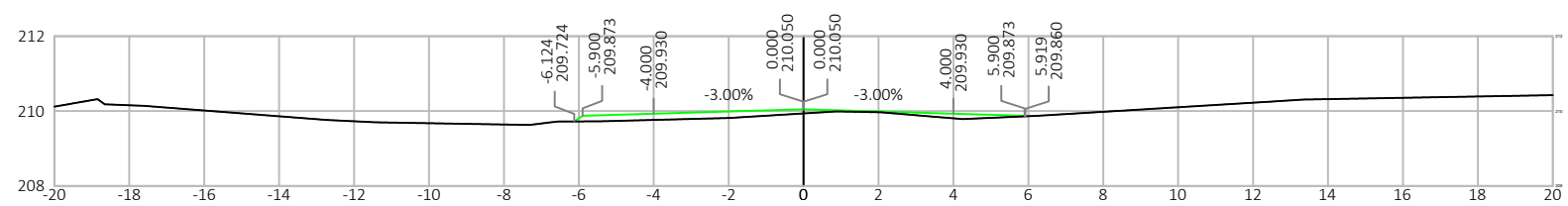


#### **IV - SEÇÕES TRANSVERSAIS DE TERRAPLENAGEM**

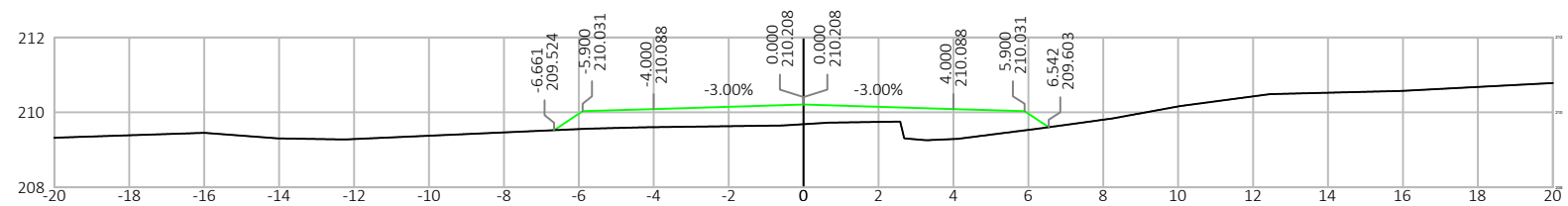
Estaca: 136+0.00





Estaca: 137+0.00

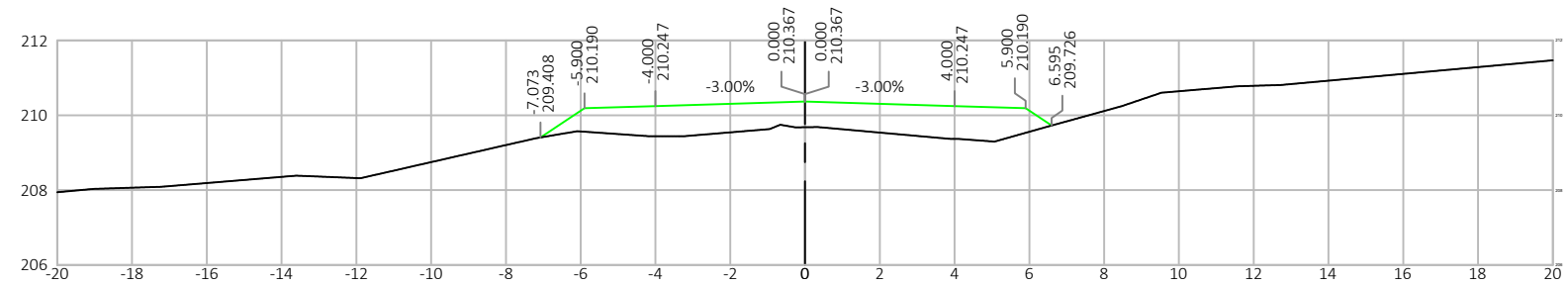


Estaca: 138+0.00

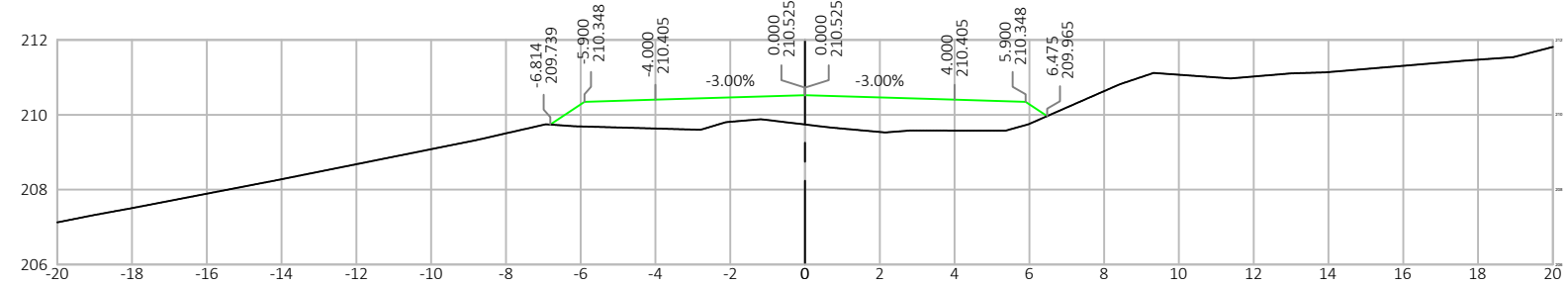


Nº.	DATA	APROVAÇÃO DO DER / RO	AUTORIA	APROVAÇÃO	DOCUMENTO	OBSERVAÇÕES:	 CONVEXA PROJETOS E SERVIÇOS DE ENGENHARIA LTDA	 GOVERNO DE RONDÔNIA DEPARTAMENTO DE ESTRADAS, RODAGENS, INFRAESTRUTURA E SERVIÇOS PÚBLICOS	GOVERNO DO ESTADO DE RONDÔNIA				
DEPARTAMENTO DE ESTRADAS, RODAGENS, INFRAESTRUTURA E SERVIÇOS PÚBLICOS													
REVISÃO, ADEQUAÇÃO E ATUALIZAÇÃO DE PROJETO EXECUTIVO DE ENGENHARIA													
RODOVIA:		RO-010		SEGMENTO:					Estaca 136+0,00 à Estaca 1200+0,00				
TRECHO:		Estaca 136+0,00 (Urupá) – Estaca 2284+0,00 Rua Amapá (Mirante da Serra)		EXTENSÃO:					21,28 km		LOTE: 01		
TÍTULO:								SEÇÕES TRANSVERSAIS DE TERRAPLENAGEM			FOLHA: ST-01		
											ESCALA: 1:200		

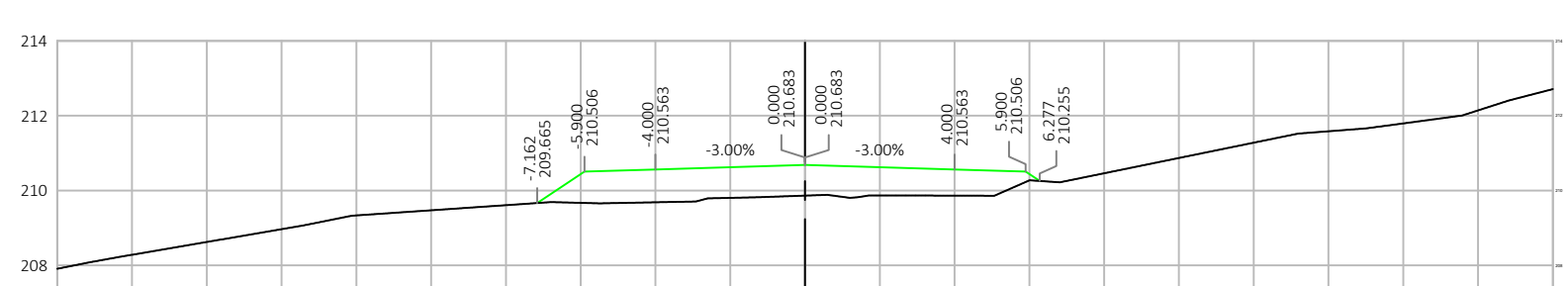
Estaca: 139+0.00





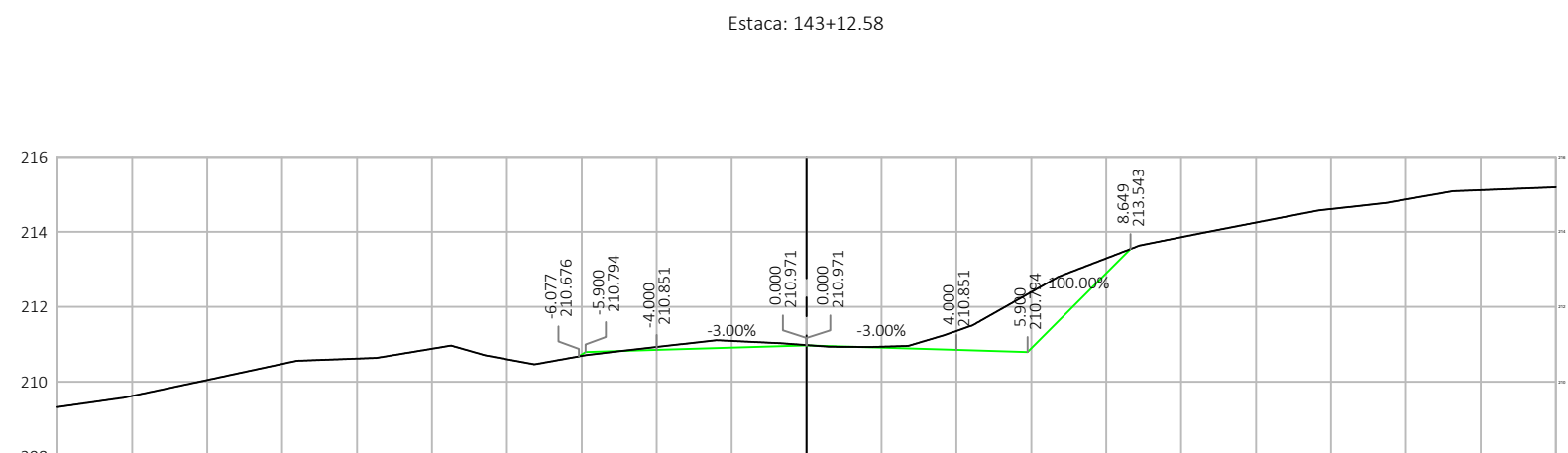
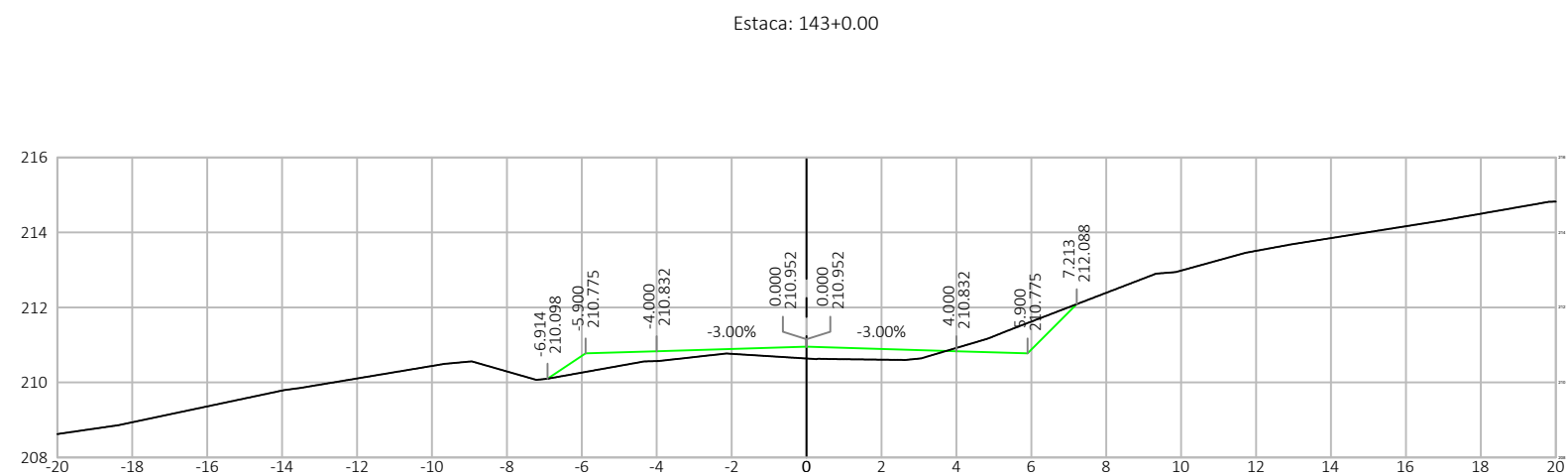
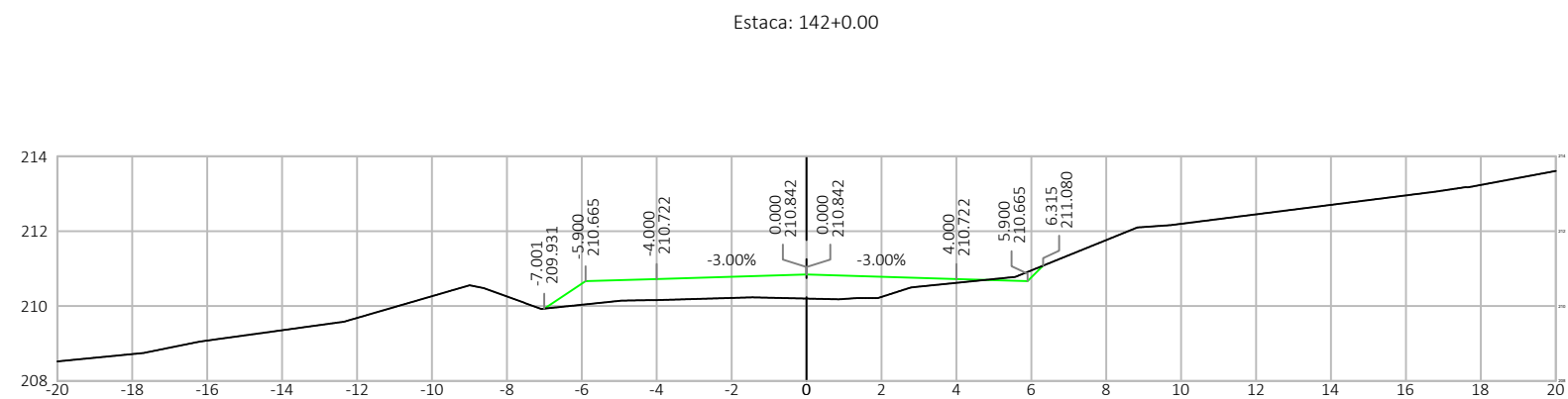
Estaca: 140+0.00





Estaca: 141+0.00

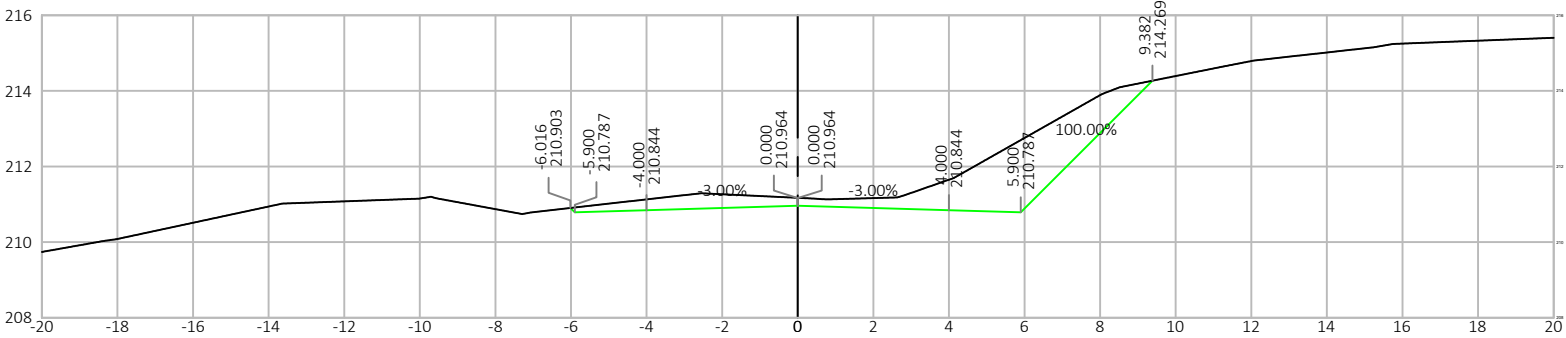


Nº.	DATA	APROVAÇÃO DO DER / RO	AUTORIA	APROVAÇÃO	DOCUMENTO	OBSERVAÇÕES:	 PROJETOS E SERVIÇOS DE ENGENHARIA LTDA	 GOVERNO DE RONDÔNIA DEPARTAMENTO DE ESTRADAS, RODAGENS, INFRAESTRUTURA E SERVIÇOS PÚBLICOS	GOVERNO DO ESTADO DE RONDÔNIA				
									DEPARTAMENTO DE ESTRADAS, RODAGENS, INFRAESTRUTURA E SERVIÇOS PÚBLICOS				
									REVISÃO, ADEQUAÇÃO E ATUALIZAÇÃO DE PROJETO EXECUTIVO DE ENGENHARIA				
									RODOVIA:	RO-010	SEGMENTO:	Estaca 136+0,00 à Estaca 1200+0,00	
									TRECHO:	Estaca 136+0,00 (Urupá) – Estaca 2284+0,00 Rua Amapá (Mirante da Serra)		EXTENSÃO:	21,28 km
						TÍTULO:	SEÇÕES TRANSVERSAIS DE TERRAPLENAGEM					FOLHA:	ST-02
												ESCALA:	1:200

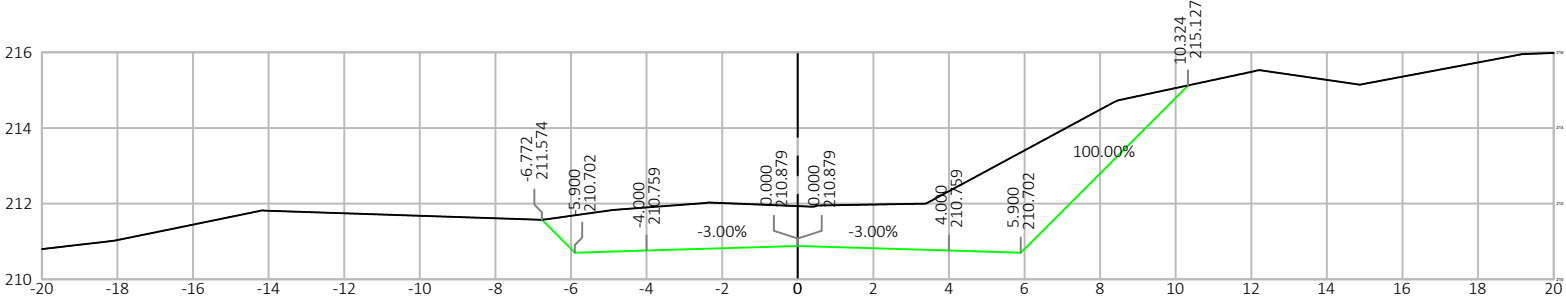


Nº.	DATA	APROVAÇÃO DO DER / RO	AUTORIA	APROVAÇÃO	DOCUMENTO	OBSERVAÇÕES:	 				<b>GOVERNO DO ESTADO DE RONDÔNIA</b> <b>DEPARTAMENTO DE ESTRADAS, RODAGENS, INFRAESTRUTURA E SERVIÇOS PÚBLICOS</b> <b>REVISÃO, ADEQUAÇÃO E ATUALIZAÇÃO DE PROJETO EXECUTIVO DE ENGENHARIA</b>			
							<b>GOVERNO DE RONDÔNIA</b> <b>DEPARTAMENTO DE</b> <b>ESTRADAS, RODAGENS,</b> <b>INFRAESTRUTURA E</b> <b>SERVIÇOS PÚBLICOS</b>				<b>RODOVIA:</b> RO-010		<b>SEGMENTO:</b> Estaca 136+0,00 à Estaca 1200+0,00	
											<b>TRECHO:</b> Estaca 136+0,00 (Urupá) – Estaca 2284+0,00 Rua Amapá (Mirante da Serra)		<b>EXTENSÃO:</b> 21,28 km	
											<b>TÍTULO:</b>		<b>LOTE:</b> 01	
											<b>SEÇÕES TRANSVERSAIS DE TERRAPLENAGEM</b>		<b>FOLHA:</b> ST-03	
													<b>ESCALA:</b> 1:200	

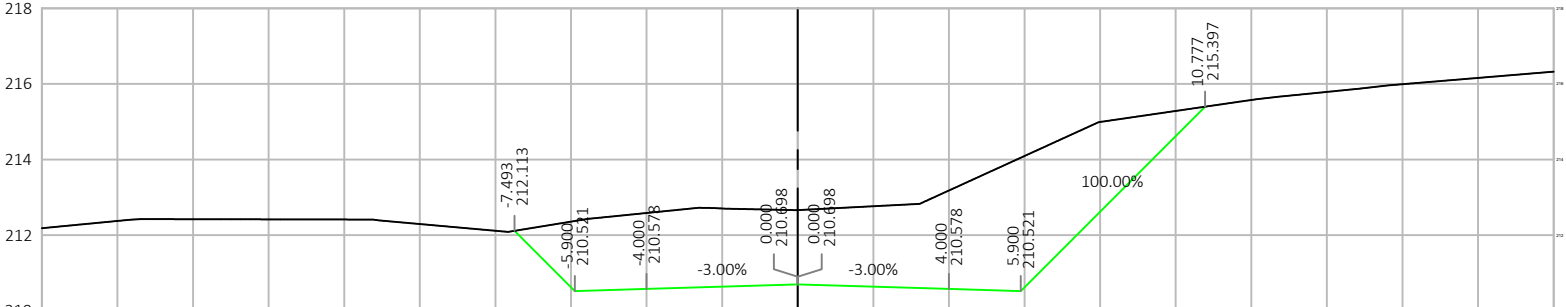
Estaca: 144+0.00





Estaca: 145+0.00

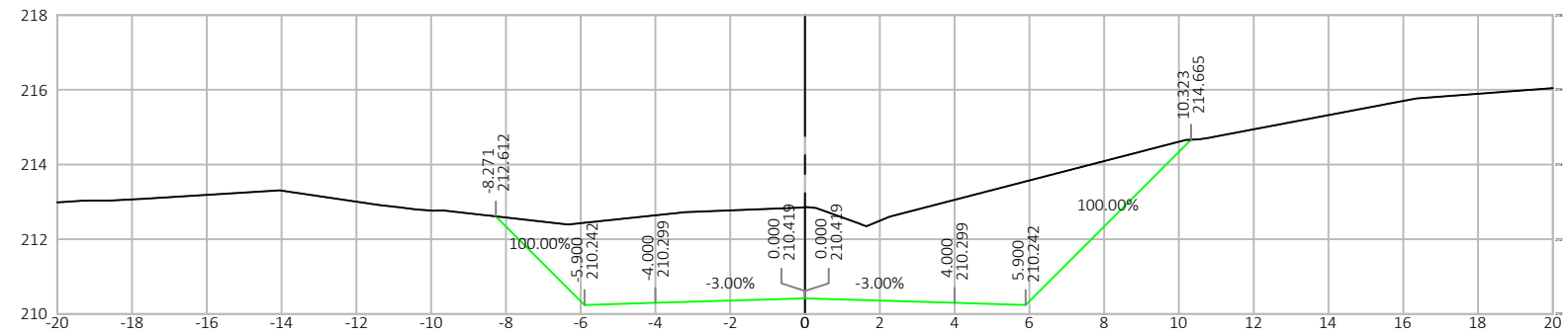


Estaca: 146+0.00

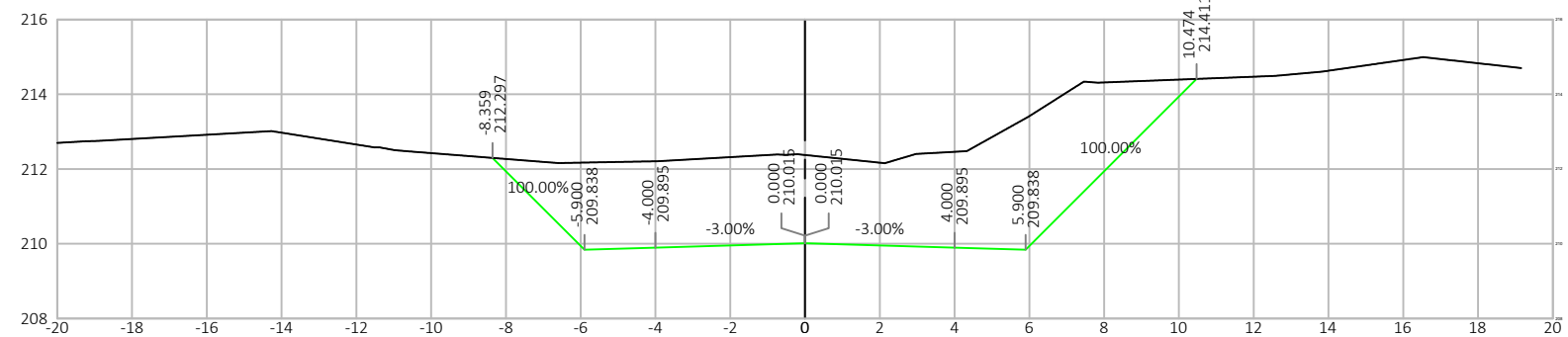


Nº.	DATA	APROVAÇÃO DO DER / RO	AUTORIA	APROVAÇÃO	DOCUMENTO	OBSERVAÇÕES:	<div> <b>CONVEXA</b> PROJETOS E SERVIÇOS DE ENGENHARIA LTDA</div> <div> GOVERNO DE RONDÔNIA DEPARTAMENTO DE ESTRADAS, RODAGENS, INFRAESTRUTURA E SERVIÇOS PÚBLICOS</div>	<div>GOVERNO DO ESTADO DE RONDÔNIA</div> <div>DEPARTAMENTO DE ESTRADAS, RODAGENS, INFRAESTRUTURA E SERVIÇOS PÚBLICOS</div> <div>REVISÃO, ADEQUAÇÃO E ATUALIZAÇÃO DE PROJETO EXECUTIVO DE ENGENHARIA</div> <div><div>RODOVIA: RO-010</div><div>SEGMENTO: Estaca 136+0,00 à Estaca 1200+0,00</div></div> <div><div>TRECHO: Estaca 136+0,00 (Urupá) – Estaca 2284+0,00 Rua Amapá (Mirante da Serra)</div><div>EXTENSÃO: 21,28 km</div><div>LOTE: 01</div></div> <div><div>TÍTULO: SEÇÕES TRANSVERSAIS DE TERRAPLENAGEM</div><div>FOLHA: ST-04</div><div>ESCALA: 1:200</div></div>			

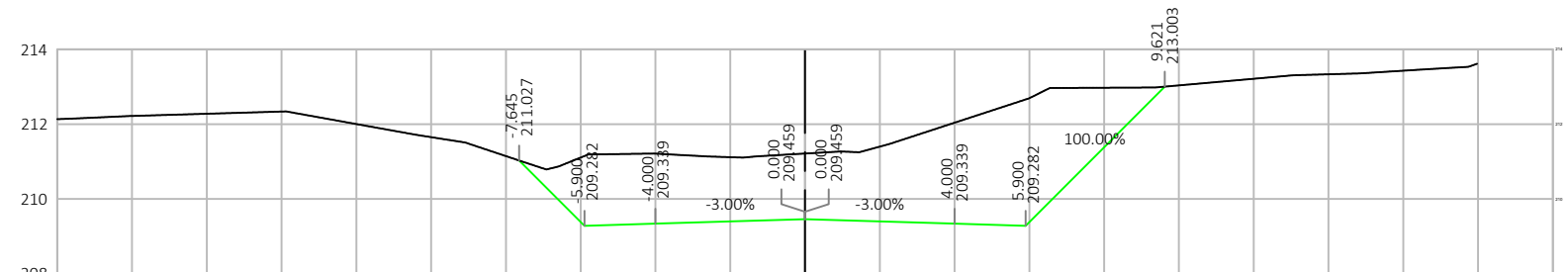
Estaca: 147+0.00





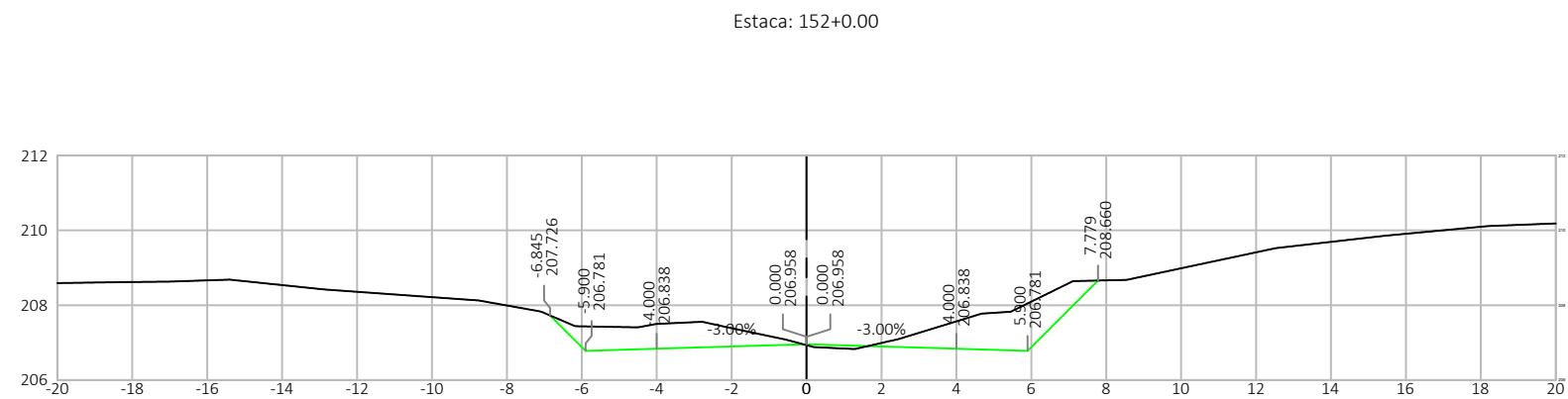
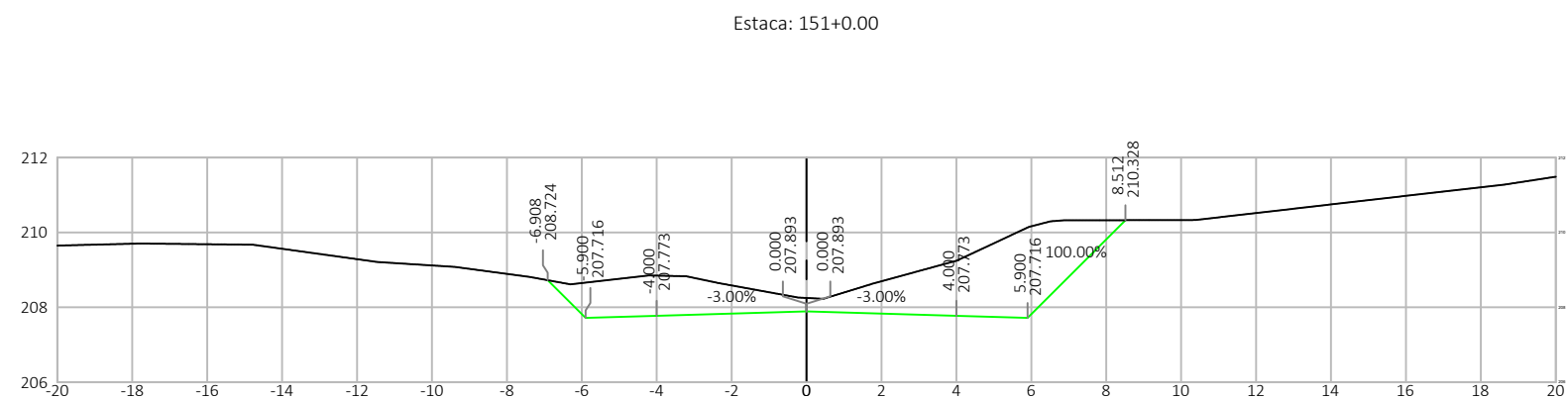
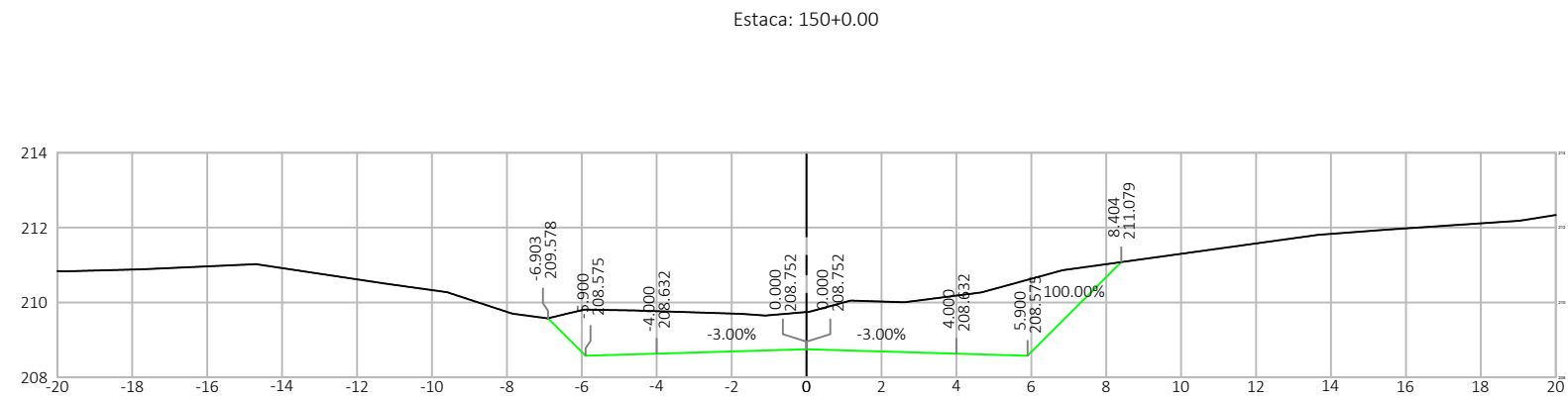
Estaca: 148+0.00





Estaca: 149+0.00

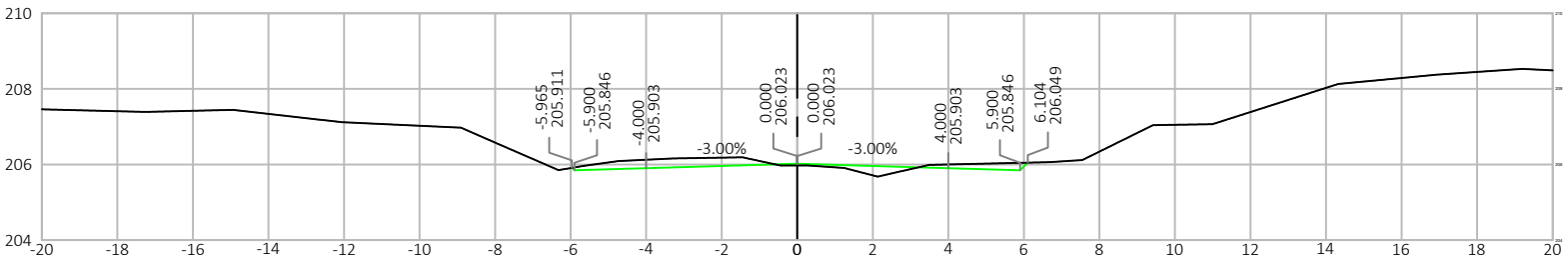


Nº.	DATA	APROVAÇÃO DO DER / RO	AUTORIA	APROVAÇÃO	DOCUMENTO	OBSERVAÇÕES:	 CONVEXA PROJETOS E SERVIÇOS DE ENGENHARIA LTDA	 GOVERNO DE RONDÔNIA DEPARTAMENTO DE ESTRADAS, RODAGENS, INFRAESTRUTURA E SERVIÇOS PÚBLICOS	GOVERNO DO ESTADO DE RONDÔNIA							
DEPARTAMENTO DE ESTRADAS, RODAGENS, INFRAESTRUTURA E SERVIÇOS PÚBLICOS																
REVISÃO, ADEQUAÇÃO E ATUALIZAÇÃO DE PROJETO EXECUTIVO DE ENGENHARIA																
RODOVIA:		RO-010							SEGMENTO:		Estaca 136+0,00 à Estaca 1200+0,00					
TRECHO:		Estaca 136+0,00 (Urupá) – Estaca 2284+0,00 Rua Amapá (Mirante da Serra)							EXTENSÃO:		21,28 km		LOTE:		01	
TÍTULO:									SEÇÕES TRANSVERSAIS DE TERRAPLENAGEM				FOLHA:		ST-05	
													ESCALA:		1:200	

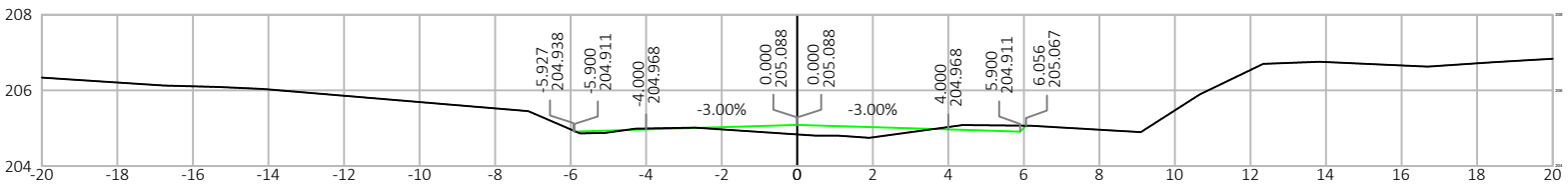


Nº.	DATA	APROVAÇÃO DO DER / RO	AUTORIA	APROVAÇÃO	DOCUMENTO	OBSERVAÇÕES:	  GOVERNO DE RONDÔNIA DEPARTAMENTO DE ESTRADAS, RODAGENS, INFRAESTRUTURA E SERVIÇOS PÚBLICOS	GOVERNO DO ESTADO DE RONDÔNIA DEPARTAMENTO DE ESTRADAS, RODAGENS, INFRAESTRUTURA E SERVIÇOS PÚBLICOS REVISÃO, ADEQUAÇÃO E ATUALIZAÇÃO DE PROJETO EXECUTIVO DE ENGENHARIA			
								RODOVIA: RO-010	SEGMENTO: Estaca 136+0,00 à Estaca 1200+0,00		
								TRECHO: Estaca 136+0,00 (Urupá) – Estaca 2284+0,00 Rua Amapá (Mirante da Serra)	EXTENSÃO: 21,28 km	LOTE: 01	
								TÍTULO: SEÇÕES TRANSVERSAIS DE TERRAPLENAGEM			FOLHA: ST-06
											ESCALA: 1:200

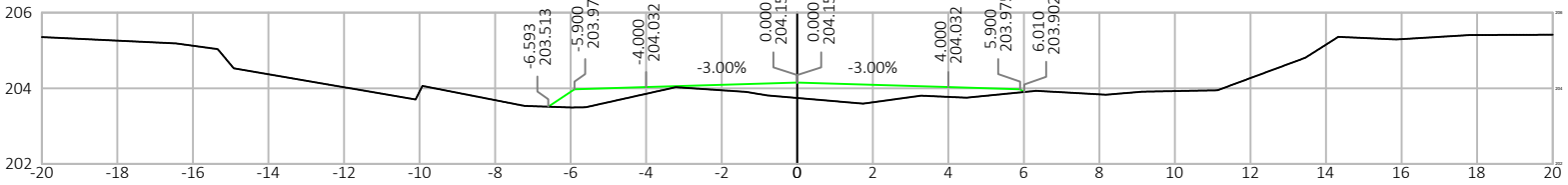
Estaca: 153+0.00





Estaca: 154+0.00



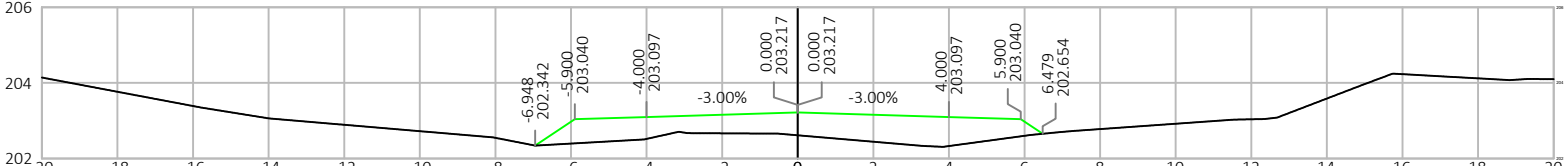
Estaca: 155+0.00



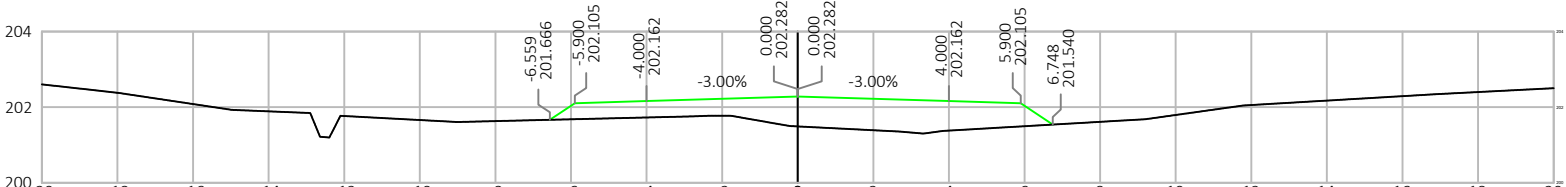
Nº.	DATA	APROVAÇÃO DO DER / RO	AUTORIA	APROVAÇÃO	DOCUMENTO	OBSERVAÇÕES:	 CONVEXA PROJETOS E SERVIÇOS DE ENGENHARIA LTDA	 GOVERNO DE RONDÔNIA DEPARTAMENTO DE ESTRADAS, RODAGENS, INFRAESTRUTURA E SERVIÇOS PÚBLICOS	GOVERNO DO ESTADO DE RONDÔNIA						
									DEPARTAMENTO DE ESTRADAS, RODAGENS, INFRAESTRUTURA E SERVIÇOS PÚBLICOS						
									REVISÃO, ADEQUAÇÃO E ATUALIZAÇÃO DE PROJETO EXECUTIVO DE ENGENHARIA						
									RODOVIA:	RO-010	SEGMENTO:	Estaca 136+0,00 à Estaca 1200+0,00			
									TRECHO:	Estaca 136+0,00 (Urupá) – Estaca 2284+0,00 Rua Amapá (Mirante da Serra)		EXTENSÃO:	21,28 km	LOTE:	01
									TÍTULO:	SEÇÕES TRANSVERSAIS DE TERRAPLENAGEM				FOLHA:	ST-07
														ESCALA:	1:200



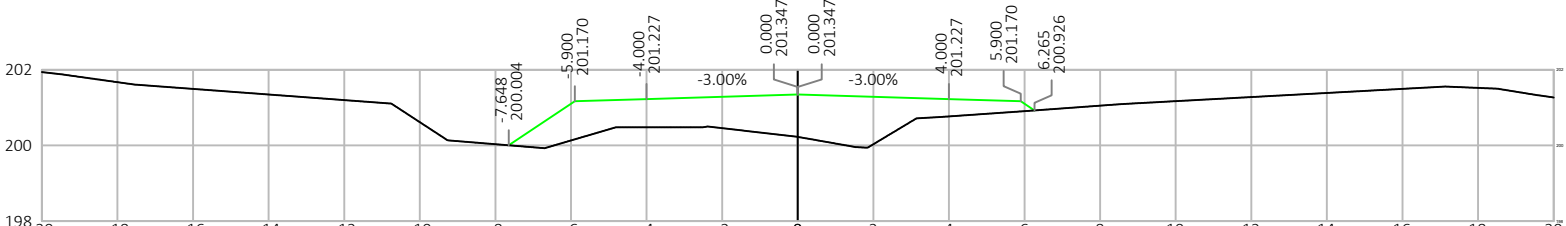
Estaca: 156+0.00





Estaca: 157+0.00

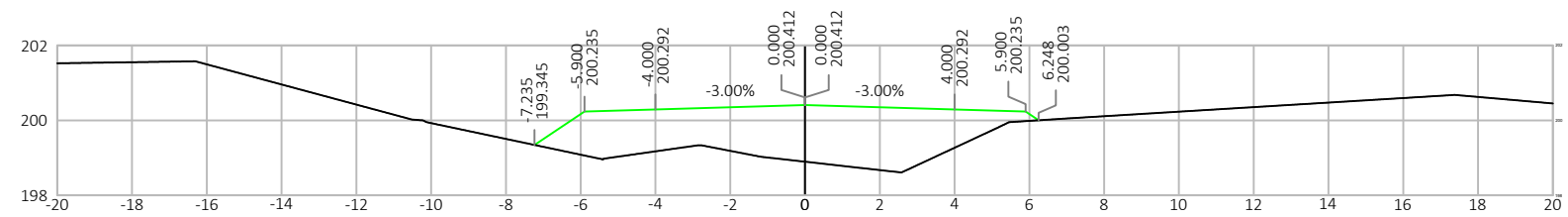


Estaca: 158+0.00

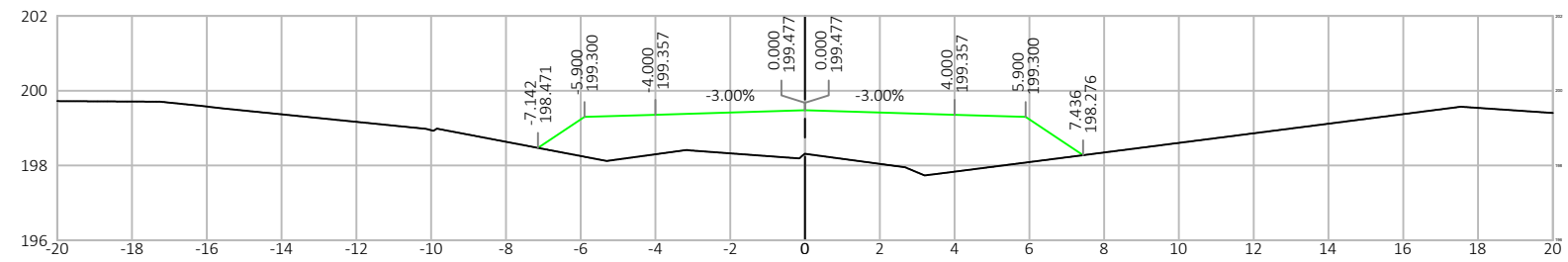


Nº.	DATA	APROVAÇÃO DO DER / RO	AUTORIA	APROVAÇÃO	DOCUMENTO	OBSERVAÇÕES:	 CONVEXA PROJETOS E SERVIÇOS DE ENGENHARIA LTDA	 GOVERNO DE RONDÔNIA DEPARTAMENTO DE ESTRADAS, RODAGENS, INFRAESTRUTURA E SERVIÇOS PÚBLICOS	GOVERNO DO ESTADO DE RONDÔNIA			
									DEPARTAMENTO DE ESTRADAS, RODAGENS, INFRAESTRUTURA E SERVIÇOS PÚBLICOS			
									REVISÃO, ADEQUAÇÃO E ATUALIZAÇÃO DE PROJETO EXECUTIVO DE ENGENHARIA			
									RODOVIA: RO-010		SEGMENTO: Estaca 136+0,00 à Estaca 1200+0,00	
									TRECHO: Estaca 136+0,00 (Urupá) – Estaca 2284+0,00 Rua Amapá (Mirante da Serra)		EXTENSÃO: 21,28 km	LOTE: 01
									TÍTULO:		FOLHA: ST-08	
								ESCALA: 1:200				
								SEÇÕES TRANSVERSAIS DE TERRAPLENAGEM				

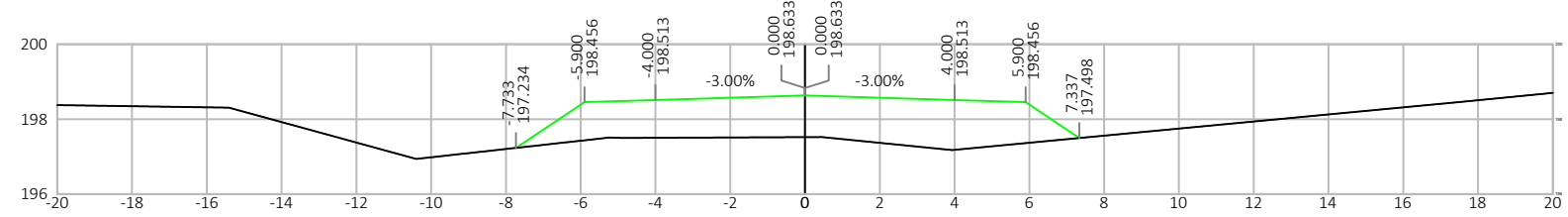
Estaca: 159+0.00





Estaca: 160+0.00

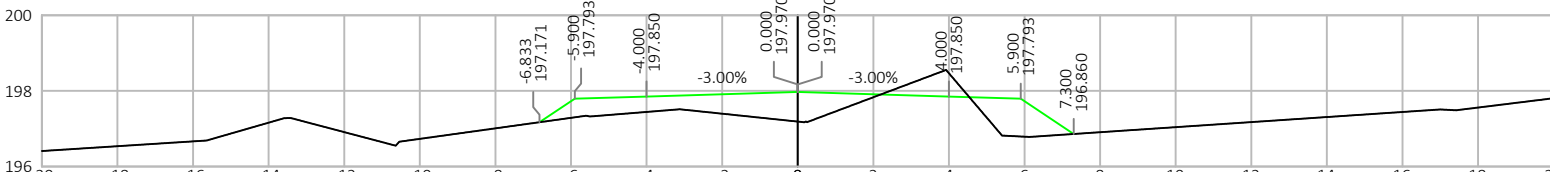


Estaca: 161+0.00

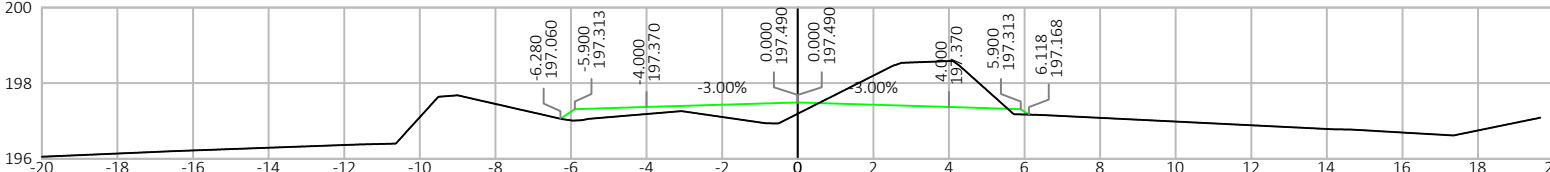


Nº.	DATA	APROVAÇÃO DO DER / RO	AUTORIA	APROVAÇÃO	DOCUMENTO	OBSERVAÇÕES:	 PROJETOS E SERVIÇOS DE ENGENHARIA LTDA	 GOVERNO DE RONDÔNIA DEPARTAMENTO DE ESTRADAS, RODAGENS, INFRAESTRUTURA E SERVIÇOS PÚBLICOS	GOVERNO DO ESTADO DE RONDÔNIA						
									DEPARTAMENTO DE ESTRADAS, RODAGENS, INFRAESTRUTURA E SERVIÇOS PÚBLICOS						
									REVISÃO, ADEQUAÇÃO E ATUALIZAÇÃO DE PROJETO EXECUTIVO DE ENGENHARIA						
									RODOVIA:	RO-010	SEGMENTO:	Estaca 136+0,00 à Estaca 1200+0,00			
									TRECHO:	Estaca 136+0,00 (Urupá) – Estaca 2284+0,00 Rua Amapá (Mirante da Serra)		EXTENSÃO:	21,28 km	LOTE:	01
									TÍTULO:	SEÇÕES TRANSVERSAIS DE TERRAPLENAGEM				FOLHA:	ST-09
														ESCALA:	1:200

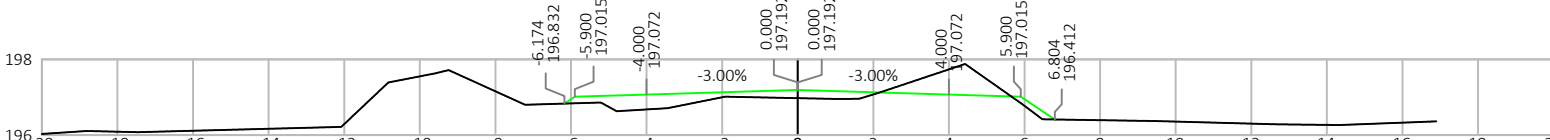
Estaca: 162+0.00





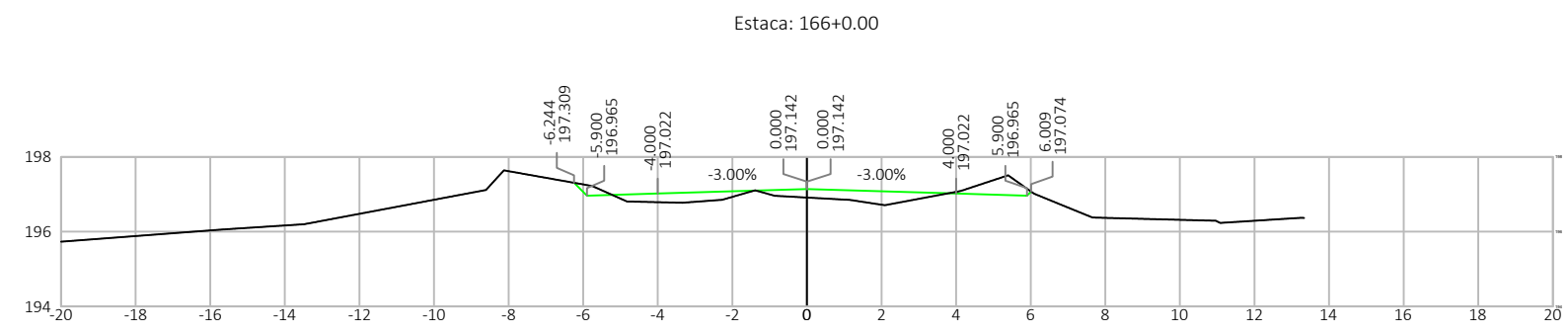
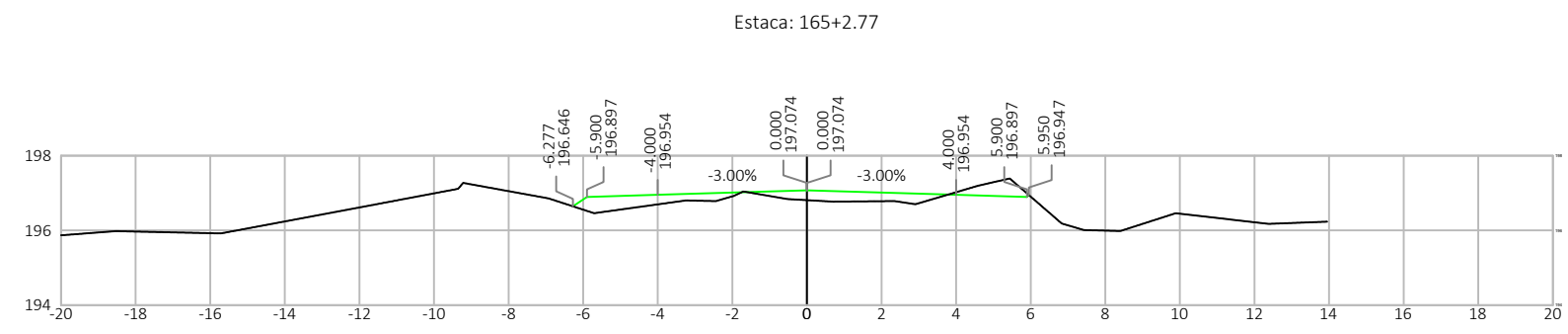
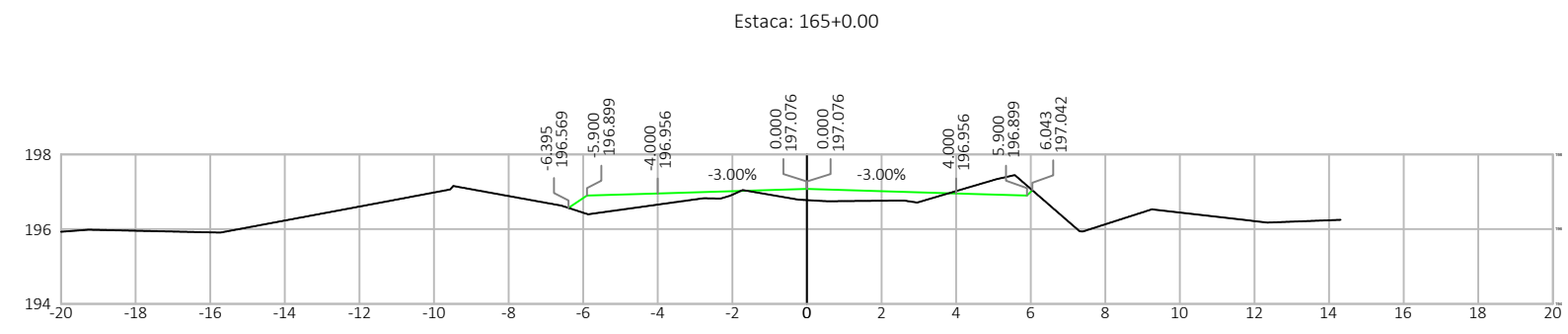
Estaca: 163+0.00





Estaca: 164+0.00

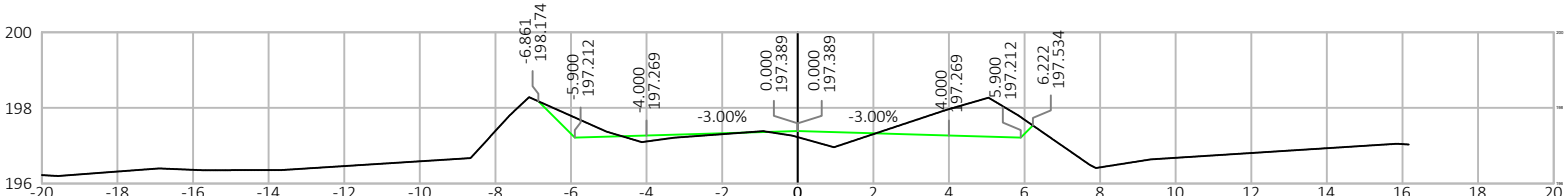


Nº.	DATA	APROVAÇÃO DO DER / RO	AUTORIA	APROVAÇÃO	DOCUMENTO	OBSERVAÇÕES:
						<div style="text-align: center;">  <p><b>CONVEXA</b></p> <p>PROJETOS E SERVIÇOS DE ENGENHARIA LTDA</p> </div> <div style="text-align: center;">  <p>GOVERNO DE RONDÔNIA DEPARTAMENTO DE ESTRADAS, RODAGENS, INFRAESTRUTURA E SERVIÇOS PÚBLICOS</p> </div>

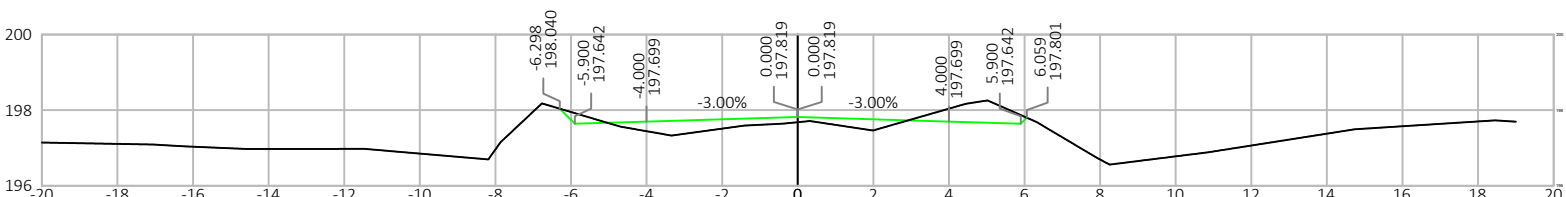


Nº.	DATA	APROVAÇÃO DO DER / RO	AUTORIA	APROVAÇÃO	DOCUMENTO	OBSERVAÇÕES:	 CONVEXA PROJETOS E SERVIÇOS DE ENGENHARIA LTDA	 GOVERNO DE RONDÔNIA DEPARTAMENTO DE ESTRADAS, RODAGENS, INFRAESTRUTURA E SERVIÇOS PÚBLICOS	GOVERNO DO ESTADO DE RONDÔNIA			
		DEPARTAMENTO DE ESTRADAS, RODAGENS, INFRAESTRUTURA E SERVIÇOS PÚBLICOS										
		REVISÃO, ADEQUAÇÃO E ATUALIZAÇÃO DE PROJETO EXECUTIVO DE ENGENHARIA										
		RODOVIA: RO-010		SEGMENTO: Estaca 136+0,00 à Estaca 1200+0,00								
		TRECHO: Estaca 136+0,00 (Urupá) – Estaca 2284+0,00 Rua Amapá (Mirante da Serra)		EXTENSÃO: 21,28 km					LOTE: 01			
				TÍTULO: SEÇÕES TRANSVERSAIS DE TERRAPLENAGEM					FOLHA: ST-11			
									ESCALA: 1:200			

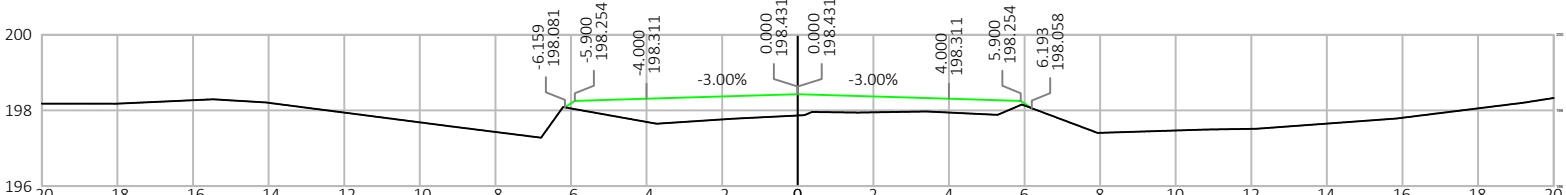
Estaca: 167+0.00





Estaca: 168+0.00

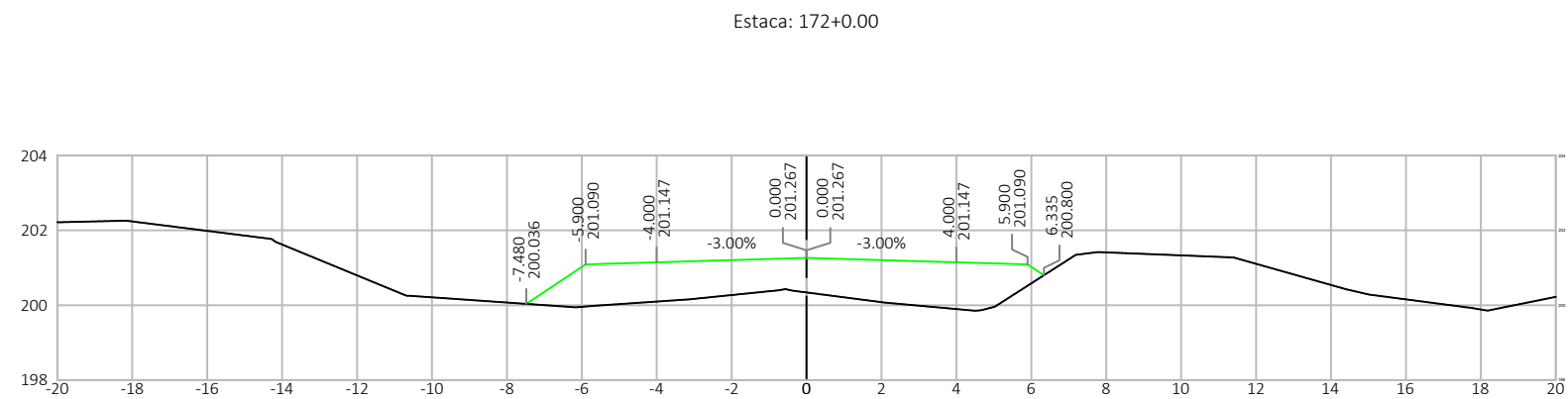
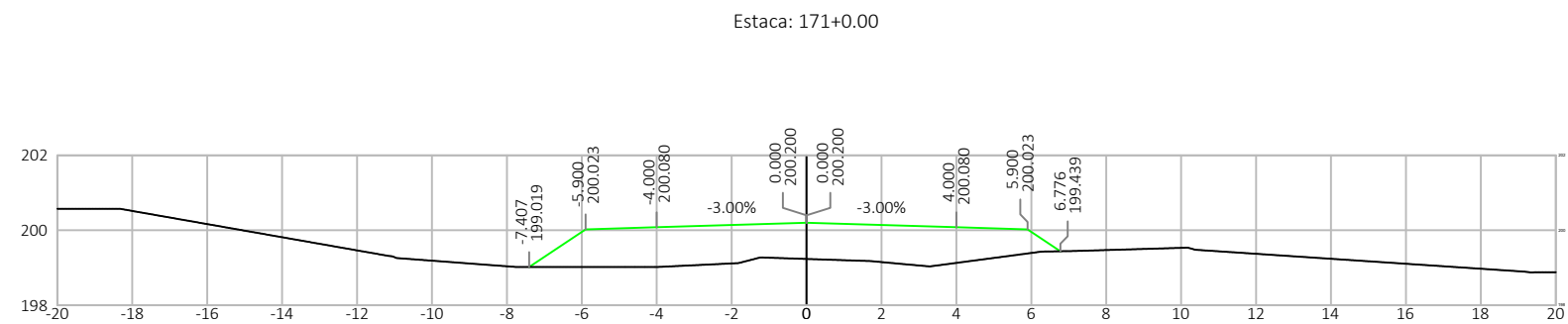
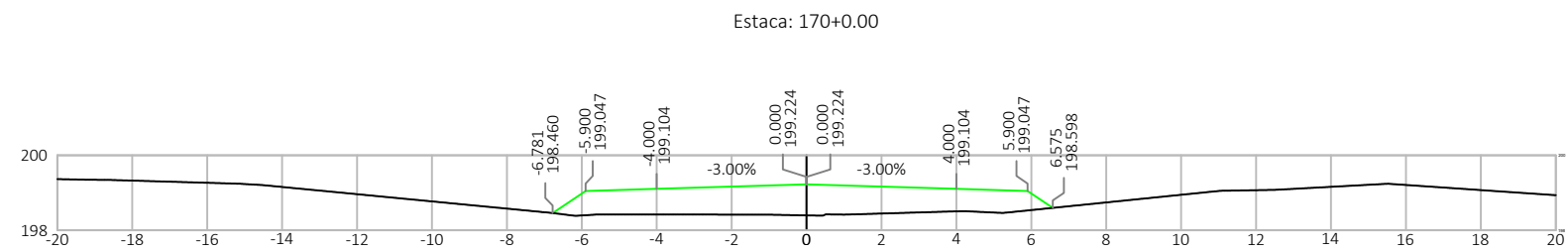




Estaca: 169+0.00



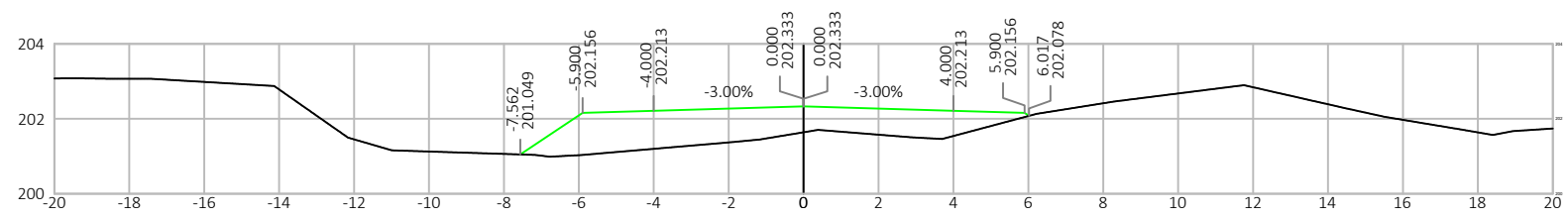
Nº.	DATA	APROVAÇÃO DO DER / RO	AUTORIA	APROVAÇÃO	DOCUMENTO	OBSERVAÇÕES:
						<div style="text-align: center;">  <p><b>CONVEXA</b></p> <p>PROJETOS E SERVIÇOS DE ENGENHARIA LTDA</p> </div> <div style="text-align: center;">  <p>GOVERNO DE RONDÔNIA DEPARTAMENTO DE ESTRADAS, RODAGENS, INFRAESTRUTURA E SERVIÇOS PÚBLICOS</p> </div>

<b>GOVERNO DO ESTADO DE RONDÔNIA</b>			
<b>DEPARTAMENTO DE ESTRADAS, RODAGENS, INFRAESTRUTURA E SERVIÇOS PÚBLICOS</b>			
<b>REVISÃO, ADEQUAÇÃO E ATUALIZAÇÃO DE PROJETO EXECUTIVO DE ENGENHARIA</b>			
RODOVIA:	RO-010	SEGMENTO:	Estaca 136+0,00 à Estaca 1200+0,00
TRECHO:	Estaca 136+0,00 (Urupá) – Estaca 2284+0,00 Rua Amapá (Mirante da Serra)	EXTENSAO:	21,28 km
TÍTULO:			
<b>SEÇÕES TRANSVERSAIS DE TERRAPLENAGEM</b>		FOLHA:	ST-12
		ESCALA:	1:200

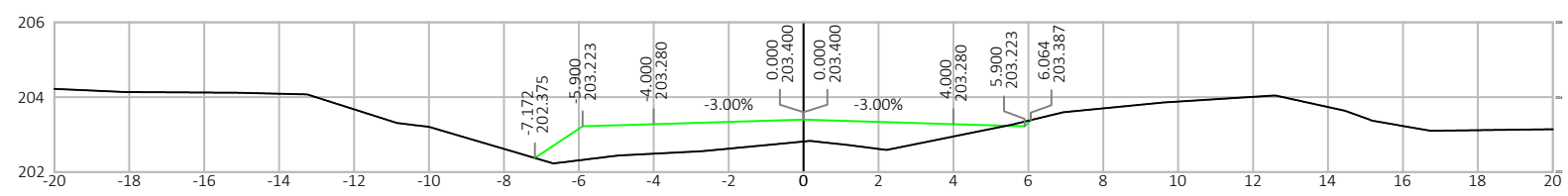


Nº.	DATA	APROVAÇÃO DO DER / RO	AUTORIA	APROVAÇÃO	DOCUMENTO	OBSERVAÇÕES:	 		<b>GOVERNO DO ESTADO DE RONDÔNIA</b> <b>DEPARTAMENTO DE ESTRADAS, RODAGENS, INFRAESTRUTURA E SERVIÇOS PÚBLICOS</b> <b>REVISÃO, ADEQUAÇÃO E ATUALIZAÇÃO DE PROJETO EXECUTIVO DE ENGENHARIA</b>			
								RODOVIA: RO-010	SEGMENTO: Estaca 136+0,00 à Estaca 1200+0,00			
								TRECHO: Estaca 136+0,00 (Urupá) – Estaca 2284+0,00 Rua Amapá (Mirante da Serra)	EXTENSÃO: 21,28 km	LOTE: 01		
								TÍTULO: SEÇÕES TRANSVERSAIS DE TERRAPLENAGEM		FOLHA: ST-13		
										ESCALA: 1:200		

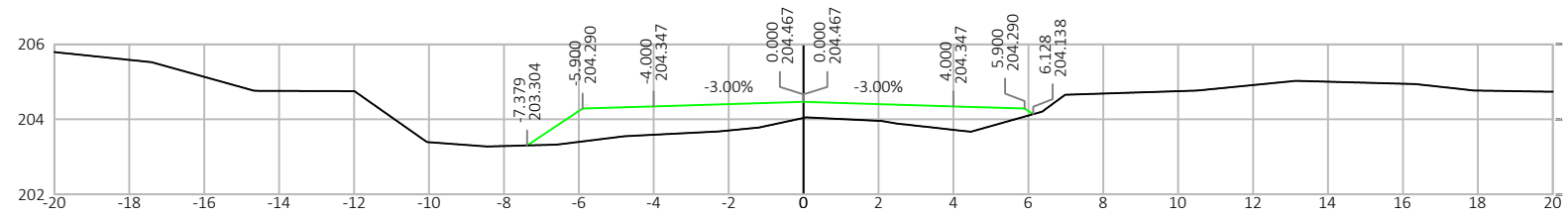
Estaca: 173+0.00





Estaca: 174+0.00

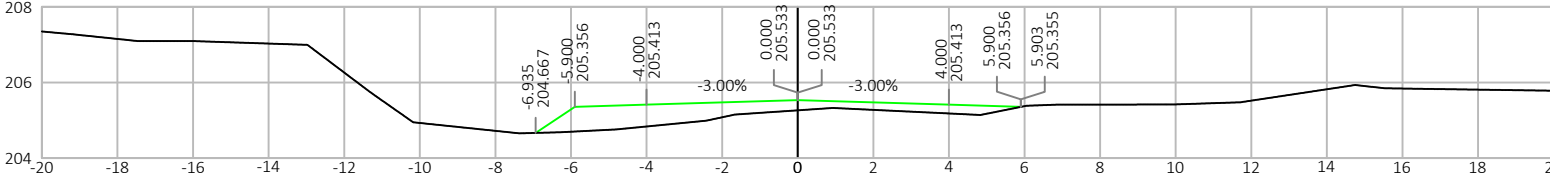


Estaca: 175+0.00

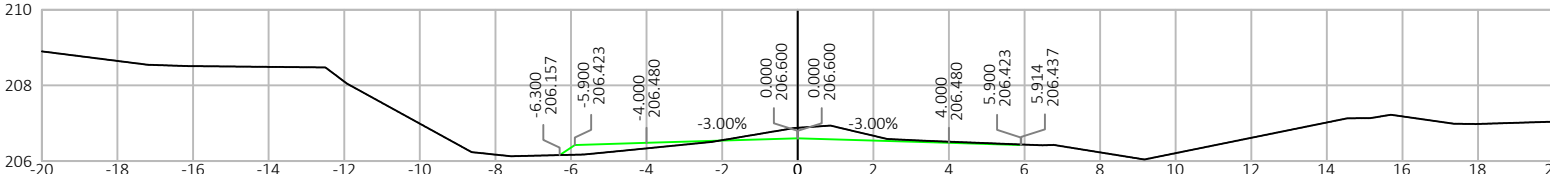


Nº.	DATA	APROVAÇÃO DO DER / RO	AUTORIA	APROVAÇÃO	DOCUMENTO	OBSERVAÇÕES:	 CONVEXA PROJETOS E SERVIÇOS DE ENGENHARIA LTDA	 GOVERNO DE RONDÔNIA DEPARTAMENTO DE ESTRADAS, RODAGENS, INFRAESTRUTURA E SERVIÇOS PÚBLICOS	GOVERNO DO ESTADO DE RONDÔNIA						
									DEPARTAMENTO DE ESTRADAS, RODAGENS, INFRAESTRUTURA E SERVIÇOS PÚBLICOS						
									REVISÃO, ADEQUAÇÃO E ATUALIZAÇÃO DE PROJETO EXECUTIVO DE ENGENHARIA						
									RODOVIA:	RO-010	SEGMENTO:	Estaca 136+0,00 à Estaca 1200+0,00			
									TRECHO:	Estaca 136+0,00 (Urupá) – Estaca 2284+0,00 Rua Amapá (Mirante da Serra)		EXTENSÃO:	21,28 km	LOTE:	01
									TÍTULO:	SEÇÕES TRANSVERSAIS DE TERRAPLENAGEM				FOLHA:	ST-14
										ESCALA:	1:200				

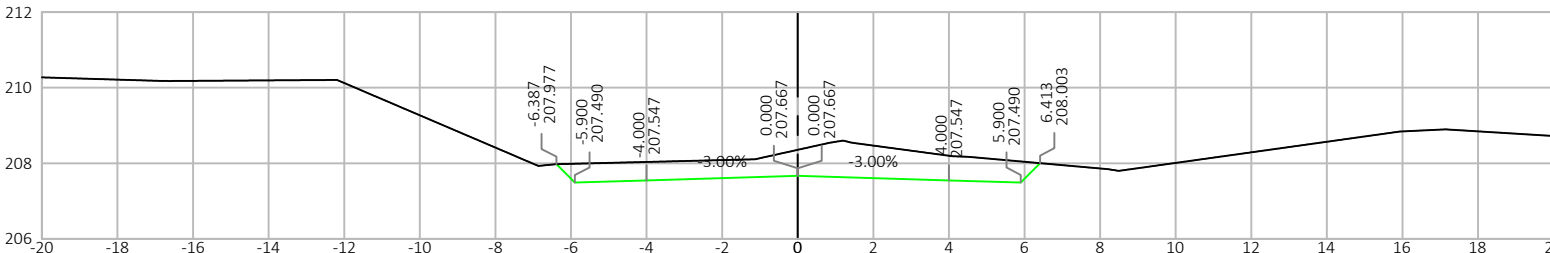
Estaca: 176+0.0





Estaca: 177+0.0



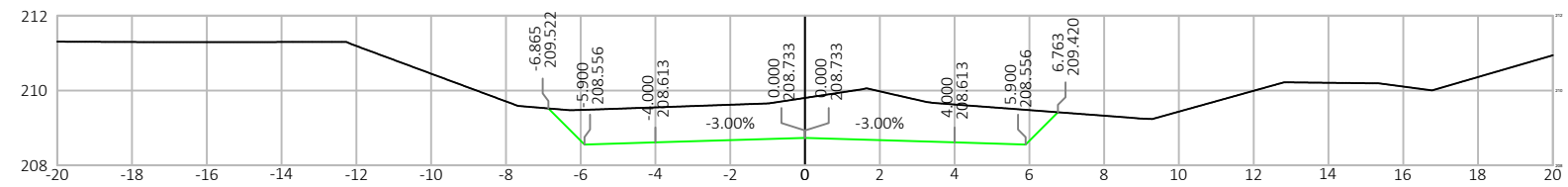
Estaca: 178+0.0



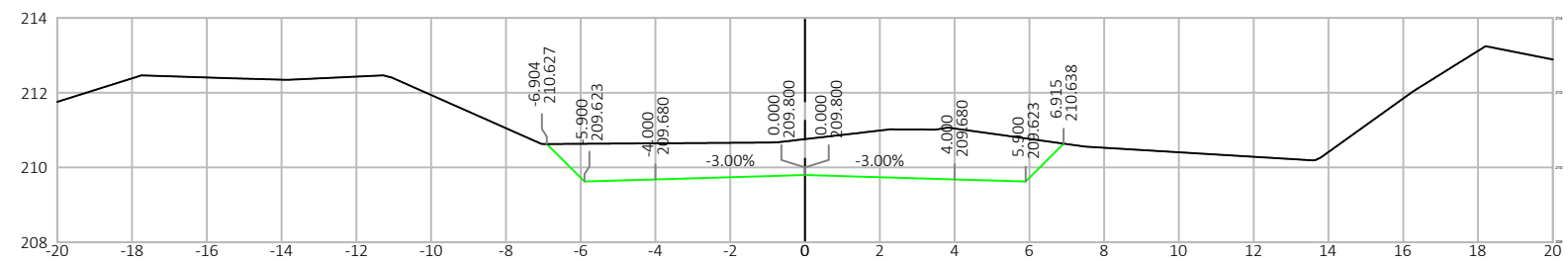
Nº.	DATA	APROVAÇÃO DO DER / RO	AUTORIA	APROVAÇÃO	DOCUMENTO	OBSERVAÇÕES:	 <p>GOVERNO DE RONDÔNIA DEPARTAMENTO DE ESTRADAS, RODAGENS, INFRAESTRUTURA E SERVIÇOS PÚBLICOS</p>	 <p>GOVERNO DE RONDÔNIA DEPARTAMENTO DE ESTRADAS, RODAGENS, INFRAESTRUTURA E SERVIÇOS PÚBLICOS</p>	<p align="center"><b>GOVERNO DO ESTADO DE RONDÔNIA</b></p> <p align="center"><b>DEPARTAMENTO DE ESTRADAS, RODAGENS, INFRAESTRUTURA E SERVIÇOS PÚBLICOS</b></p> <p align="center"><b>REVISÃO, ADEQUAÇÃO E ATUALIZAÇÃO DE PROJETO EXECUTIVO DE ENGENHARIA</b></p>			
									<p>RODOVIA: RO-010      SEGMENTO: Estaca 136+0,00 à Estaca 1200+0,00</p>			
									<p>TRECHO: Estaca 136+0,00 (Urupá) – Estaca 2284+0,00 Rua Amapá (Mirante da Serra)      EXTENSÃO: 21,28 km      LOTE: 01</p>			
									<p>TÍTULO: SEÇÕES TRANSVERSAIS DE TERRAPLENAGEM      FOLHA: ST-15</p>			
									<p>ESCALA: 1:200</p>			



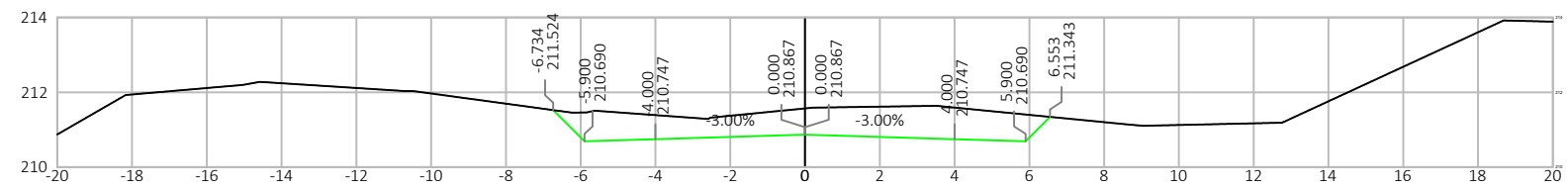
Estaca: 179+0.00





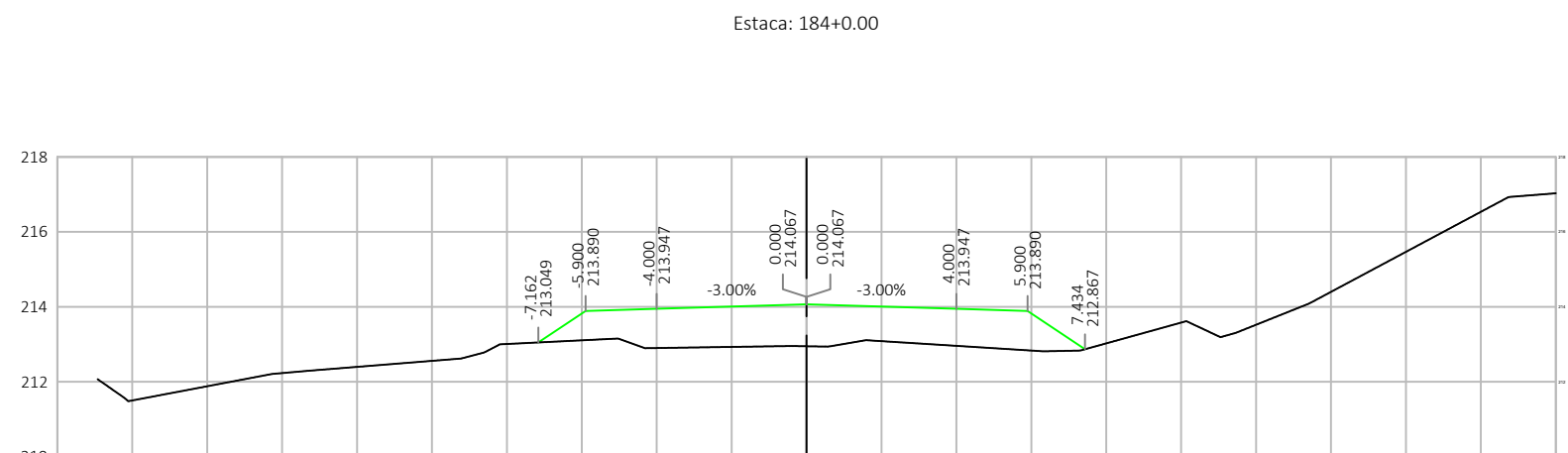
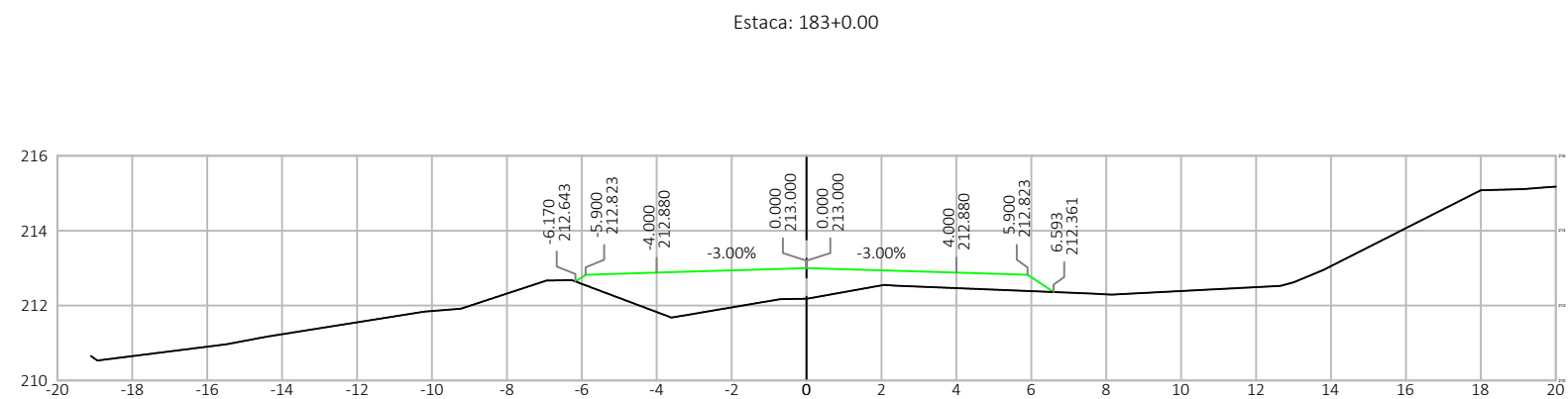
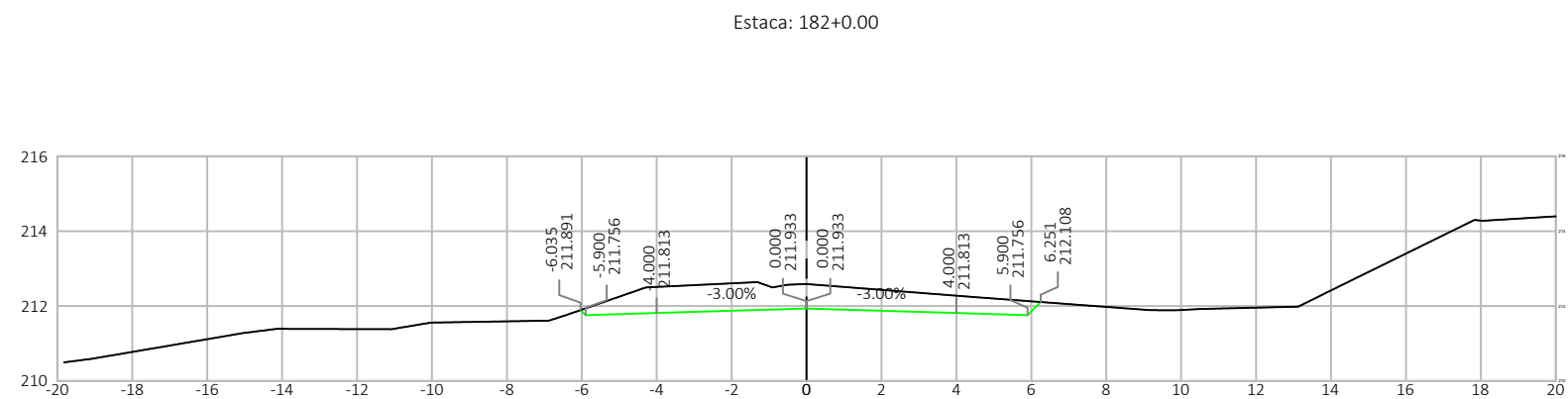
Estaca: 180+0.00





Estaca: 181+0.00



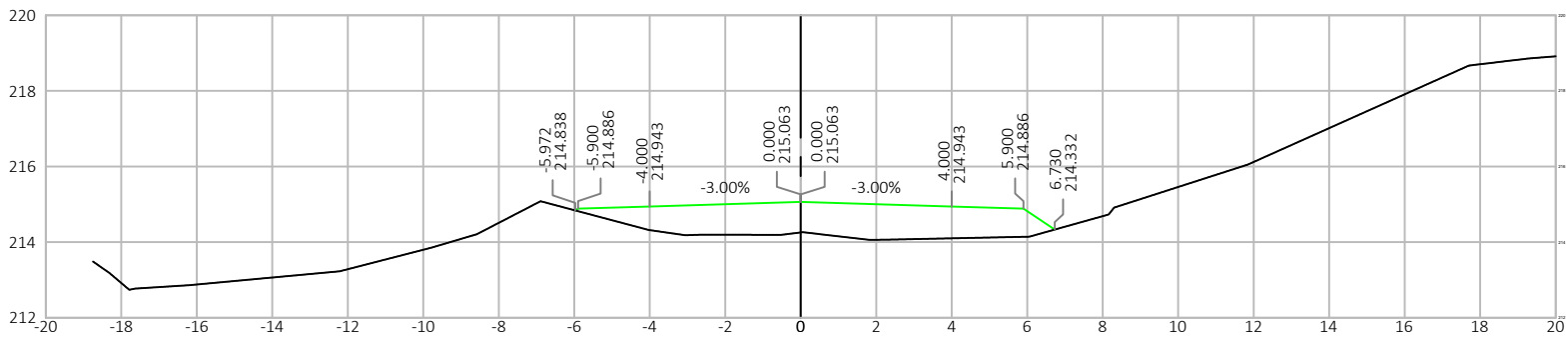
Nº.	DATA	APROVAÇÃO DO DER / RO	AUTORIA	APROVAÇÃO	DOCUMENTO	OBSERVAÇÕES:	 PROJETOS E SERVIÇOS DE ENGENHARIA LTDA	 GOVERNO DE RONDÔNIA DEPARTAMENTO DE ESTRADAS, RODAGENS, INFRAESTRUTURA E SERVIÇOS PÚBLICOS	GOVERNO DO ESTADO DE RONDÔNIA							
									DEPARTAMENTO DE ESTRADAS, RODAGENS, INFRAESTRUTURA E SERVIÇOS PÚBLICOS							
									REVISÃO, ADEQUAÇÃO E ATUALIZAÇÃO DE PROJETO EXECUTIVO DE ENGENHARIA							
									RODOVIA:	RO-010		SEGMENTO:	Estaca 136+0,00 à Estaca 1200+0,00			
									TRECHO:	Estaca 136+0,00 (Urupá) – Estaca 2284+0,00 Rua Amapá (Mirante da Serra)			EXTENSÃO:	21,28 km	LOTE:	01
									TÍTULO:	SEÇÕES TRANSVERSAIS DE TERRAPLENAGEM					FOLHA:	ST-16
												ESCALA:	1:200			



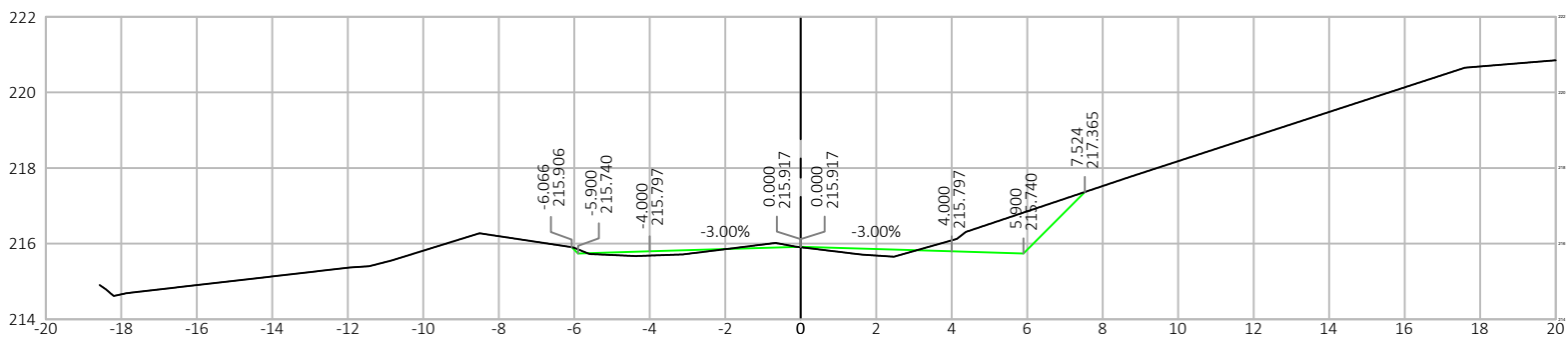
Nº.	DATA	APROVAÇÃO DO DER / RO	AUTORIA	APPROVAÇÃO	DOCUMENTO	OBSERVAÇÕES:
						<div style="text-align: center;">  <p><b>CONVEXA</b></p> <p>PROJETOS E SERVIÇOS DE ENGENHARIA LTDA</p> </div> <div style="text-align: center; margin-top: 10px;">  <p>GOVERNO DE RONDÔNIA DEPARTAMENTO DE ESTRADAS, RODAGENS, INFRAESTRUTURA E SERVIÇOS PÚBLICOS</p> </div>

<b>GOVERNO DO ESTADO DE RONDÔNIA</b>			
<b>DEPARTAMENTO DE ESTRADAS, RODAGENS, INFRAESTRUTURA E SERVIÇOS PÚBLICOS</b>			
<b>REVISÃO, ADEQUAÇÃO E ATUALIZAÇÃO DE PROJETO EXECUTIVO DE ENGENHARIA</b>			
RODOVIA:	RO-010	SEGMENTO:	Estaca 136+0,00 à Estaca 1200+0,00
TRECHO:	Estaca 136+0,00 (Urupá) – Estaca 2284+0,00 Rua Amapá (Mirante da Serra)	EXTENSAO:	21,28 km
TITULO:	<b>SEÇÕES TRANSVERSAIS DE TERRAPLENAGEM</b>		LOTE:
FOLHA:			ST-17
ESCALA:			1:200

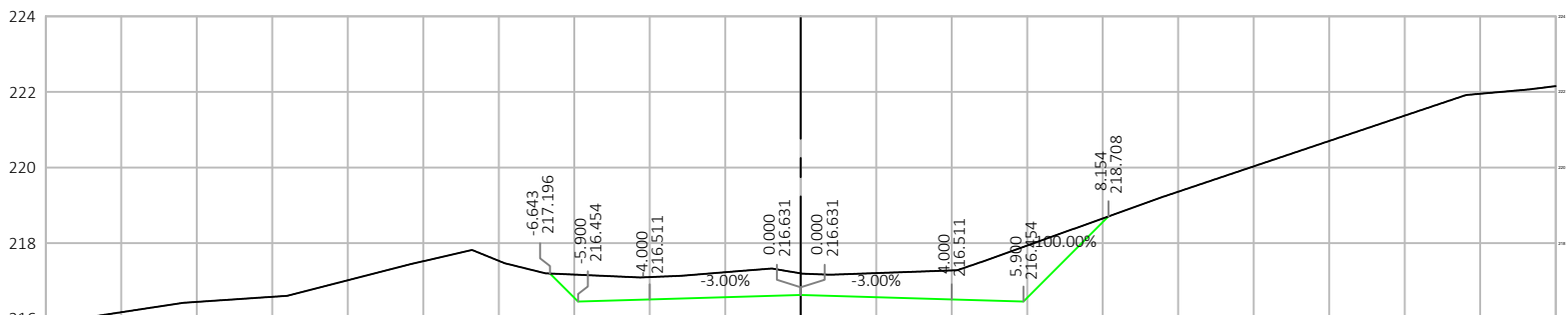
Estaca: 185+0.00





Estaca: 186+0.00

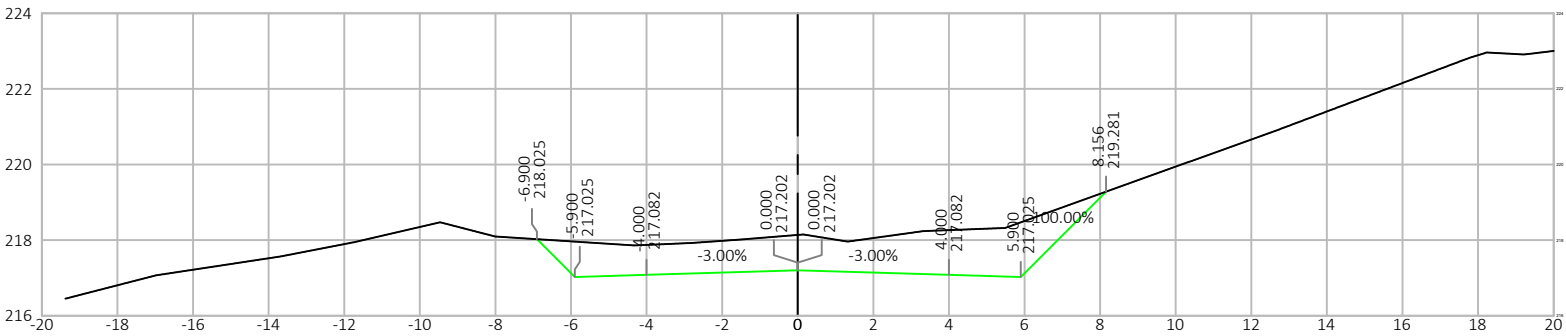


Estaca: 187+0.00

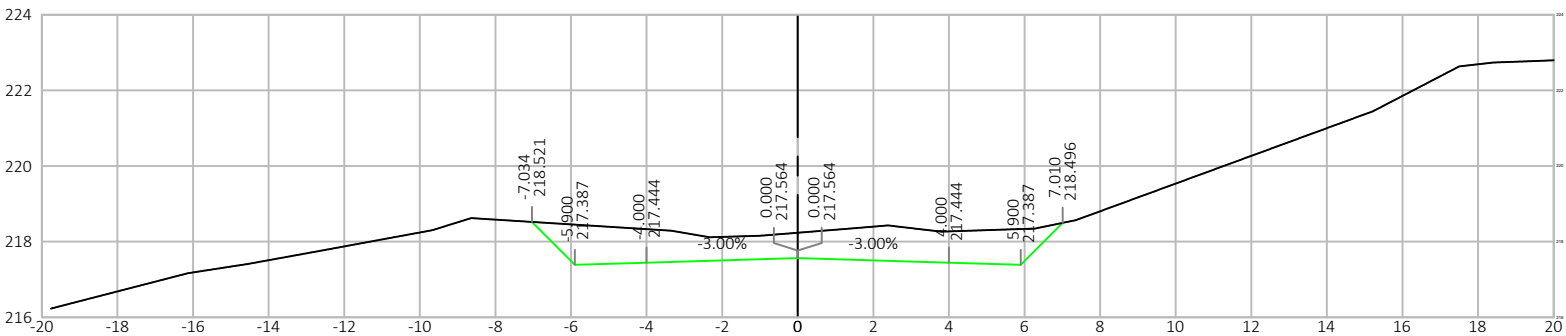


Nº.	DATA	APROVAÇÃO DO DER / RO	AUTORIA	APROVAÇÃO	DOCUMENTO	OBSERVAÇÕES:	 CONVEXA PROJETOS E SERVIÇOS DE ENGENHARIA LTDA	 GOVERNO DE RONDÔNIA DEPARTAMENTO DE ESTRADAS, RODAGENS, INFRAESTRUTURA E SERVIÇOS PÚBLICOS	GOVERNO DO ESTADO DE RONDÔNIA						
									DEPARTAMENTO DE ESTRADAS, RODAGENS, INFRAESTRUTURA E SERVIÇOS PÚBLICOS						
									REVISÃO, ADEQUAÇÃO E ATUALIZAÇÃO DE PROJETO EXECUTIVO DE ENGENHARIA						
									RODOVIA:	RO-010	SEGMENTO:	Estaca 136+0,00 à Estaca 1200+0,00			
									TRECHO:	Estaca 136+0,00 (Urupá) – Estaca 2284+0,00 Rua Amapá (Mirante da Serra)		EXTENSÃO:	21,28 km	LOTE:	01
						TÍTULO:						SEÇÕES TRANSVERSAIS DE TERRAPLENAGEM		FOLHA:	ST-18
														ESCALA:	1:200

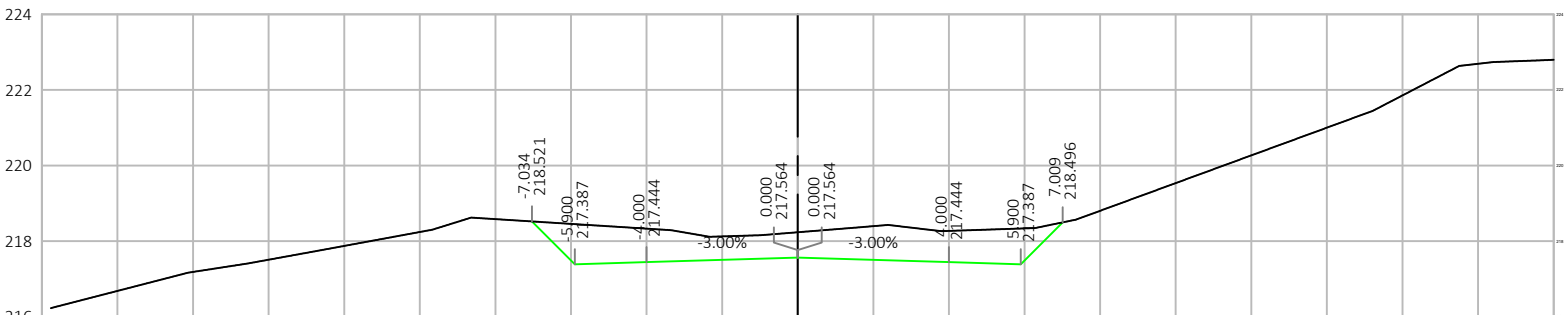
Estaca: 188+0.00





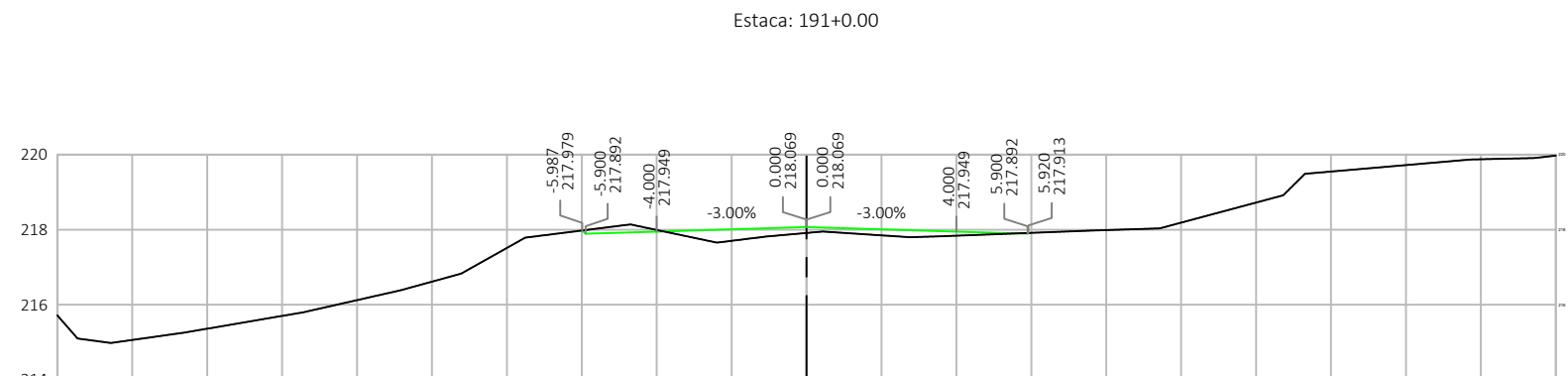
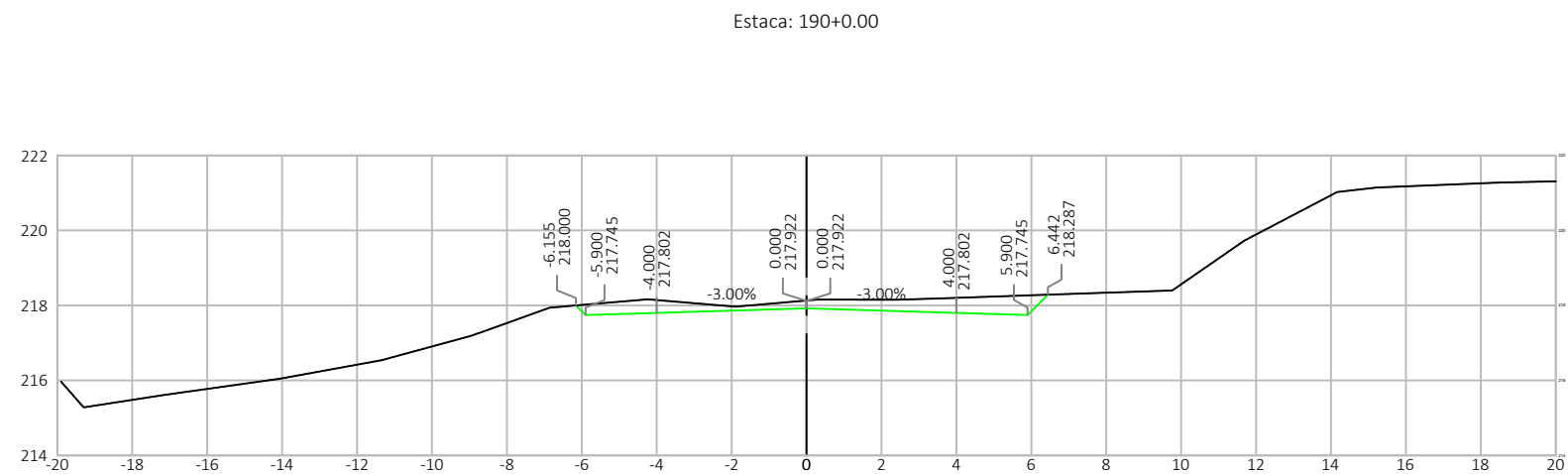
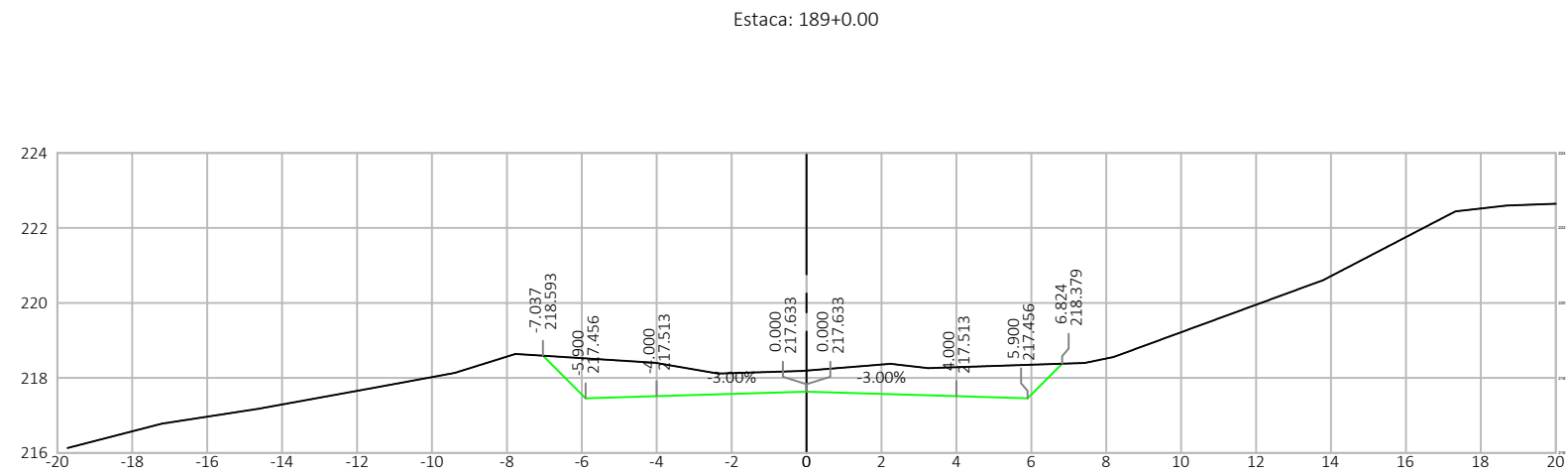
Estaca: 188+16.30





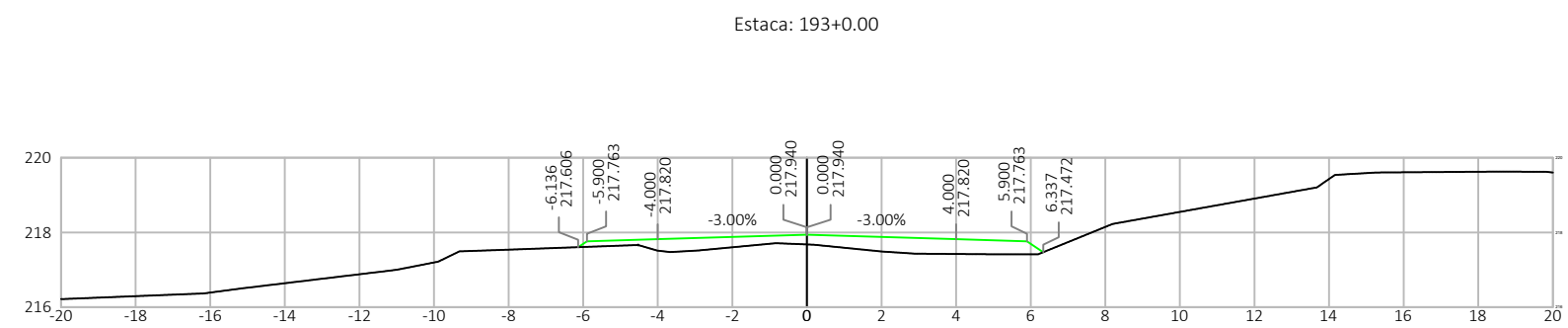
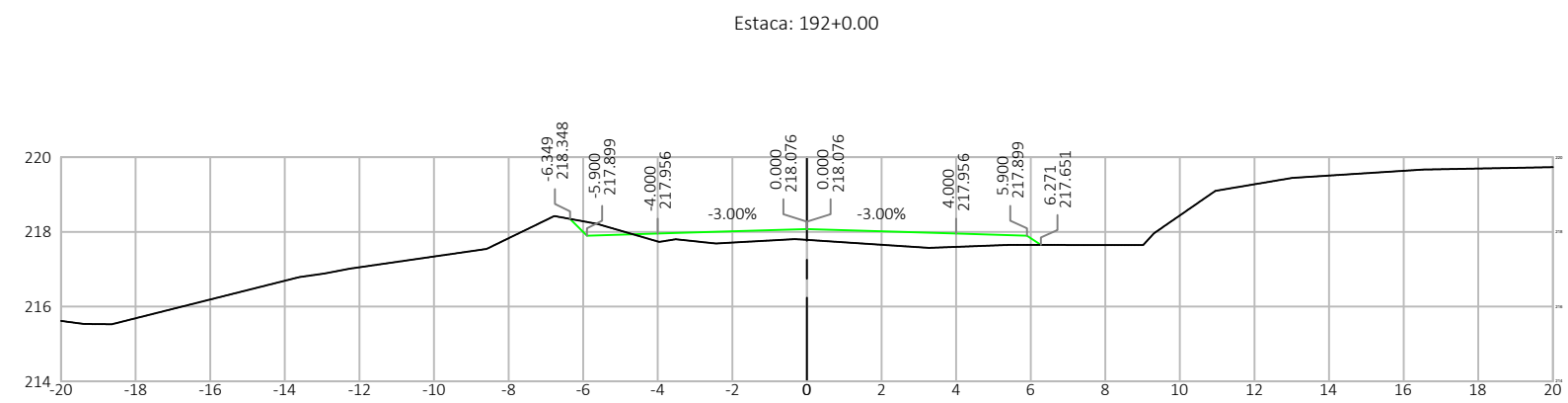
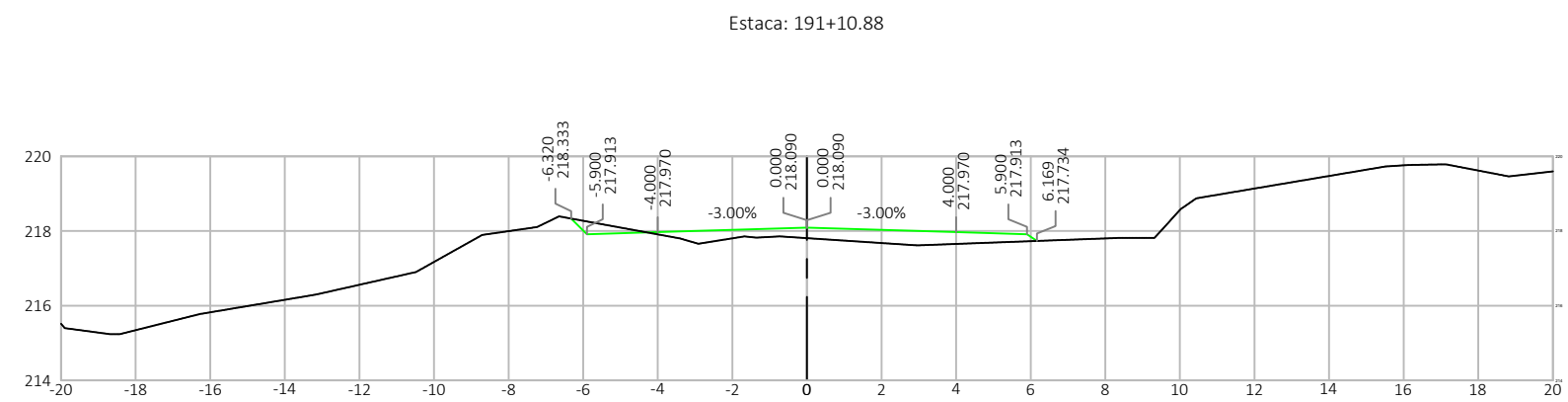
Estaca: 188+16.30





Nº.	DATA	APROVAÇÃO DO DER / RO	AUTORIA	APROVAÇÃO	DOCUMENTO	OBSERVAÇÕES:	 PROJETOS E SERVIÇOS DE ENGENHARIA LTDA	 GOVERNO DE RONDÔNIA DEPARTAMENTO DE ESTRADAS, RODAGENS, INFRAESTRUTURA E SERVIÇOS PÚBLICOS	GOVERNO DO ESTADO DE RONDÔNIA					
									DEPARTAMENTO DE ESTRADAS, RODAGENS, INFRAESTRUTURA E SERVIÇOS PÚBLICOS					
									REVISÃO, ADEQUAÇÃO E ATUALIZAÇÃO DE PROJETO EXECUTIVO DE ENGENHARIA					
									RODOVIA:	RO-010	SEGMENTO:	Estaca 136+0,00 à Estaca 1200+0,00		
									TRECHO:	Estaca 136+0,00 (Urupá) – Estaca 2284+0,00 Rua Amapá (Mirante da Serra)		EXTENSÃO:	21,28 km	LOTE:
						TÍTULO:					SEÇÕES TRANSVERSAIS DE TERRAPLENAGEM		FOLHA:	ST-19
													ESCALA:	1:200

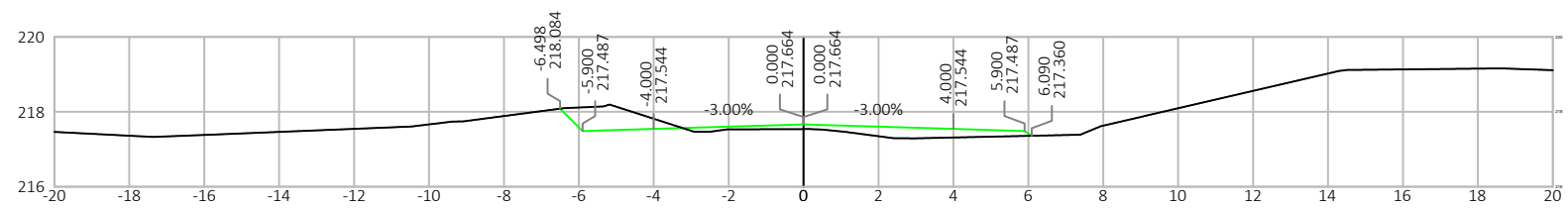


Nº.	DATA	APROVAÇÃO DO DER / RO	AUTORIA	APROVAÇÃO	DOCUMENTO	OBSERVAÇÕES:																																												
						<div><div><p>PROJETOS E SERVIÇOS DE ENGENHARIA LTDA</p></div><div><p>GOVERNO DO ESTADO DE RONDÔNIA DEPARTAMENTO DE ESTRADAS, RODAGENS, INFRAESTRUTURA E SERVIÇOS PÚBLICOS</p></div></div> <table><tr><th colspan="4">GOVERNO DO ESTADO DE RONDÔNIA</th></tr><tr><th colspan="4">DEPARTAMENTO DE ESTRADAS, RODAGENS, INFRAESTRUTURA E SERVIÇOS PÚBLICOS</th></tr><tr><th colspan="4">REVISÃO, ADEQUAÇÃO E ATUALIZAÇÃO DE PROJETO EXECUTIVO DE ENGENHARIA</th></tr><tr><td>RODOVIA:</td><td>RO-010</td><td>SEGMENTO:</td><td>Estaca 136+0,00 à Estaca 1200+0,00</td></tr><tr><td>TRECHO:</td><td>Estaca 136+0,00 (Urupá) – Estaca 2284+0,00 Rua Amapá (Mirante da Serra)</td><td>EXTENSÃO:</td><td>21,28 km</td></tr><tr><td>TÍTULO:</td><td colspan="2" rowspan="3">SEÇÕES TRANSVERSAIS DE TERRAPLENAGEM</td><td>LOTE:</td></tr><tr><td></td><td>01</td></tr><tr><td></td><td></td></tr><tr><td></td><td></td><td></td><td>FOLHA:</td></tr><tr><td></td><td></td><td></td><td>ST-20</td></tr><tr><td></td><td></td><td></td><td>ESCALA:</td></tr><tr><td></td><td></td><td></td><td>1:200</td></tr></table>	GOVERNO DO ESTADO DE RONDÔNIA				DEPARTAMENTO DE ESTRADAS, RODAGENS, INFRAESTRUTURA E SERVIÇOS PÚBLICOS				REVISÃO, ADEQUAÇÃO E ATUALIZAÇÃO DE PROJETO EXECUTIVO DE ENGENHARIA				RODOVIA:	RO-010	SEGMENTO:	Estaca 136+0,00 à Estaca 1200+0,00	TRECHO:	Estaca 136+0,00 (Urupá) – Estaca 2284+0,00 Rua Amapá (Mirante da Serra)	EXTENSÃO:	21,28 km	TÍTULO:	SEÇÕES TRANSVERSAIS DE TERRAPLENAGEM		LOTE:		01						FOLHA:				ST-20				ESCALA:				1:200
GOVERNO DO ESTADO DE RONDÔNIA																																																		
DEPARTAMENTO DE ESTRADAS, RODAGENS, INFRAESTRUTURA E SERVIÇOS PÚBLICOS																																																		
REVISÃO, ADEQUAÇÃO E ATUALIZAÇÃO DE PROJETO EXECUTIVO DE ENGENHARIA																																																		
RODOVIA:	RO-010	SEGMENTO:	Estaca 136+0,00 à Estaca 1200+0,00																																															
TRECHO:	Estaca 136+0,00 (Urupá) – Estaca 2284+0,00 Rua Amapá (Mirante da Serra)	EXTENSÃO:	21,28 km																																															
TÍTULO:	SEÇÕES TRANSVERSAIS DE TERRAPLENAGEM		LOTE:																																															
			01																																															
			FOLHA:																																															
			ST-20																																															
			ESCALA:																																															
			1:200																																															

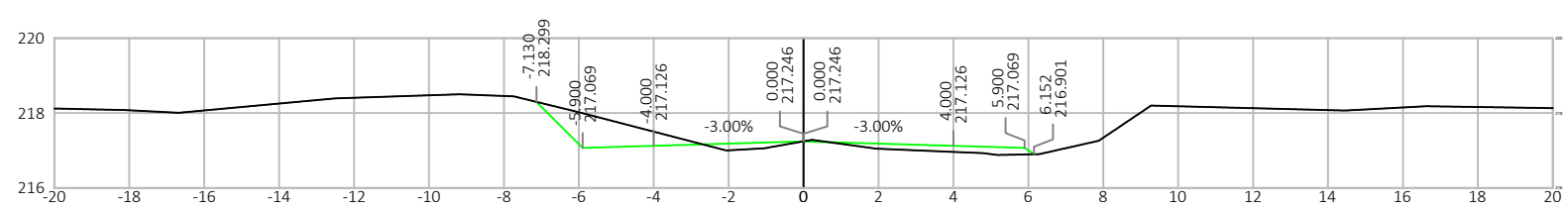


Nº.	DATA	APROVAÇÃO DO DER / RO	AUTORIA	APROVAÇÃO	DOCUMENTO	OBSERVAÇÕES:	 PROJETOS E SERVIÇOS DE ENGENHARIA LTDA	 GOVERNO DE RONDÔNIA DEPARTAMENTO DE ESTRADAS, RODAGENS, INFRAESTRUTURA E SERVIÇOS PÚBLICOS	GOVERNO DO ESTADO DE RONDÔNIA							
									DEPARTAMENTO DE ESTRADAS, RODAGENS, INFRAESTRUTURA E SERVIÇOS PÚBLICOS							
									REVISÃO, ADEQUAÇÃO E ATUALIZAÇÃO DE PROJETO EXECUTIVO DE ENGENHARIA							
									RODOVIA:	RO-010	SEGMENTO:	Estaca 136+0,00 à Estaca 1200+0,00				
									TRECHO:	Estaca 136+0,00 (Urupá) – Estaca 2284+0,00 Rua Amapá (Mirante da Serra)		EXTENSÃO:	21,28 km	LOTE:	01	
									TÍTULO:	SEÇÕES TRANSVERSAIS DE TERRAPLENAGEM					FOLHA:	ST-21
															ESCALA:	1:200

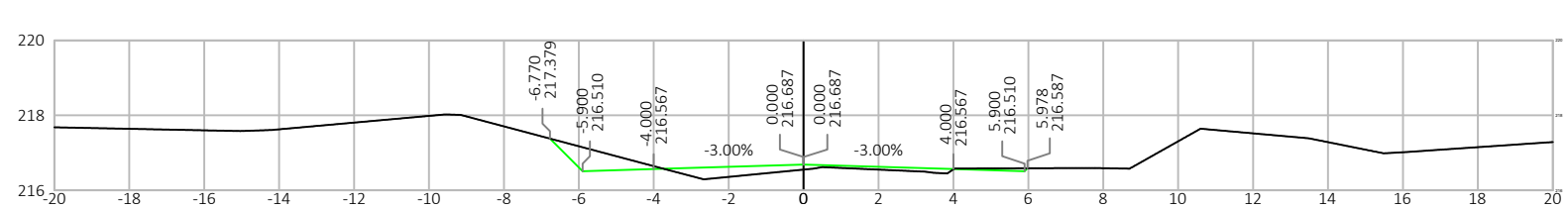
Estaca: 194+0.00





Estaca: 195+0.00

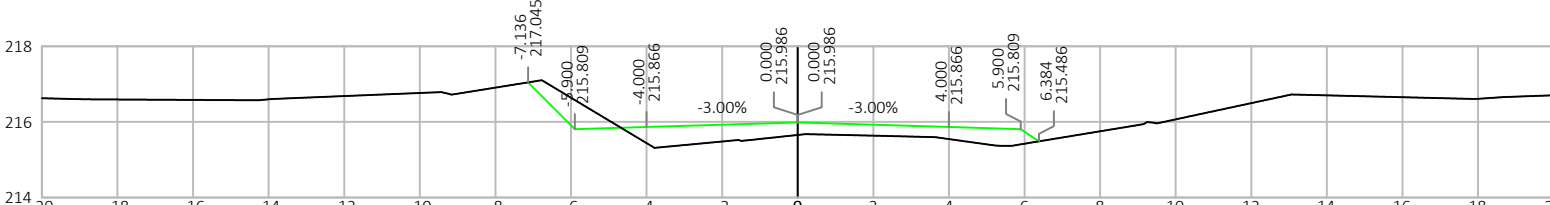


Estaca: 196+0.00

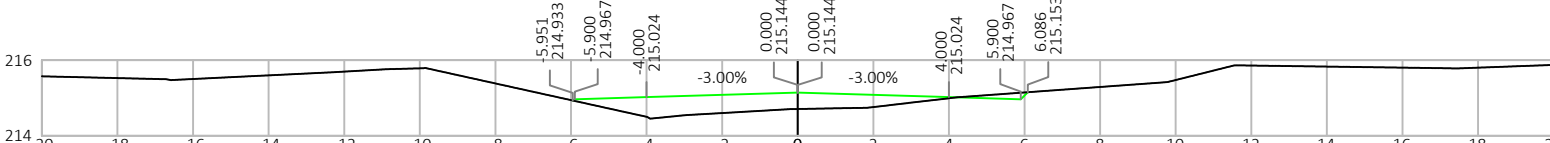


Nº.	DATA	APROVAÇÃO DO DER / RO	AUTORIA	APROVAÇÃO	DOCUMENTO	OBSERVAÇÕES:	 <div>CONVEXA</div> <div>PROJETOS E SERVIÇOS DE ENGENHARIA LTDA</div>	 <div>GOVERNO DE RONDÔNIA DEPARTAMENTO DE ESTRADAS, RODAGENS, INFRAESTRUTURA E SERVIÇOS PÚBLICOS</div>	GOVERNO DO ESTADO DE RONDÔNIA				
DEPARTAMENTO DE ESTRADAS, RODAGENS, INFRAESTRUTURA E SERVIÇOS PÚBLICOS													
REVISÃO, ADEQUAÇÃO E ATUALIZAÇÃO DE PROJETO EXECUTIVO DE ENGENHARIA													
RODOVIA:		RO-010		SEGMENTO:					Estaca 136+0,00 à Estaca 1200+0,00				
TRECHO:		Estaca 136+0,00 (Urupá) – Estaca 2284+0,00 Rua Amapá (Mirante da Serra)							EXTENSÃO:		21,28 km	LOTE:	01
TÍTULO:									SEÇÕES TRANSVERSAIS DE TERRAPLENAGEM		FOLHA:	ST-22	
											ESCALA:	1:200	

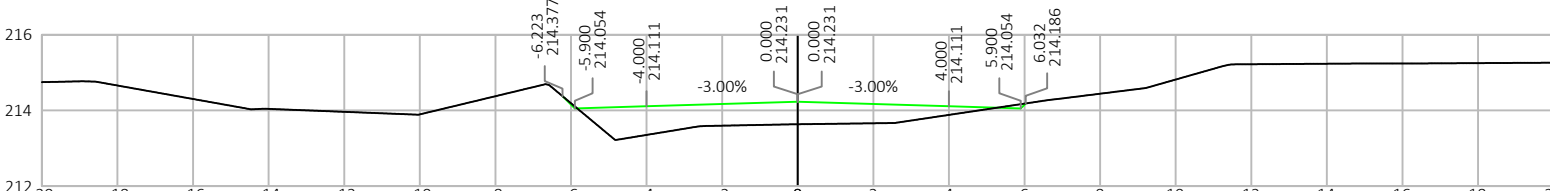
Estaca: 197+0.0





Estaca: 198+0.0



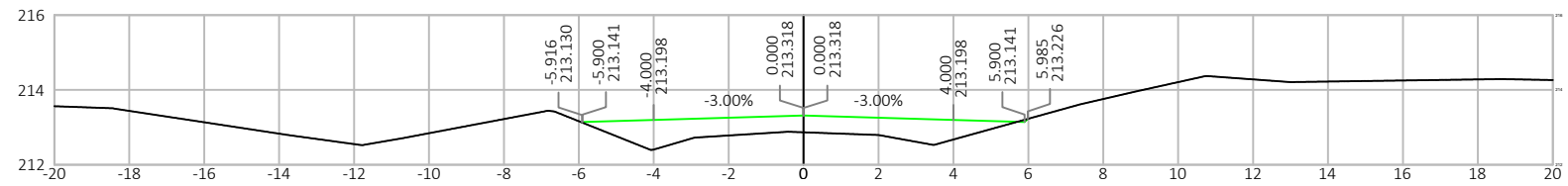
Estaca: 199+0.0



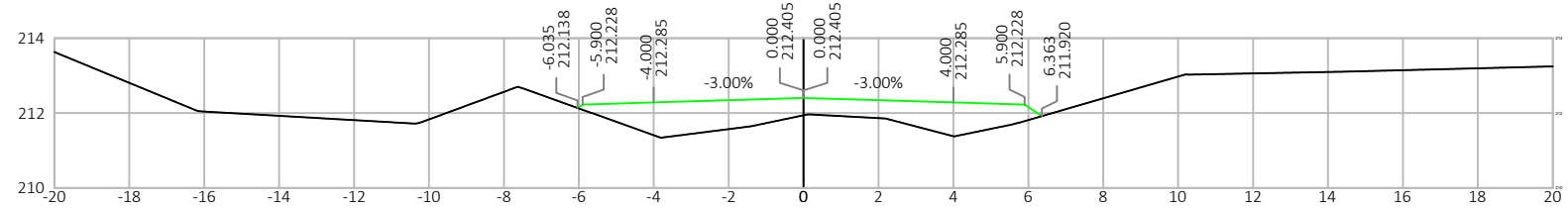
Nº.	DATA	APROVAÇÃO DO DER / RO	AUTORIA	APROVAÇÃO	DOCUMENTO	OBSERVAÇÕES:	 PROJETOS E SERVIÇOS DE ENGENHARIA LTDA	 GOVERNO DE RONDÔNIA DEPARTAMENTO DE ESTRADAS, RODAGENS, INFRAESTRUTURA E SERVIÇOS PÚBLICOS	<table><tr><th colspan="4">GOVERNO DO ESTADO DE RONDÔNIA</th></tr><tr><th colspan="4">DEPARTAMENTO DE ESTRADAS, RODAGENS, INFRAESTRUTURA E SERVIÇOS PÚBLICOS</th></tr><tr><th colspan="4">REVISÃO, ADEQUAÇÃO E ATUALIZAÇÃO DE PROJETO EXECUTIVO DE ENGENHARIA</th></tr><tr><td>RODovia:</td><td>RO-010</td><td>SEGMENTO:</td><td>Estaca 136+0,00 à Estaca 1200+0,00</td></tr><tr><td>TRECHO:</td><td colspan="2">Estaca 136+0,00 (Urupá) – Estaca 2284+0,00 Rua Amapá (Mirante da Serra)</td><td>EXTENSÃO: 21,28 km</td></tr><tr><td colspan="3">TÍTULO:</td><td>LOTE: 01</td></tr><tr><td colspan="3" rowspan="2">SEÇÕES TRANSVERSAIS DE TERRAPLENAGEM</td><td>FOLHA: ST-23</td></tr><tr><td>ESCALA: 1:200</td></tr></table>	GOVERNO DO ESTADO DE RONDÔNIA				DEPARTAMENTO DE ESTRADAS, RODAGENS, INFRAESTRUTURA E SERVIÇOS PÚBLICOS				REVISÃO, ADEQUAÇÃO E ATUALIZAÇÃO DE PROJETO EXECUTIVO DE ENGENHARIA				RODovia:	RO-010	SEGMENTO:	Estaca 136+0,00 à Estaca 1200+0,00	TRECHO:	Estaca 136+0,00 (Urupá) – Estaca 2284+0,00 Rua Amapá (Mirante da Serra)		EXTENSÃO: 21,28 km	TÍTULO:			LOTE: 01	SEÇÕES TRANSVERSAIS DE TERRAPLENAGEM			FOLHA: ST-23	ESCALA: 1:200
GOVERNO DO ESTADO DE RONDÔNIA																																						
DEPARTAMENTO DE ESTRADAS, RODAGENS, INFRAESTRUTURA E SERVIÇOS PÚBLICOS																																						
REVISÃO, ADEQUAÇÃO E ATUALIZAÇÃO DE PROJETO EXECUTIVO DE ENGENHARIA																																						
RODovia:	RO-010	SEGMENTO:	Estaca 136+0,00 à Estaca 1200+0,00																																			
TRECHO:	Estaca 136+0,00 (Urupá) – Estaca 2284+0,00 Rua Amapá (Mirante da Serra)		EXTENSÃO: 21,28 km																																			
TÍTULO:			LOTE: 01																																			
SEÇÕES TRANSVERSAIS DE TERRAPLENAGEM			FOLHA: ST-23																																			
			ESCALA: 1:200																																			



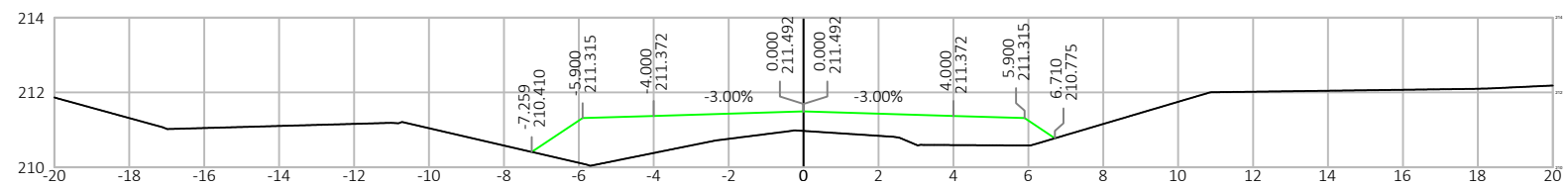
Estaca: 200+0.00





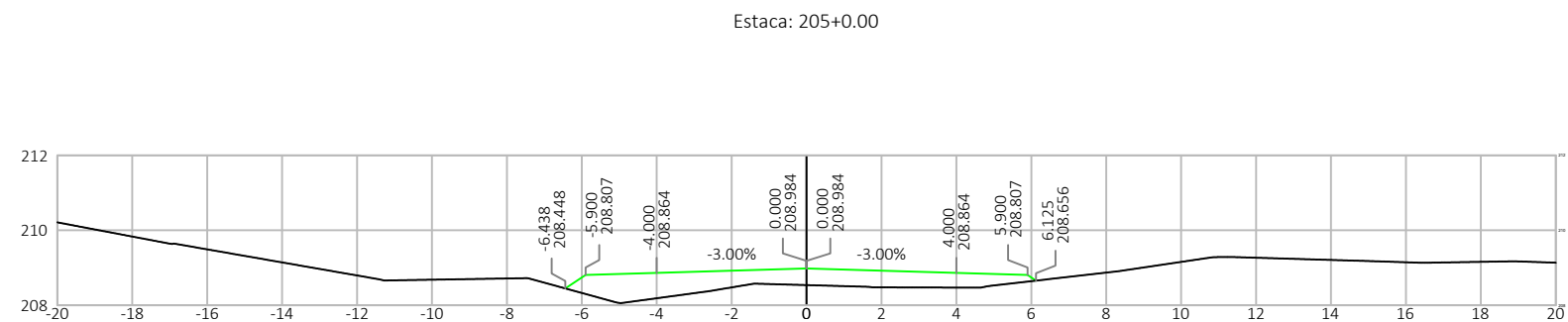
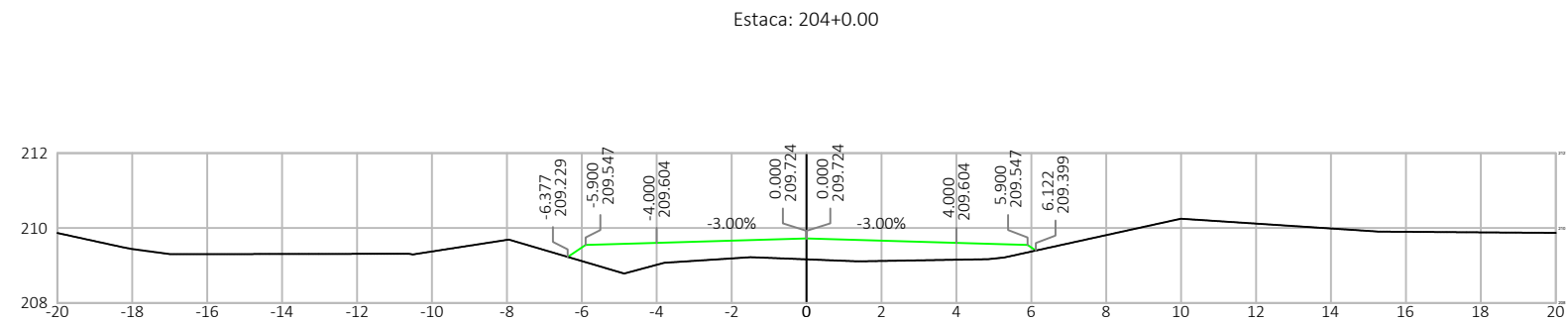
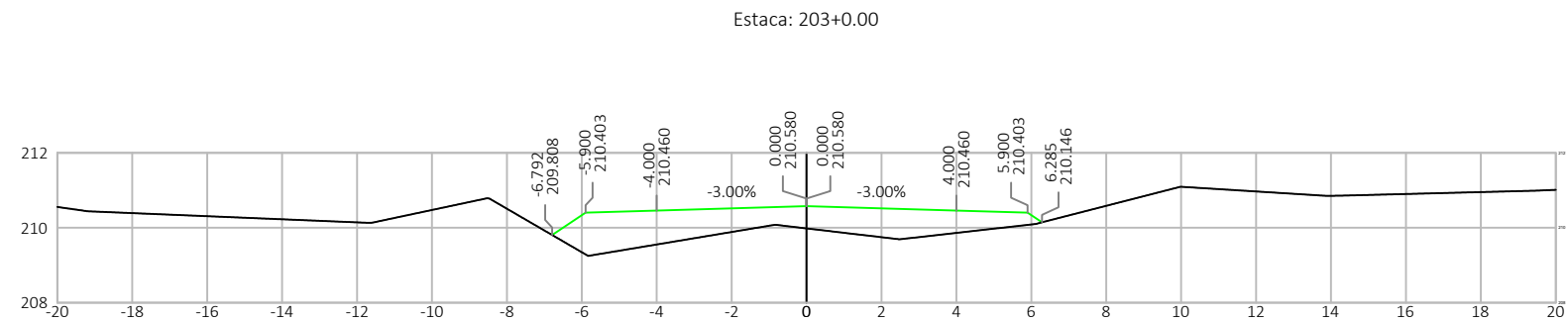
Estaca: 201+0.00



Estaca: 202+0.00



Nº.	DATA	APROVAÇÃO DO DER / RO	AUTORIA	APROVAÇÃO	DOCUMENTO	OBSERVAÇÕES:	 PROJETOS E SERVIÇOS DE ENGENHARIA LTDA	 GOVERNO DE RONDÔNIA DEPARTAMENTO DE ESTRADAS, RODAGENS, INFRAESTRUTURA E SERVIÇOS PÚBLICOS	GOVERNO DO ESTADO DE RONDÔNIA					
									DEPARTAMENTO DE ESTRADAS, RODAGENS, INFRAESTRUTURA E SERVIÇOS PÚBLICOS					
									REVISÃO, ADEQUAÇÃO E ATUALIZAÇÃO DE PROJETO EXECUTIVO DE ENGENHARIA					
									RODOVIA:	RO-010	SEGMENTO:	Estaca 136+0,00 à Estaca 1200+0,00		
									TRECHO:	Estaca 136+0,00 (Urupá) – Estaca 2284+0,00 Rua Amapá (Mirante da Serra)		EXTENSÃO:	21,28 km	LOTE:
						TÍTULO:				SEÇÕES TRANSVERSAIS DE TERRAPLENAGEM			FOLHA:	ST-24
													ESCALA:	1:200



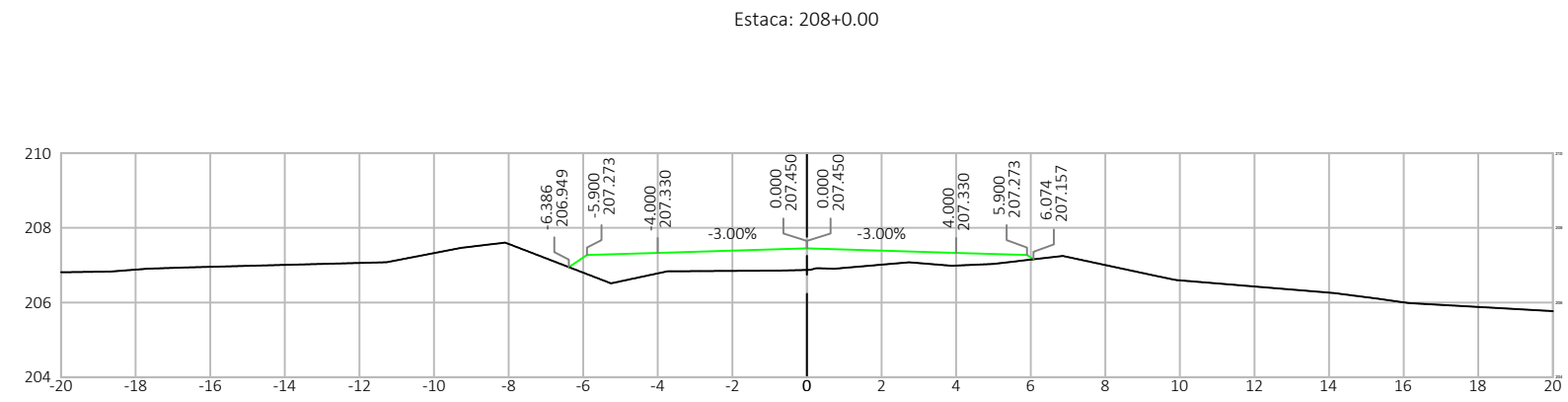
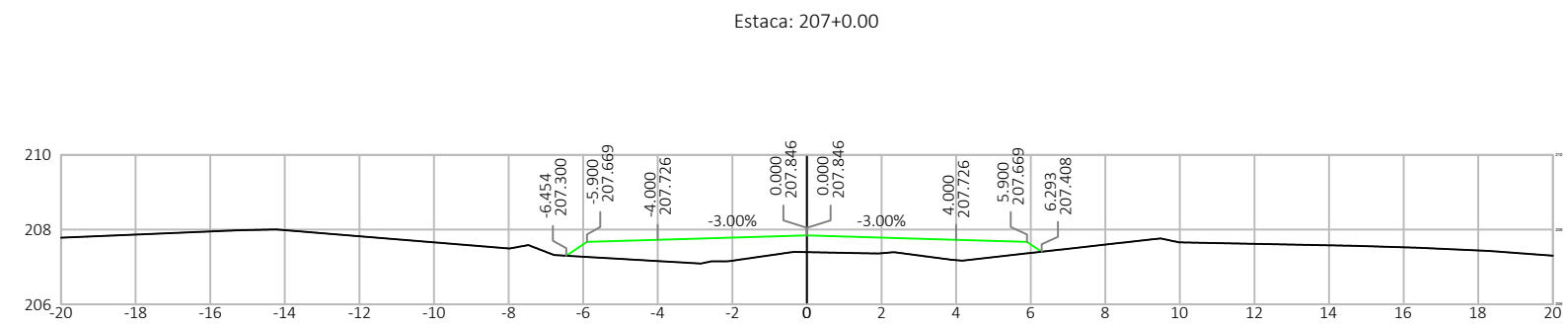
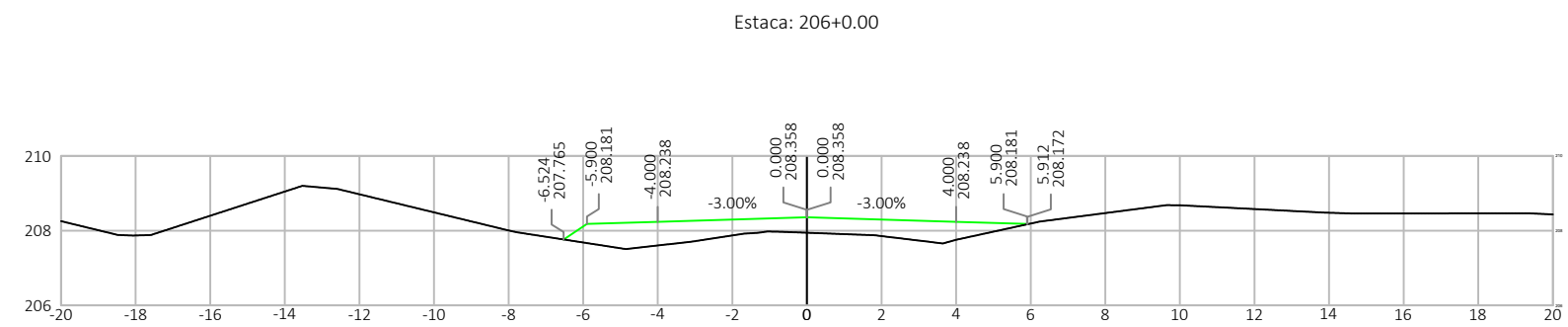
Nº.	DATA	APROVAÇÃO DO DER / RO	AUTORIA	APROVAÇÃO	DOCUMENTO



OBSERVAÇÕES:

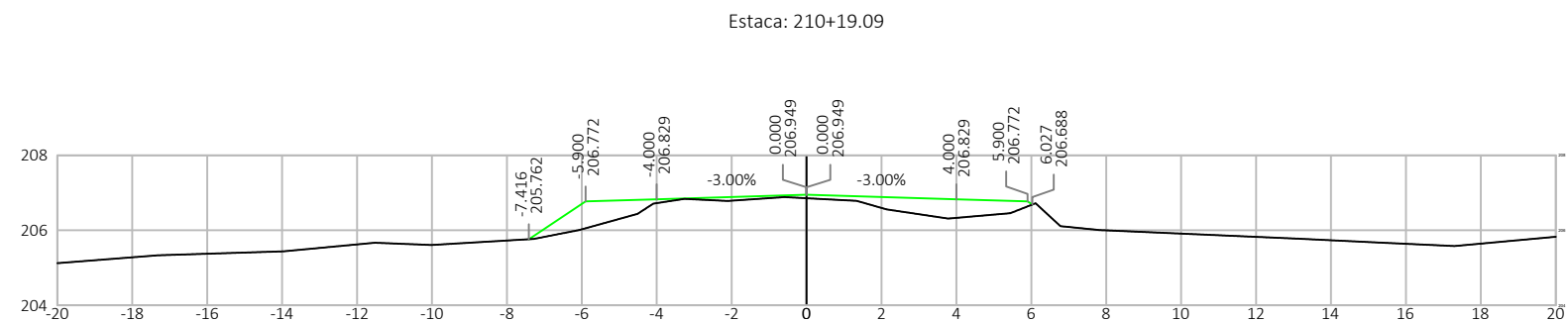
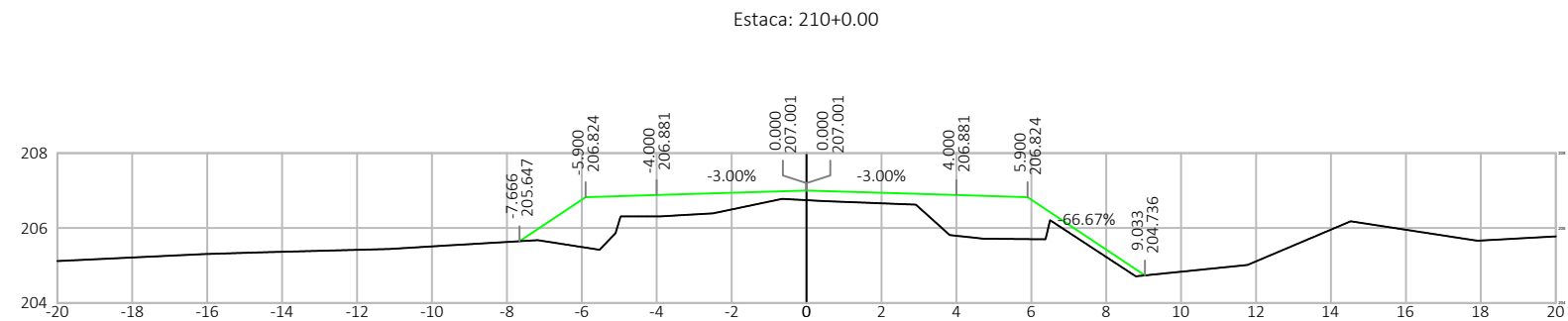
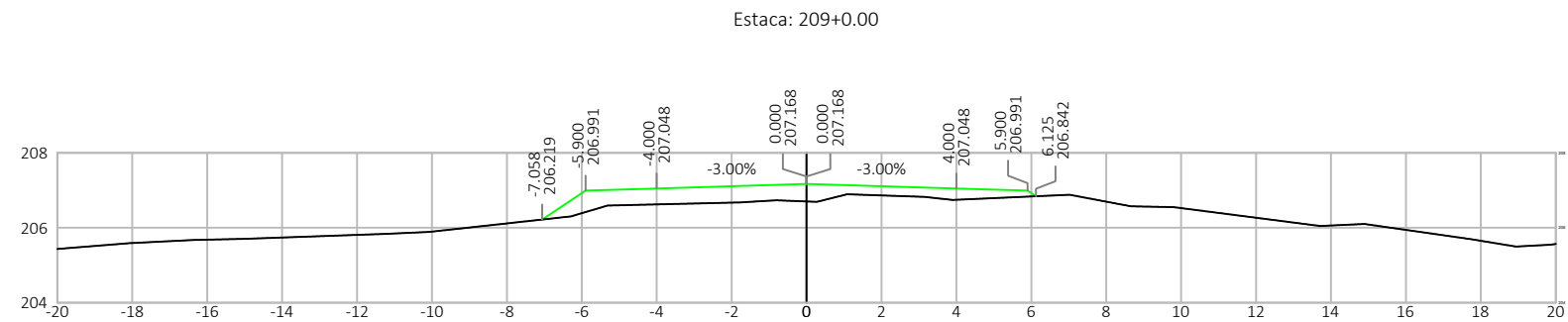
**CONVEXA**  
PROJETOS E SERVIÇOS  
DE ENGENHARIA LTDA



**GOVERNO DE RONDÔNIA**  
DEPARTAMENTO DE ESTRADAS,  
RODAGENS, INFRAESTRUTURA E  
SERVIÇOS PÚBLICOS

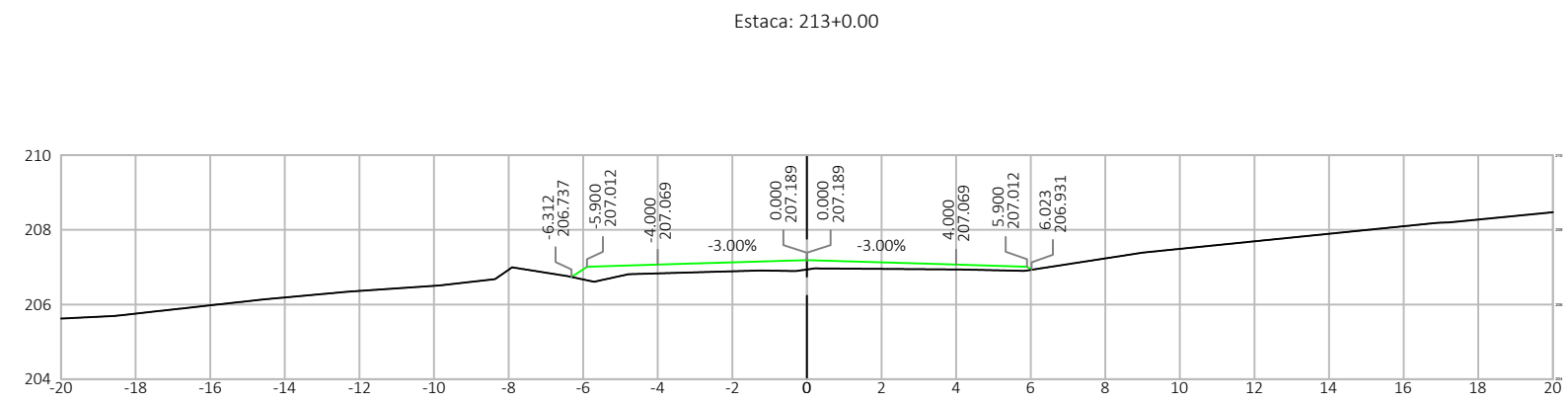
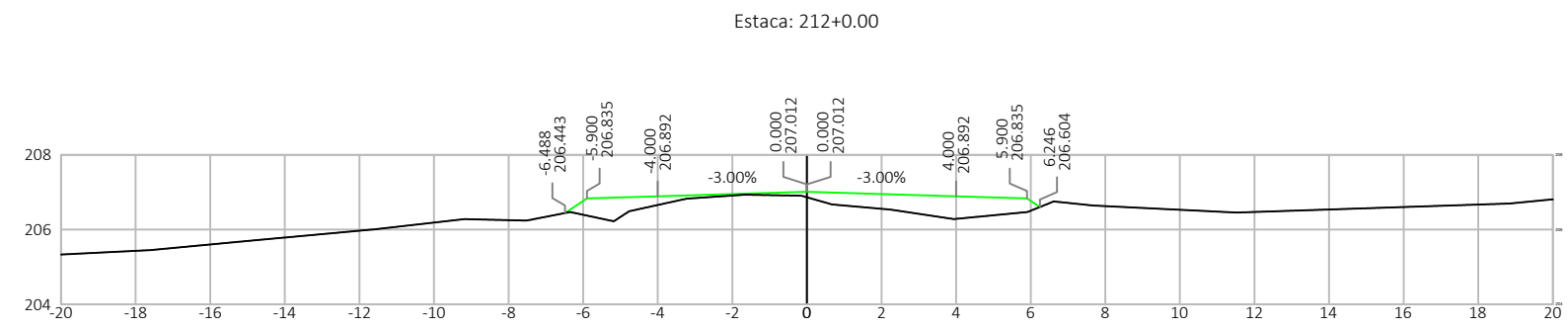
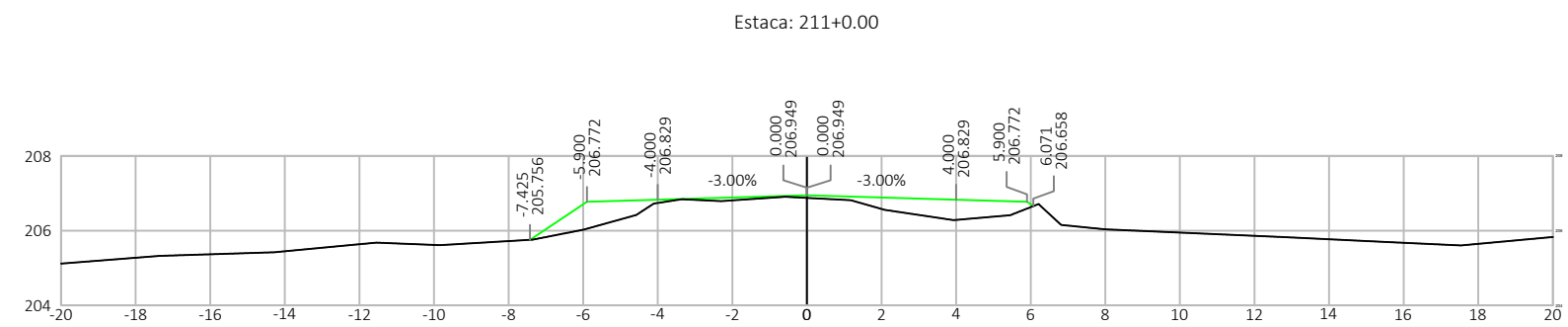
<b>GOVERNO DO ESTADO DE RONDÔNIA</b>					
<b>DEPARTAMENTO DE ESTRADAS, RODAGENS, INFRAESTRUTURA E SERVIÇOS PÚBLICOS</b>					
<b>REVISÃO, ADEQUAÇÃO E ATUALIZAÇÃO DE PROJETO EXECUTIVO DE ENGENHARIA</b>					
RODOVIA: RO-010		SEGMENTO: Estaca 136+0,00 à Estaca 1200+0,00			
TRECHO: Estaca 136+0,00 (Urupá) – Estaca 2284+0,00 Rua Amapá (Mirante da Serra)				EXTENSAO: 21,28 km	LOTE: 01
TÍTULO:  <b>SEÇÕES TRANSVERSAIS DE TERRAPLENAGEM</b>					FOLHA: ST-25
					ESCALA: 1:200





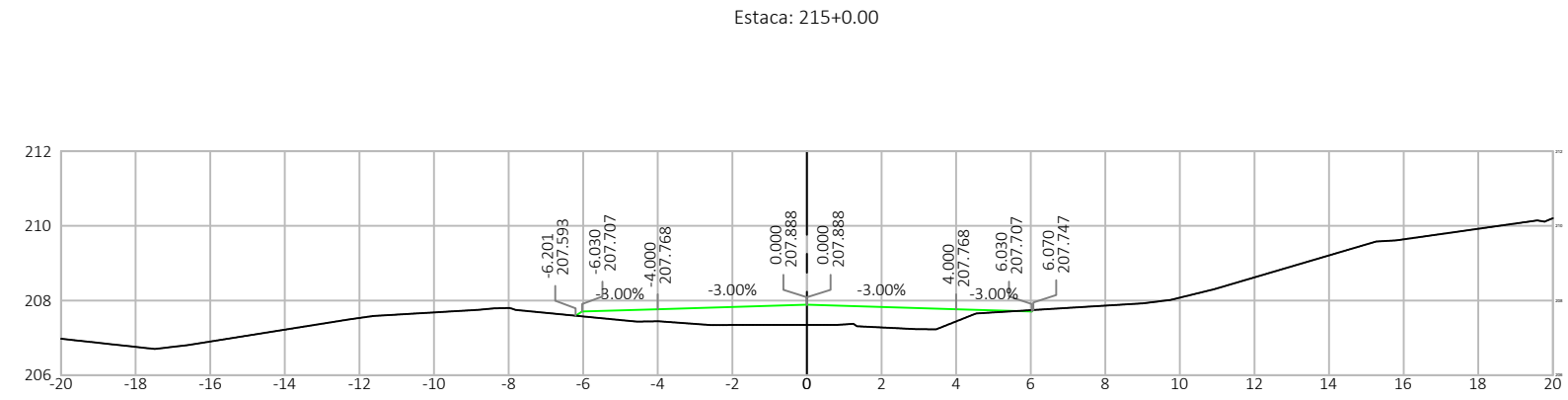
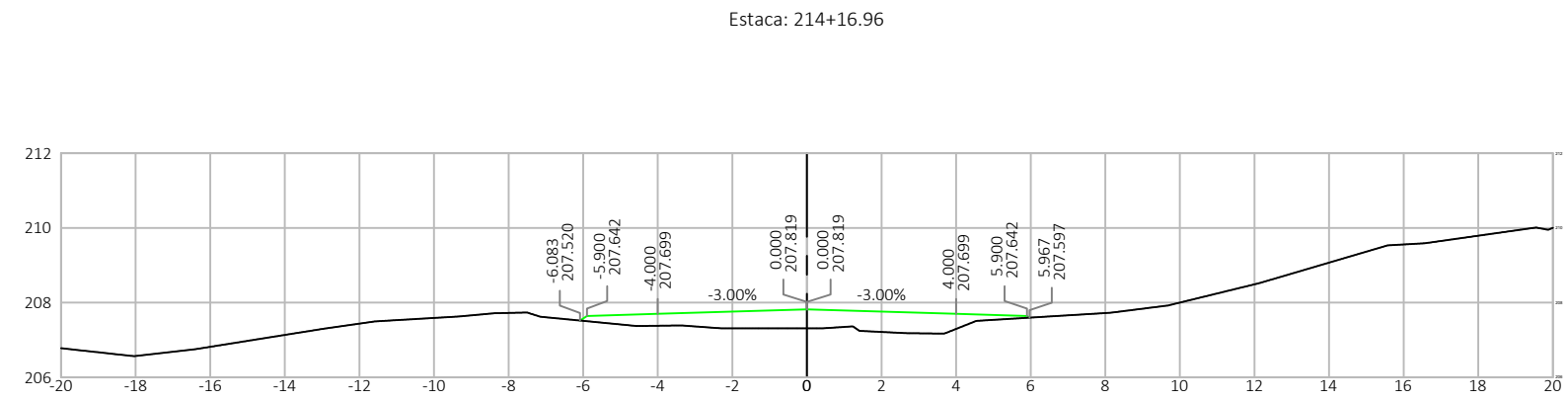
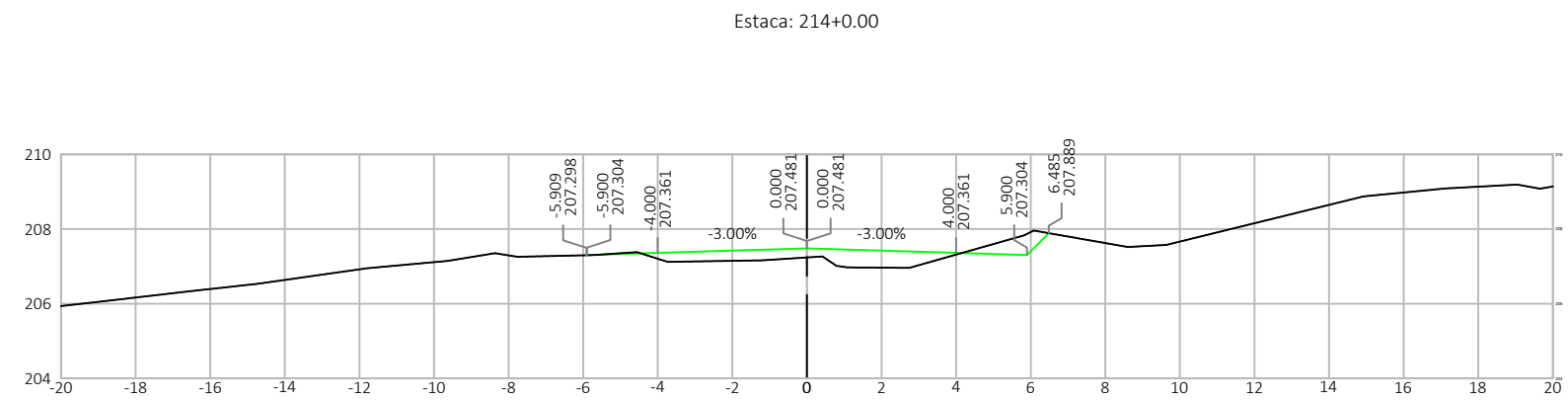
Nº.	DATA	APROVAÇÃO DO DER / RO	AUTORIA	APROVAÇÃO	DOCUMENTO	OBSERVAÇÕES:	 PROJETOS E SERVIÇOS DE ENGENHARIA LTDA	 GOVERNO DE RONDÔNIA DEPARTAMENTO DE ESTRADAS, RODAGENS, INFRAESTRUTURA E SERVIÇOS PÚBLICOS	GOVERNO DO ESTADO DE RONDÔNIA						
									DEPARTAMENTO DE ESTRADAS, RODAGENS, INFRAESTRUTURA E SERVIÇOS PÚBLICOS						
									REVISÃO, ADEQUAÇÃO E ATUALIZAÇÃO DE PROJETO EXECUTIVO DE ENGENHARIA						
									RODOVIA:	RO-010	SEGMENTO:	Estaca 136+0,00 à Estaca 1200+0,00			
									TRECHO:	Estaca 136+0,00 (Urupá) – Estaca 2284+0,00 Rua Amapá (Mirante da Serra)		EXTENSÃO:	21,28 km	LOTE:	01
									TÍTULO:	SEÇÕES TRANSVERSAIS DE TERRAPLENAGEM				FOLHA:	ST-26
														ESCALA:	1:200





Nº.	DATA	APROVAÇÃO DO DER / RO	AUTORIA	APROVAÇÃO	DOCUMENTO	OBSERVAÇÕES:	 PROJETOS E SERVIÇOS DE ENGENHARIA LTDA	 GOVERNO DE RONDÔNIA DEPARTAMENTO DE ESTRADAS, RODAGENS, INFRAESTRUTURA E SERVIÇOS PÚBLICOS	GOVERNO DO ESTADO DE RONDÔNIA						
									DEPARTAMENTO DE ESTRADAS, RODAGENS, INFRAESTRUTURA E SERVIÇOS PÚBLICOS						
									REVISÃO, ADEQUAÇÃO E ATUALIZAÇÃO DE PROJETO EXECUTIVO DE ENGENHARIA						
									RODOVIA:	RO-010	SEGMENTO:	Estaca 136+0,00 à Estaca 1200+0,00			
									TRECHO:	Estaca 136+0,00 (Urupá) – Estaca 2284+0,00 Rua Amapá (Mirante da Serra)		EXTENSÃO:	21,28 km	LOTE:	01
									TÍTULO:	SEÇÕES TRANSVERSAIS DE TERRAPLENAGEM				FOLHA:	ST-27

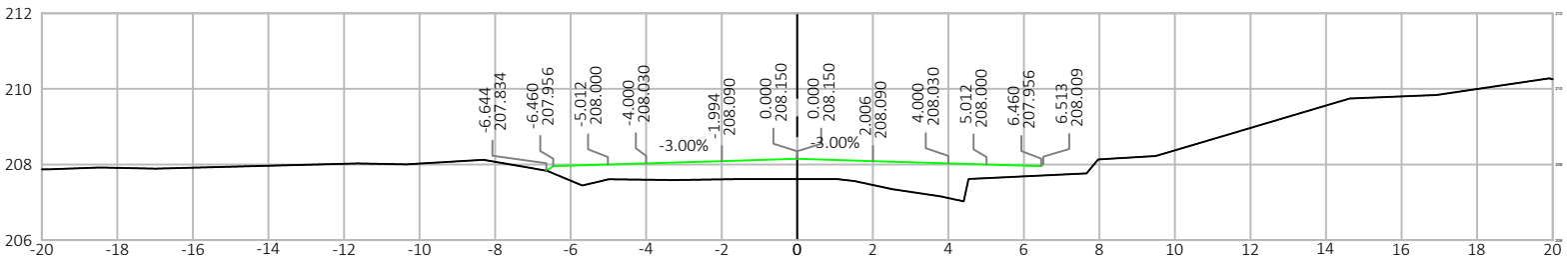


Nº.	DATA	APROVAÇÃO DO DER / RO	AUTORIA	APROVAÇÃO	DOCUMENTO	OBSERVAÇÕES:	 PROJETOS E SERVIÇOS DE ENGENHARIA LTDA	 GOVERNO DE RONDÔNIA DEPARTAMENTO DE ESTRADAS, RODAGENS, INFRAESTRUTURA E SERVIÇOS PÚBLICOS	GOVERNO DO ESTADO DE RONDÔNIA						
									DEPARTAMENTO DE ESTRADAS, RODAGENS, INFRAESTRUTURA E SERVIÇOS PÚBLICOS						
									REVISÃO, ADEQUAÇÃO E ATUALIZAÇÃO DE PROJETO EXECUTIVO DE ENGENHARIA						
									RODOVIA:	RO-010	SEGMENTO:	Estaca 136+0,00 à Estaca 1200+0,00			
									TRECHO:	Estaca 136+0,00 (Urupá) – Estaca 2284+0,00 Rua Amapá (Mirante da Serra)		EXTENSÃO:	21,28 km	LOTE:	01
									TÍTULO:	SEÇÕES TRANSVERSAIS DE TERRAPLENAGEM				FOLHA:	ST-28
														ESCALA:	1:200

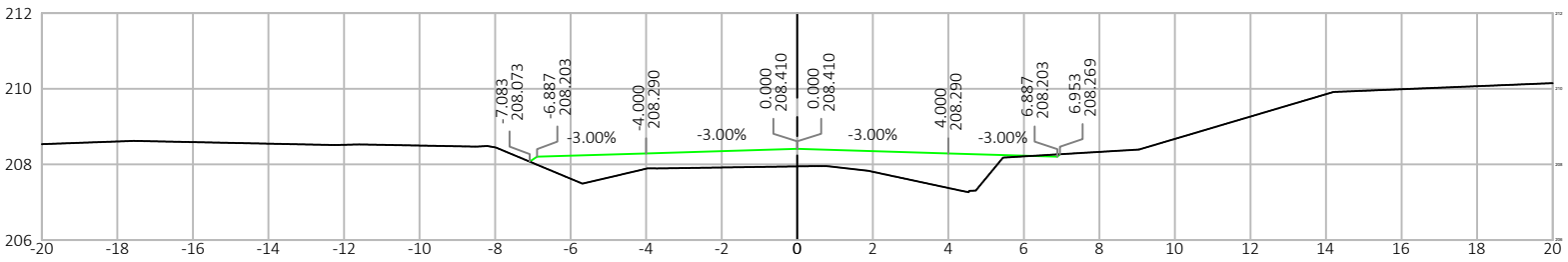


Nº.	DATA	APROVAÇÃO DO DER / RO	AUTORIA	APROVAÇÃO	DOCUMENTO	OBSERVAÇÕES:	 PROJETOS E SERVIÇOS DE ENGENHARIA LTDA	 GOVERNO DE RONDÔNIA DEPARTAMENTO DE ESTRADAS, RODAGENS, INFRAESTRUTURA E SERVIÇOS PÚBLICOS	GOVERNO DO ESTADO DE RONDÔNIA						
									DEPARTAMENTO DE ESTRADAS, RODAGENS, INFRAESTRUTURA E SERVIÇOS PÚBLICOS						
									REVISÃO, ADEQUAÇÃO E ATUALIZAÇÃO DE PROJETO EXECUTIVO DE ENGENHARIA						
									RODOVIA:	RO-010	SEGMENTO:	Estaca 136+0,00 à Estaca 1200+0,00			
									TRECHO:	Estaca 136+0,00 (Urupá) – Estaca 2284+0,00 Rua Amapá (Mirante da Serra)		EXTENSÃO:	21,28 km	LOTE:	01
									TÍTULO:	SEÇÕES TRANSVERSAIS DE TERRAPLENAGEM				FOLHA:	ST-29
														ESCALA:	1:200

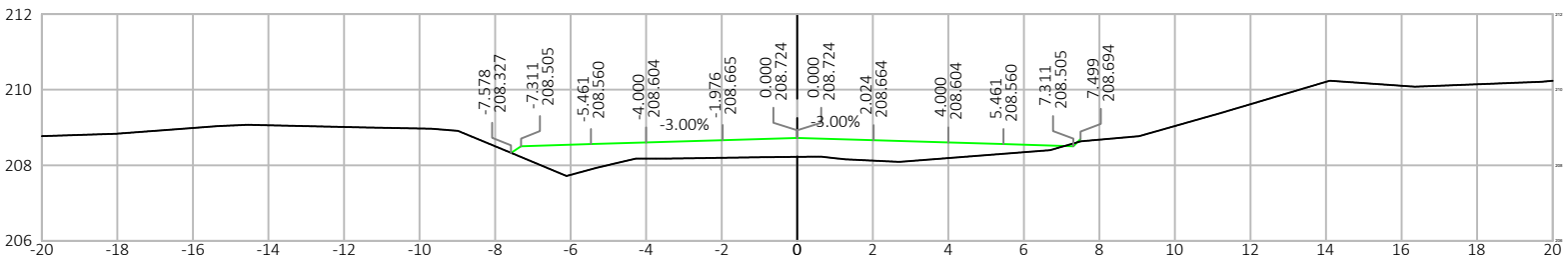
Estaca: 215+10.03





Estaca: 216+0.00

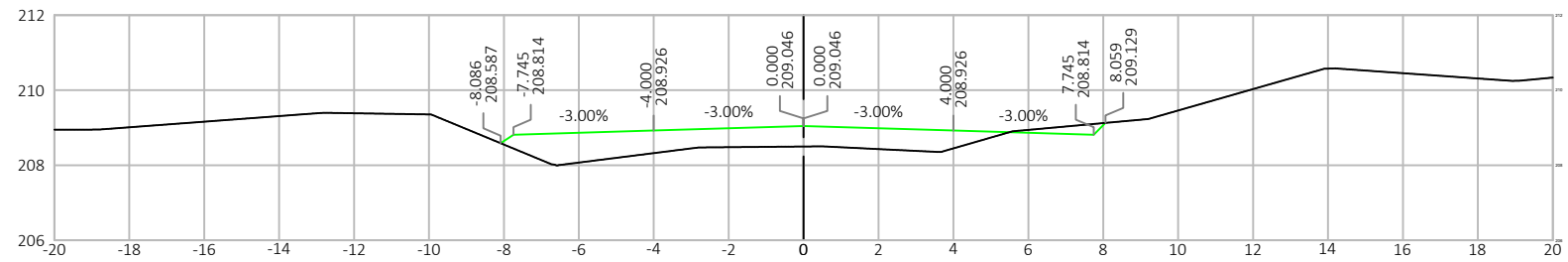


Estaca: 216+9.88

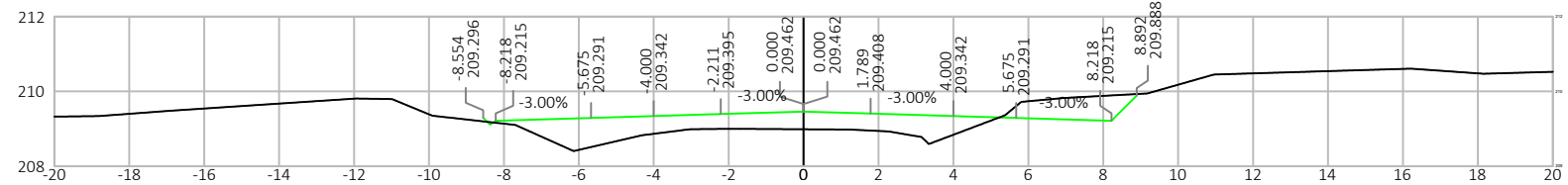


Nº.	DATA	APROVAÇÃO DO DER / RO	AUTORIA	APROVAÇÃO	DOCUMENTO	OBSERVAÇÕES:	 PROJETOS E SERVIÇOS DE ENGENHARIA LTDA	 GOVERNO DE RONDÔNIA DEPARTAMENTO DE ESTRADAS, RODAGENS, INFRAESTRUTURA E SERVIÇOS PÚBLICOS	GOVERNO DO ESTADO DE RONDÔNIA				
									DEPARTAMENTO DE ESTRADAS, RODAGENS, INFRAESTRUTURA E SERVIÇOS PÚBLICOS				
									REVISÃO, ADEQUAÇÃO E ATUALIZAÇÃO DE PROJETO EXECUTIVO DE ENGENHARIA				
									RODOVIA:	RO-010	SEGMENTO:	Estaca 136+0,00 à Estaca 1200+0,00	
									TRECHO:	Estaca 136+0,00 (Urupá) – Estaca 2284+0,00 Rua Amapá (Mirante da Serra)		EXTENSÃO:	21,28 km
							TÍTULO:					FOLHA:	ST-30
												ESCALA:	1:200

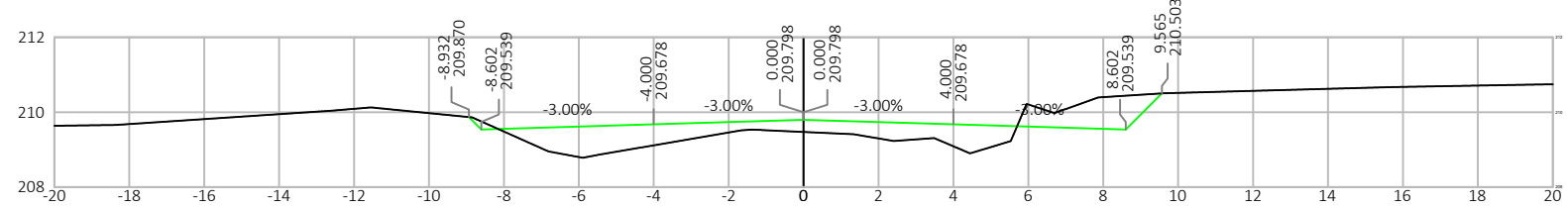
Estaca: 217+0.00





Estaca: 217+11.05



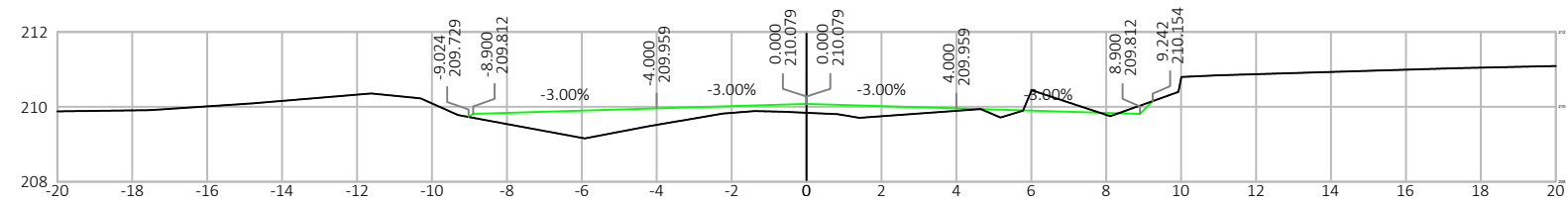
Estaca: 218+0.00



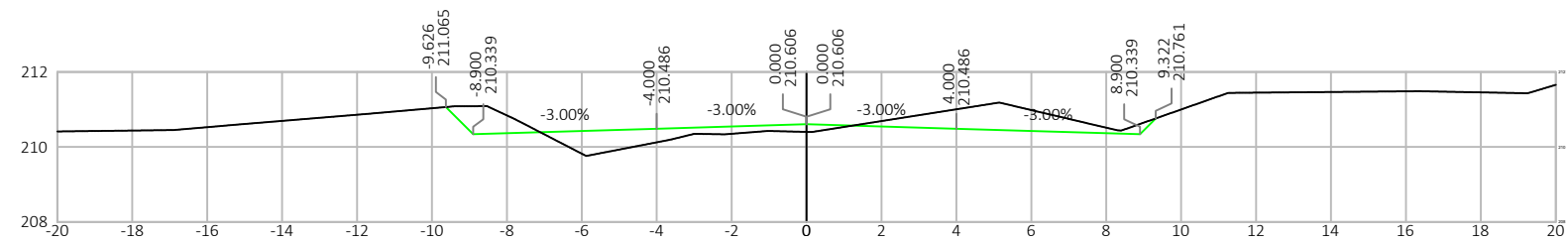
Nº.	DATA	APROVAÇÃO DO DER / RO	AUTORIA	APROVAÇÃO	DOCUMENTO	OBSERVAÇÕES:	 PROJETOS E SERVIÇOS DE ENGENHARIA LTDA	 GOVERNO DE RONDÔNIA DEPARTAMENTO DE ESTRADAS, RODAGENS, INFRAESTRUTURA E SERVIÇOS PÚBLICOS	GOVERNO DO ESTADO DE RONDÔNIA					
DEPARTAMENTO DE ESTRADAS, RODAGENS, INFRAESTRUTURA E SERVIÇOS PÚBLICOS														
REVISÃO, ADEQUAÇÃO E ATUALIZAÇÃO DE PROJETO EXECUTIVO DE ENGENHARIA														
RODOVIA:		RO-010		SEGMENTO:					Estaca 136+0,00 à Estaca 1200+0,00					
TRECHO:		Estaca 136+0,00 (Urupá) – Estaca 2284+0,00 Rua Amapá (Mirante da Serra)							EXTENSÃO:		21,28 km	LOTE:	01	
TÍTULO:									SEÇÕES TRANSVERSAIS DE TERRAPLENAGEM				FOLHA:	ST-31
													ESCALA:	1:200



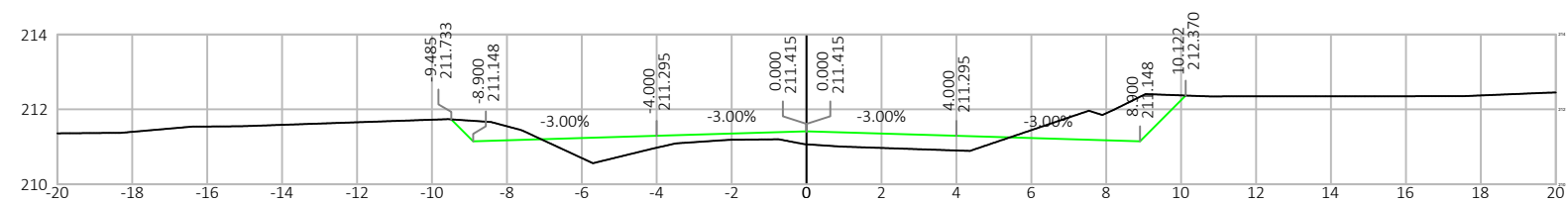
Estaca: 218+6.96





Estaca: 219+0.00

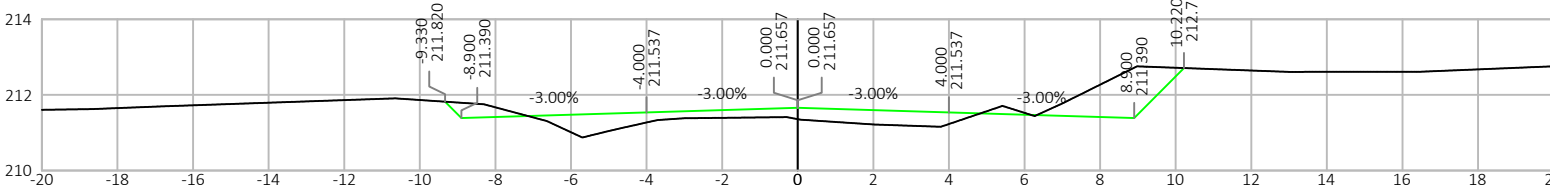


Estaca: 220+0.00

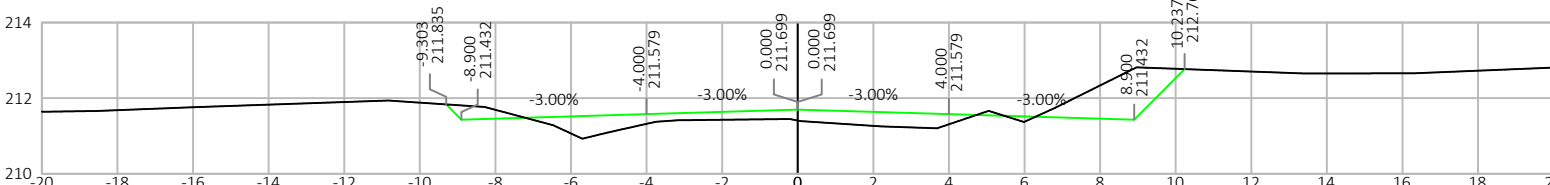


Nº.	DATA	APROVAÇÃO DO DER / RO	AUTORIA	APROVAÇÃO	DOCUMENTO	OBSERVAÇÕES:	 PROJETOS E SERVIÇOS DE ENGENHARIA LTDA	 GOVERNO DE RONDÔNIA DEPARTAMENTO DE ESTRADAS, RODAGENS, INFRAESTRUTURA E SERVIÇOS PÚBLICOS	GOVERNO DO ESTADO DE RONDÔNIA					
									DEPARTAMENTO DE ESTRADAS, RODAGENS, INFRAESTRUTURA E SERVIÇOS PÚBLICOS					
									REVISÃO, ADEQUAÇÃO E ATUALIZAÇÃO DE PROJETO EXECUTIVO DE ENGENHARIA					
									RODOVIA:	RO-010	SEGMENTO:	Estaca 136+0,00 à Estaca 1200+0,00		
									TRECHO:	Estaca 136+0,00 (Urupá) – Estaca 2284+0,00 Rua Amapá (Mirante da Serra)		EXTENSÃO:	21,28 km	LOTE:
									TÍTULO:	SEÇÕES TRANSVERSAIS DE TERRAPLENAGEM			FOLHA:	ST-32
												ESCALA:	1:200	

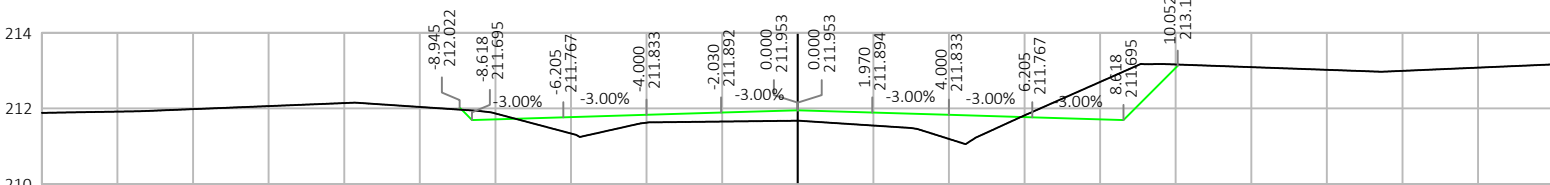
Estaca: 220+6.0





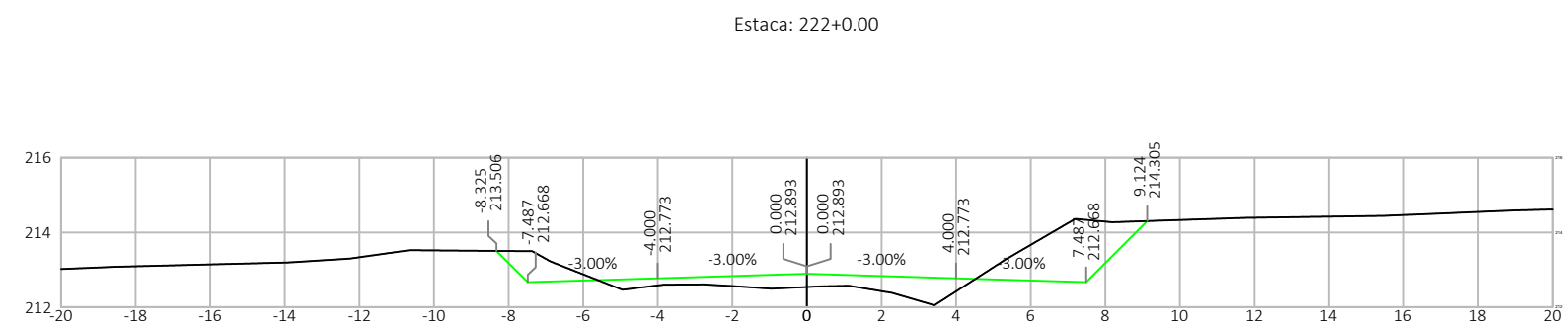
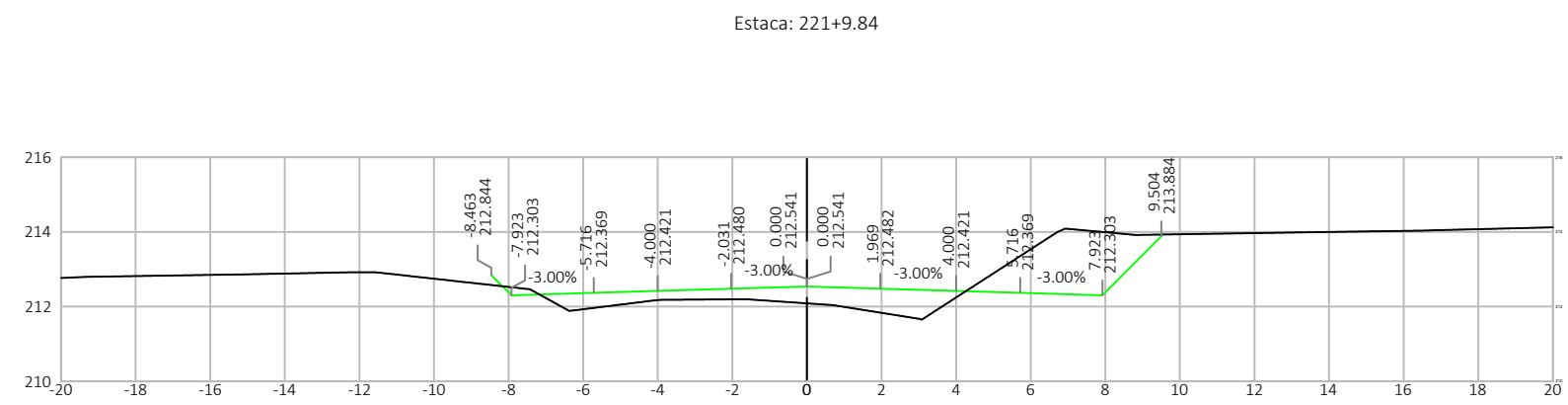
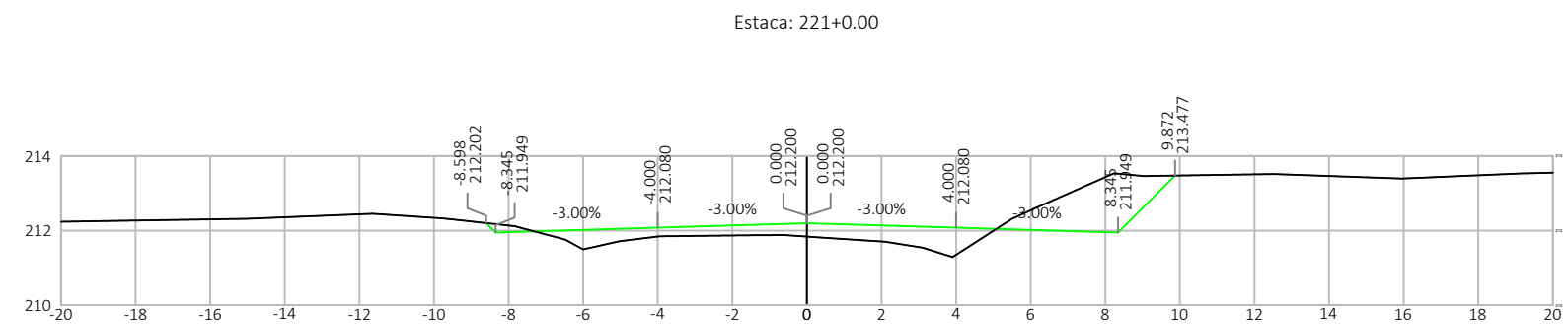
Estaca: 220+7.0





Estaca: 220+13.

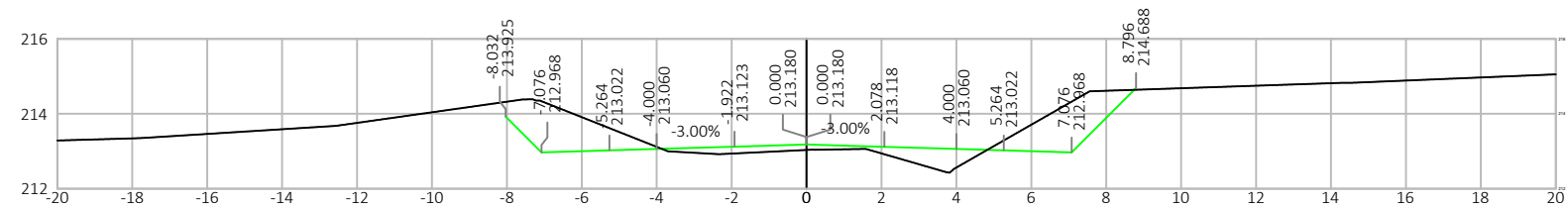


Nº.	DATA	APROVAÇÃO DO DER / RO	AUTORIA	APROVAÇÃO	DOCUMENTO	OBSERVAÇÕES:	  GOVERNO DE RONDÔNIA DEPARTAMENTO DE ESTRADAS, RODAGENS, INFRAESTRUTURA E SERVIÇOS PÚBLICOS	GOVERNO DO ESTADO DE RONDÔNIA DEPARTAMENTO DE ESTRADAS, RODAGENS, INFRAESTRUTURA E SERVIÇOS PÚBLICOS REVISÃO, ADEQUAÇÃO E ATUALIZAÇÃO DE PROJETO EXECUTIVO DE ENGENHARIA			
								RODOVIA: RO-010	SEGMENTO: Estaca 136+0,00 à Estaca 1200+0,00		
								TRECHO: Estaca 136+0,00 (Urupá) – Estaca 2284+0,00 Rua Amapá (Mirante da Serra)	EXTENSÃO: 21,28 km	LOTE: 01	
								TÍTULO: SEÇÕES TRANSVERSAIS DE TERRAPLENAGEM			FOLHA: ST-33
											ESCALA: 1:200

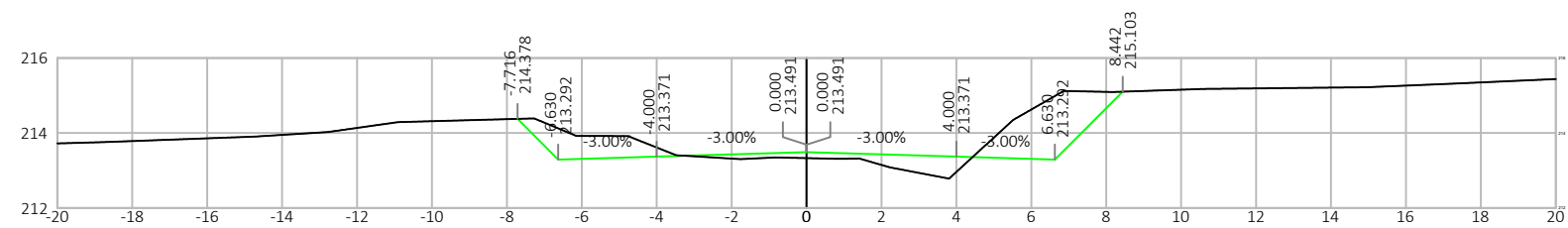


Nº.	DATA	APROVAÇÃO DO DER / RO	AUTORIA	APROVAÇÃO	DOCUMENTO	OBSERVAÇÕES:	 CONVEXA PROJETOS E SERVIÇOS DE ENGENHARIA LTDA	 GOVERNO DE RONDÔNIA DEPARTAMENTO DE ESTRADAS, RODAGENS, INFRAESTRUTURA E SERVIÇOS PÚBLICOS	GOVERNO DO ESTADO DE RONDÔNIA						
									DEPARTAMENTO DE ESTRADAS, RODAGENS, INFRAESTRUTURA E SERVIÇOS PÚBLICOS						
									REVISÃO, ADEQUAÇÃO E ATUALIZAÇÃO DE PROJETO EXECUTIVO DE ENGENHARIA						
									RODOVIA:	RO-010	SEGMENTO:	Estaca 136+0,00 à Estaca 1200+0,00			
									TRECHO:	Estaca 136+0,00 (Urupá) – Estaca 2284+0,00 Rua Amapá (Mirante da Serra)		EXTENSÃO:	21,28 km	LOTE:	01
									TÍTULO:	SEÇÕES TRANSVERSAIS DE TERRAPLENAGEM				FOLHA:	ST-34
														ESCALA:	1:200

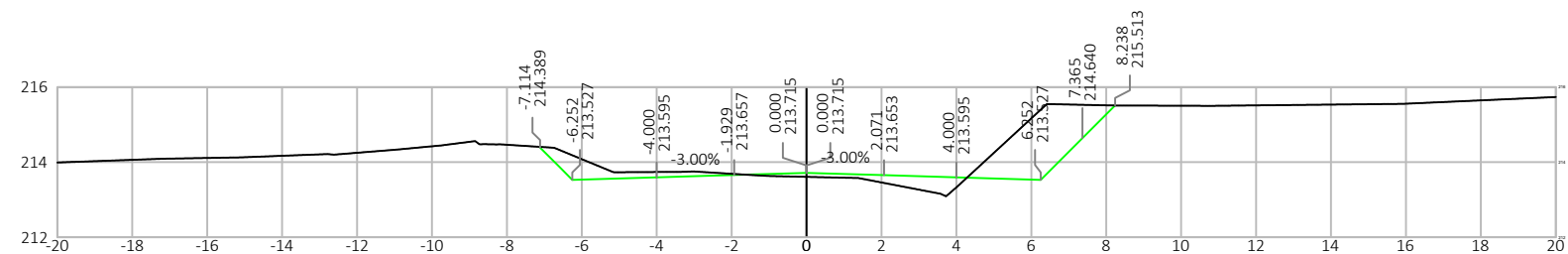
Estaca: 222+9.61





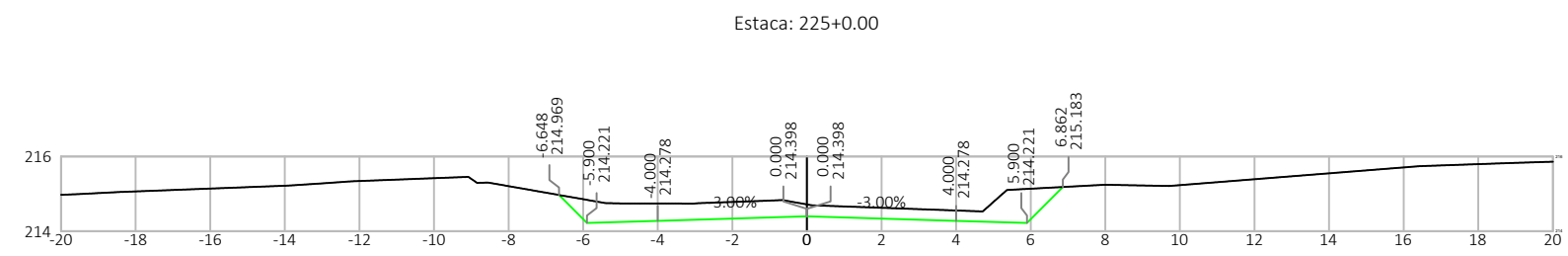
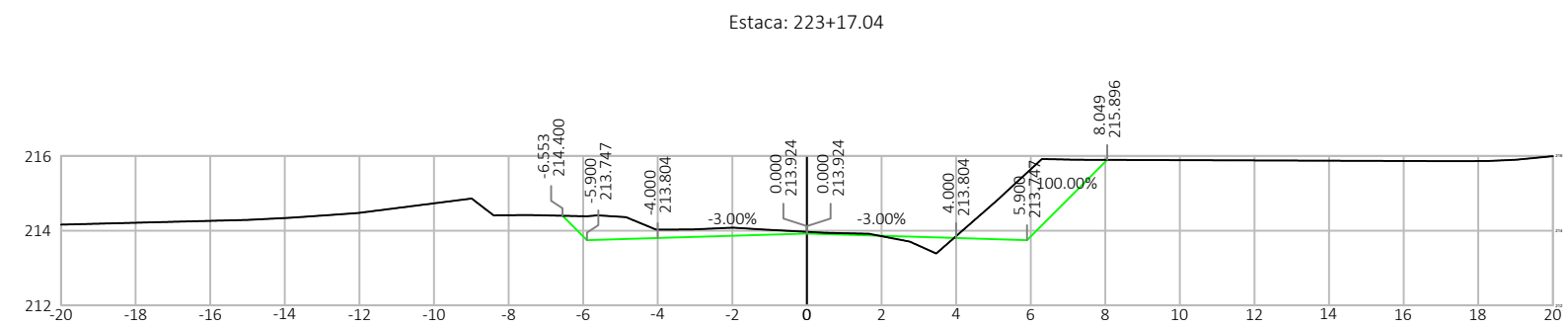
Estaca: 223+0.00





Estaca: 223+8.82

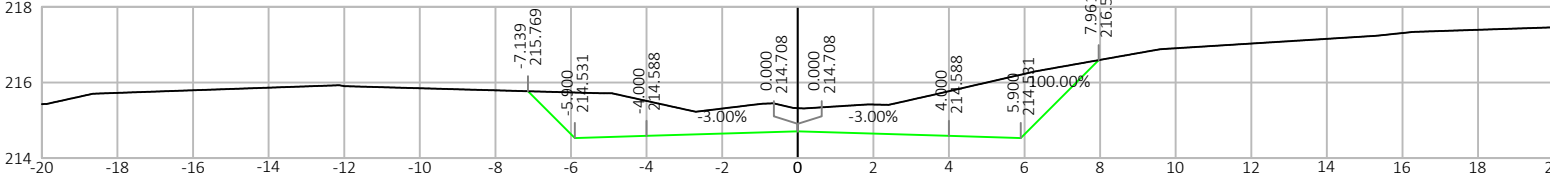


Nº.	DATA	APROVAÇÃO DO DER / RO	AUTORIA	APROVAÇÃO	DOCUMENTO	OBSERVAÇÕES:	 <b>CONVEXA</b> PROJETOS E SERVIÇOS DE ENGENHARIA LTDA	 GOVERNO DE RONDÔNIA DEPARTAMENTO DE ESTRADAS, RODAGENS, INFRAESTRUTURA E SERVIÇOS PÚBLICOS	GOVERNO DO ESTADO DE RONDÔNIA						
									DEPARTAMENTO DE ESTRADAS, RODAGENS, INFRAESTRUTURA E SERVIÇOS PÚBLICOS						
									REVISÃO, ADEQUAÇÃO E ATUALIZAÇÃO DE PROJETO EXECUTIVO DE ENGENHARIA						
									RODOVIA:	RO-010	SEGMENTO:	Estaca 136+0,00 à Estaca 1200+0,00			
									TRECHO:	Estaca 136+0,00 (Urupá) – Estaca 2284+0,00 Rua Amapá (Mirante da Serra)		EXTENSÃO:	21,28 km	LOTE:	01
									TÍTULO:	SEÇÕES TRANSVERSAIS DE TERRAPLENAGEM				FOLHA:	ST-35
											ESCALA:	1:200			

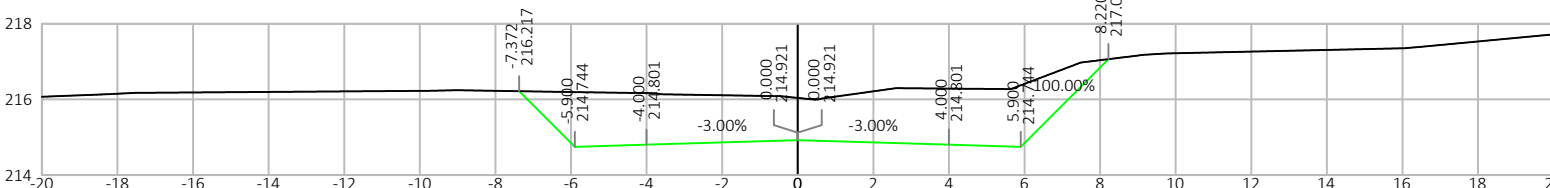


Nº.	DATA	APROVAÇÃO DO DER / RO	AUTORIA	APROVAÇÃO	DOCUMENTO	OBSERVAÇÕES:	 PROJETOS E SERVIÇOS DE ENGENHARIA LTDA	 GOVERNO DE RONDÔNIA DEPARTAMENTO DE ESTRADAS, RODAGENS, INFRAESTRUTURA E SERVIÇOS PÚBLICOS	GOVERNO DO ESTADO DE RONDÔNIA						
									DEPARTAMENTO DE ESTRADAS, RODAGENS, INFRAESTRUTURA E SERVIÇOS PÚBLICOS						
									REVISÃO, ADEQUAÇÃO E ATUALIZAÇÃO DE PROJETO EXECUTIVO DE ENGENHARIA						
									RODOVIA:	RO-010	SEGMENTO:	Estaca 136+0,00 à Estaca 1200+0,00			
									TRECHO:	Estaca 136+0,00 (Urupá) – Estaca 2284+0,00 Rua Amapá (Mirante da Serra)		EXTENSÃO:	21,28 km	LOTE:	01
									TÍTULO:	SEÇÕES TRANSVERSAIS DE TERRAPLENAGEM				FOLHA:	ST-36
														ESCALA:	1:200

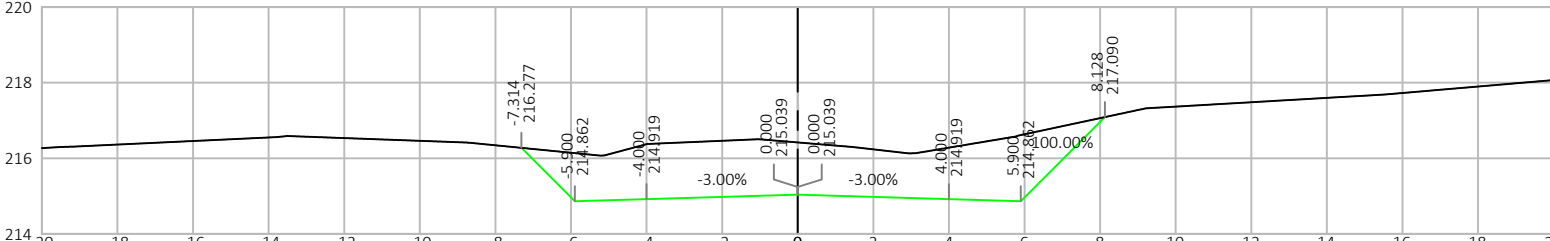
Estaca: 226+0.0





Estaca: 227+0.0

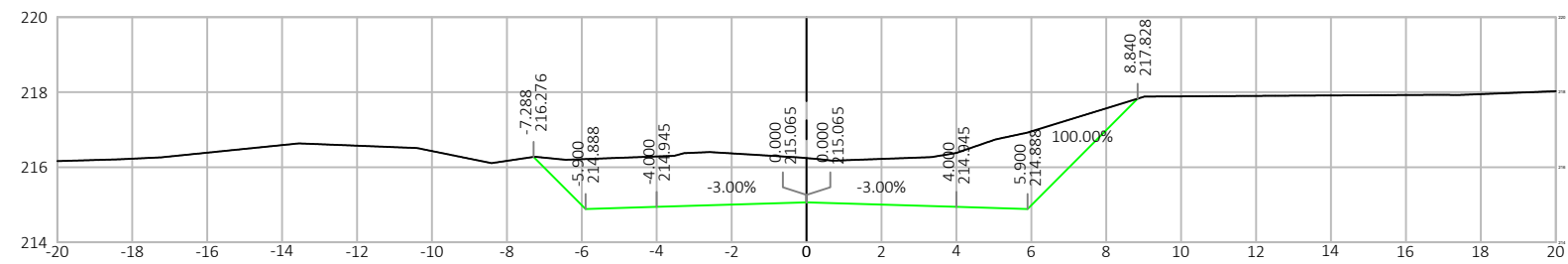


Estaca: 228+0.0

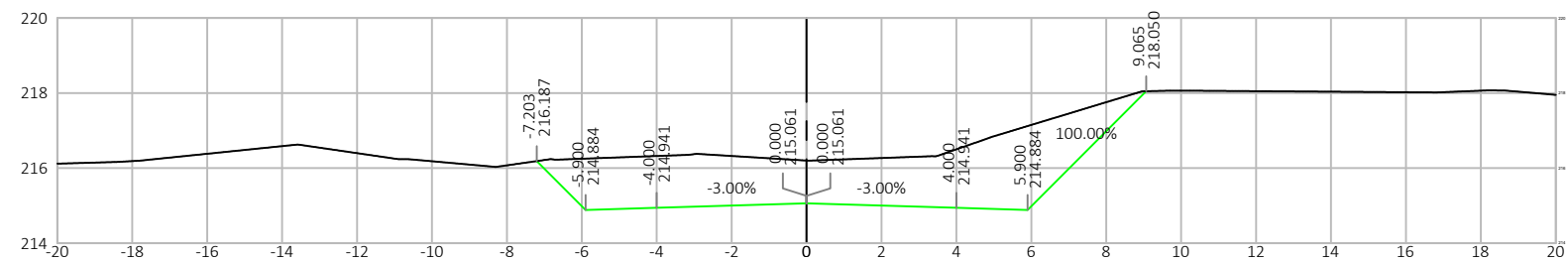


Nº.	DATA	APROVAÇÃO DO DER / RO	AUTORIA	APROVAÇÃO	DOCUMENTO	OBSERVAÇÕES:	 <p>CONVEXA</p> <p>PROJETOS E SERVIÇOS DE ENGENHARIA LTDA</p>	 <p>GOVERNO DE RONDÔNIA DEPARTAMENTO DE ESTRADAS, RODAGENS, INFRAESTRUTURA E SERVIÇOS PÚBLICOS</p>	GOVERNO DO ESTADO DE RONDÔNIA			
						DEPARTAMENTO DE ESTRADAS, RODAGENS, INFRAESTRUTURA E SERVIÇOS PÚBLICOS						
						REVISÃO, ADEQUAÇÃO E ATUALIZAÇÃO DE PROJETO EXECUTIVO DE ENGENHARIA						
						RODOVIA: RO-010			SEGMETO: Estaca 136+0,00 à Estaca 1200+0,00			
						TRECHO: Estaca 136+0,00 (Urupá) – Estaca 2284+0,00 Rua Amapá (Mirante da Serra)			EXTENSÃO: 21,28 km	LOTE: 01		
						TÍTULO: SEÇÕES TRANSVERSAIS DE TERRAPLENAGEM			FOLHA: ST-37			
								ESCALA: 1:200				

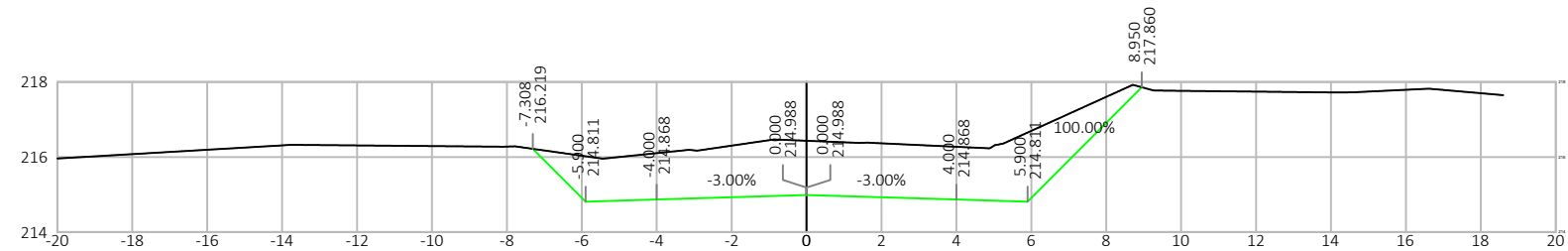
Estaca: 228+14.59





Estaca: 229+0.00

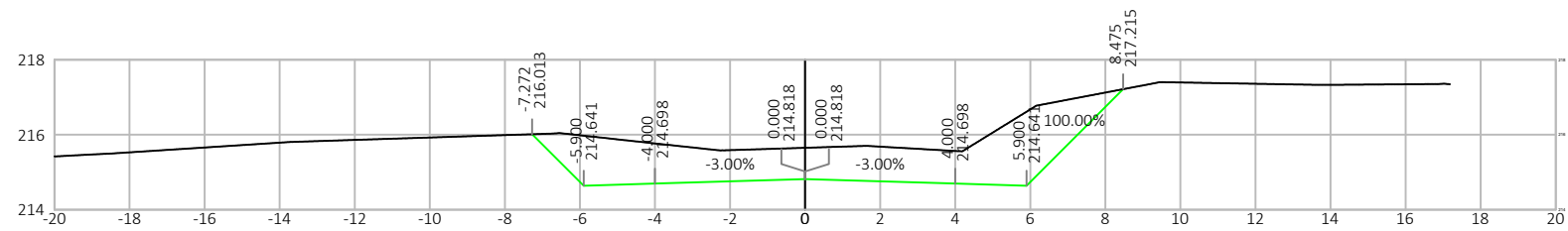


Estaca: 230+0.00

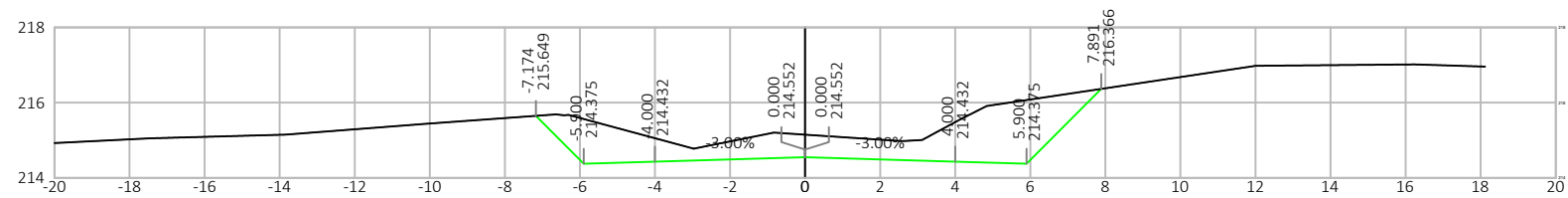


Nº.	DATA	APROVAÇÃO DO DER / RO	AUTORIA	APROVAÇÃO	DOCUMENTO	OBSERVAÇÕES:	 PROJETOS E SERVIÇOS DE ENGENHARIA LTDA	 GOVERNO DE RONDÔNIA DEPARTAMENTO DE ESTRADAS, RODAGENS, INFRAESTRUTURA E SERVIÇOS PÚBLICOS	<table><tr><th colspan="4">GOVERNO DO ESTADO DE RONDÔNIA</th></tr><tr><th colspan="4">DEPARTAMENTO DE ESTRADAS, RODAGENS, INFRAESTRUTURA E SERVIÇOS PÚBLICOS</th></tr><tr><th colspan="4">REVISÃO, ADEQUAÇÃO E ATUALIZAÇÃO DE PROJETO EXECUTIVO DE ENGENHARIA</th></tr><tr><td>RODOVIA:</td><td>RO-010</td><td>SEGMENTO:</td><td>Estaca 136+0,00 à Estaca 1200+0,00</td></tr><tr><td>TRECHO:</td><td>Estaca 136+0,00 (Urupá) – Estaca 2284+0,00 Rua Amapá (Mirante da Serra)</td><td>EXTENSÃO:</td><td>21,28 km</td></tr><tr><td colspan="2">TÍTULO:</td><td colspan="2">SEÇÕES TRANSVERSAIS DE TERRAPLENAGEM</td></tr><tr><td colspan="2"></td><td>LOTE:</td><td>01</td></tr><tr><td colspan="2"></td><td>FOLHA:</td><td>ST-38</td></tr><tr><td colspan="2"></td><td>ESCALA:</td><td>1:200</td></tr></table>	GOVERNO DO ESTADO DE RONDÔNIA				DEPARTAMENTO DE ESTRADAS, RODAGENS, INFRAESTRUTURA E SERVIÇOS PÚBLICOS				REVISÃO, ADEQUAÇÃO E ATUALIZAÇÃO DE PROJETO EXECUTIVO DE ENGENHARIA				RODOVIA:	RO-010	SEGMENTO:	Estaca 136+0,00 à Estaca 1200+0,00	TRECHO:	Estaca 136+0,00 (Urupá) – Estaca 2284+0,00 Rua Amapá (Mirante da Serra)	EXTENSÃO:	21,28 km	TÍTULO:		SEÇÕES TRANSVERSAIS DE TERRAPLENAGEM				LOTE:	01			FOLHA:	ST-38			ESCALA:	1:200
GOVERNO DO ESTADO DE RONDÔNIA																																													
DEPARTAMENTO DE ESTRADAS, RODAGENS, INFRAESTRUTURA E SERVIÇOS PÚBLICOS																																													
REVISÃO, ADEQUAÇÃO E ATUALIZAÇÃO DE PROJETO EXECUTIVO DE ENGENHARIA																																													
RODOVIA:	RO-010	SEGMENTO:	Estaca 136+0,00 à Estaca 1200+0,00																																										
TRECHO:	Estaca 136+0,00 (Urupá) – Estaca 2284+0,00 Rua Amapá (Mirante da Serra)	EXTENSÃO:	21,28 km																																										
TÍTULO:		SEÇÕES TRANSVERSAIS DE TERRAPLENAGEM																																											
		LOTE:	01																																										
		FOLHA:	ST-38																																										
		ESCALA:	1:200																																										

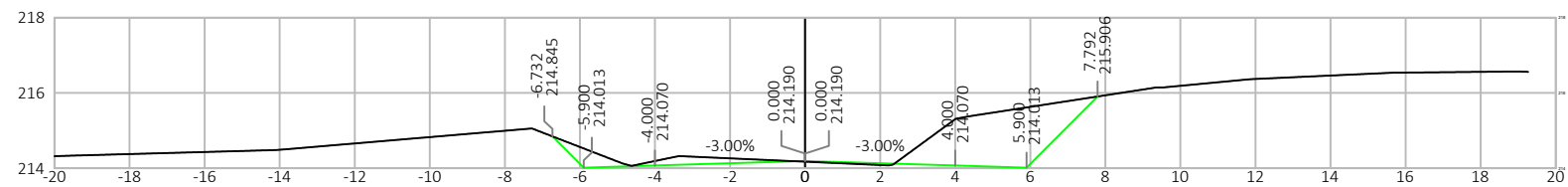
Estaca: 231+0.00





Estaca: 232+0.00



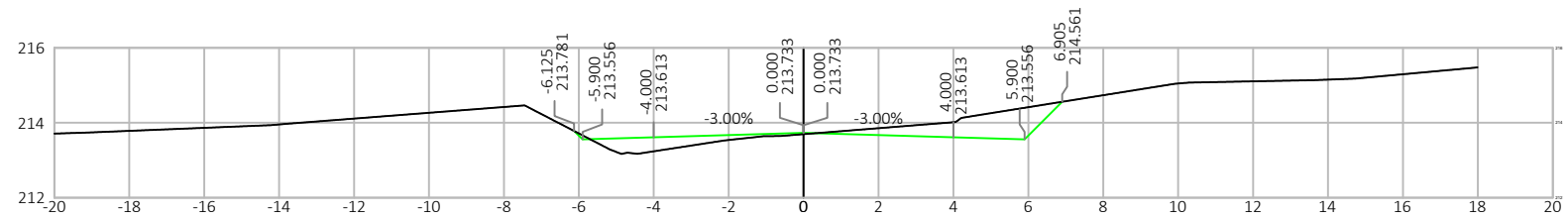
Estaca: 233+0.00



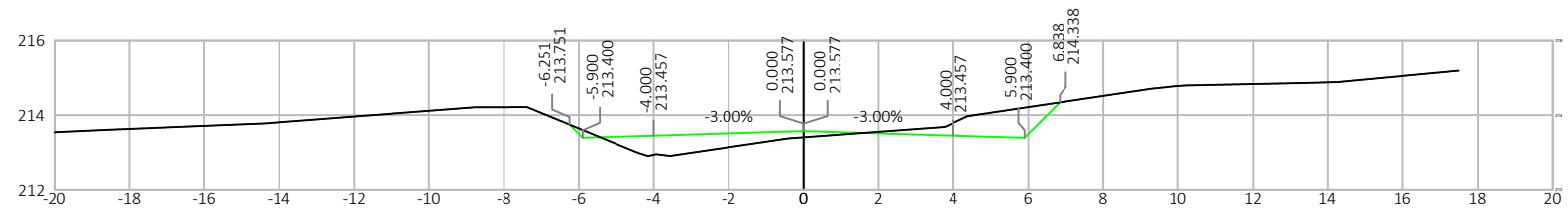
Nº.	DATA	APROVAÇÃO DO DER / RO	AUTORIA	APROVAÇÃO	DOCUMENTO	OBSERVAÇÕES:	 CONVEXA PROJETOS E SERVIÇOS DE ENGENHARIA LTDA	 GOVERNO DE RONDÔNIA DEPARTAMENTO DE ESTRADAS, RODAGENS, INFRAESTRUTURA E SERVIÇOS PÚBLICOS	GOVERNO DO ESTADO DE RONDÔNIA						
									DEPARTAMENTO DE ESTRADAS, RODAGENS, INFRAESTRUTURA E SERVIÇOS PÚBLICOS						
									REVISÃO, ADEQUAÇÃO E ATUALIZAÇÃO DE PROJETO EXECUTIVO DE ENGENHARIA						
									RODOVIA:	RO-010	SEGMENTO:	Estaca 136+0,00 à Estaca 1200+0,00			
									TRECHO:	Estaca 136+0,00 (Urupá) – Estaca 2284+0,00 Rua Amapá (Mirante da Serra)		EXTENSÃO:	21,28 km	LOTE:	01
									TÍTULO:	SEÇÕES TRANSVERSAIS DE TERRAPLENAGEM				FOLHA:	ST-39
										ESCALA:	1:200				



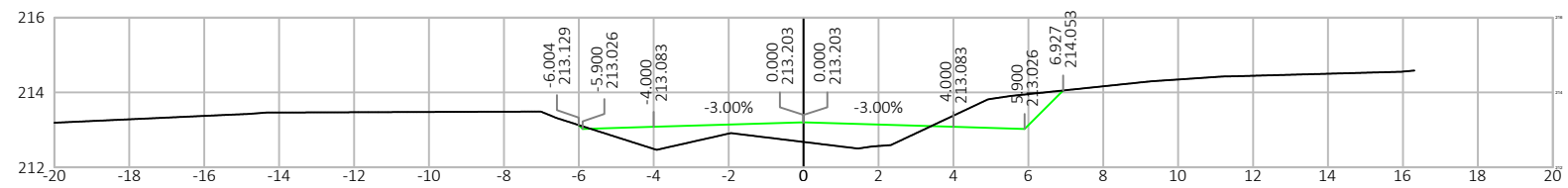
Estaca: 234+0.00





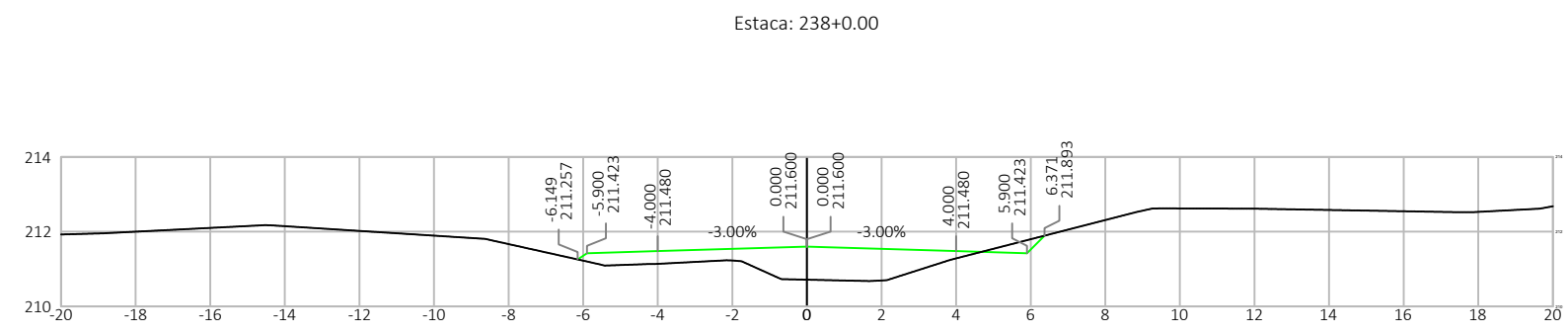
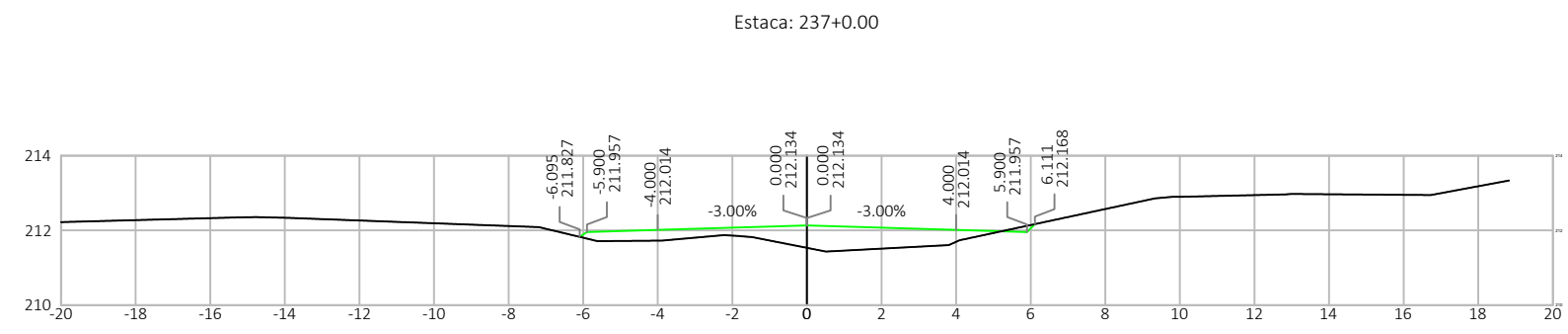
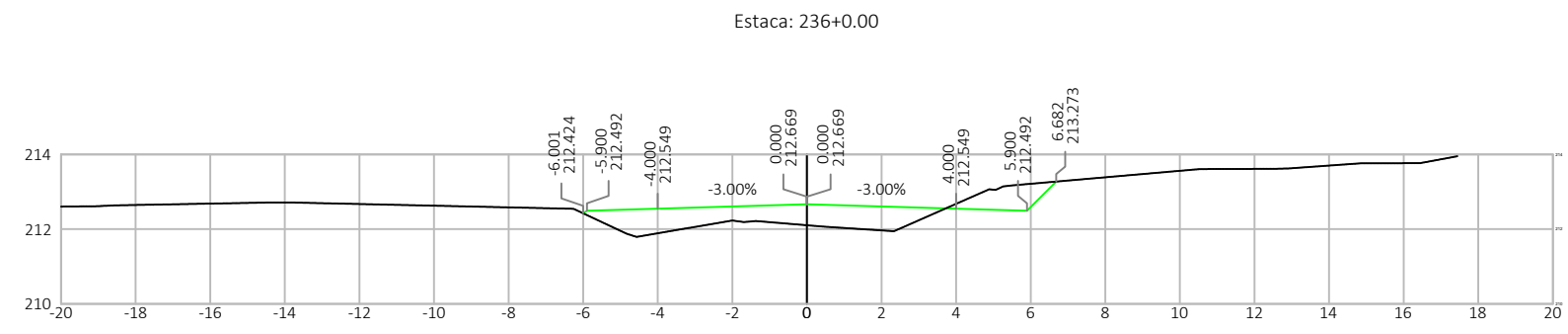
Estaca: 234+6.00





Estaca: 235+0.00

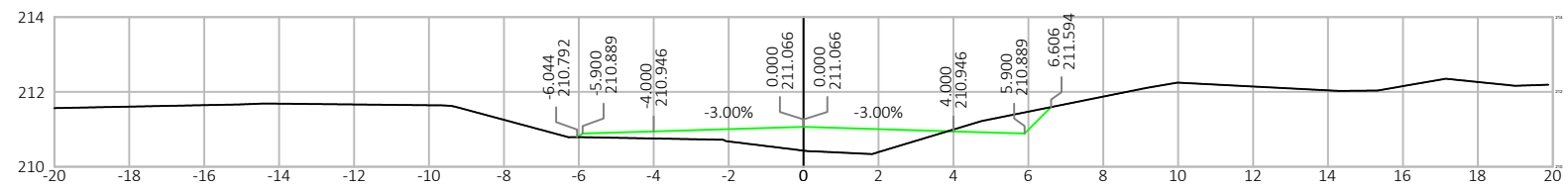


Nº.	DATA	APROVAÇÃO DO DER / RO	AUTORIA	APROVAÇÃO	DOCUMENTO	OBSERVAÇÕES:	 CONVEXA PROJETOS E SERVIÇOS DE ENGENHARIA LTDA	 GOVERNO DE RONDÔNIA DEPARTAMENTO DE ESTRADAS, RODAGENS, INFRAESTRUTURA E SERVIÇOS PÚBLICOS	GOVERNO DO ESTADO DE RONDÔNIA			
DEPARTAMENTO DE ESTRADAS, RODAGENS, INFRAESTRUTURA E SERVIÇOS PÚBLICOS												
REVISÃO, ADEQUAÇÃO E ATUALIZAÇÃO DE PROJETO EXECUTIVO DE ENGENHARIA												
RODOVIA:		RO-010		SEGMENTO:					Estaca 136+0,00 à Estaca 1200+0,00			
TRECHO:		Estaca 136+0,00 (Urupá) – Estaca 2284+0,00 Rua Amapá (Mirante da Serra)		EXTENSÃO:					21,28 km			
TÍTULO:								SEÇÕES TRANSVERSAIS DE TERRAPLENAGEM		LOTE: 01		
										FOLHA: ST-40		
										ESCALA: 1:200		

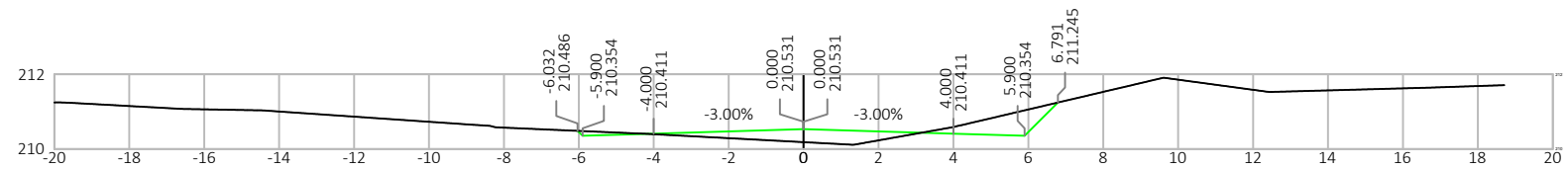


Nº.	DATA	APROVAÇÃO DO DER / RO	AUTORIA	APROVAÇÃO	DOCUMENTO	OBSERVAÇÕES:	 PROJETOS E SERVIÇOS DE ENGENHARIA LTDA	 GOVERNO DE RONDÔNIA DEPARTAMENTO DE ESTRADAS, RODAGENS, INFRAESTRUTURA E SERVIÇOS PÚBLICOS	GOVERNO DO ESTADO DE RONDÔNIA				
DEPARTAMENTO DE ESTRADAS, RODAGENS, INFRAESTRUTURA E SERVIÇOS PÚBLICOS													
REVISÃO, ADEQUAÇÃO E ATUALIZAÇÃO DE PROJETO EXECUTIVO DE ENGENHARIA													
RODOVIA:		RO-010		SEGMENTO:					Estaca 136+0,00 à Estaca 1200+0,00				
TRECHO:		Estaca 136+0,00 (Urupá) – Estaca 2284+0,00 Rua Amapá (Mirante da Serra)							EXTENSÃO:		21,28 km	LOTE:	01
TÍTULO:		SEÇÕES TRANSVERSAIS DE TERRAPLENAGEM							FOLHA:	ST-41			
									ESCALA:	1:200			

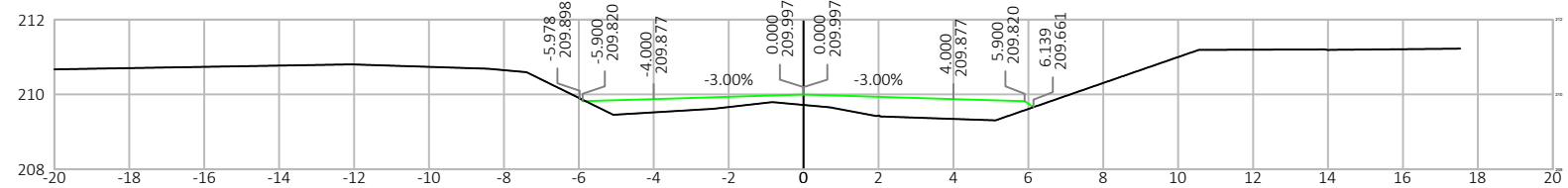
Estaca: 239+0.00





Estaca: 240+0.00

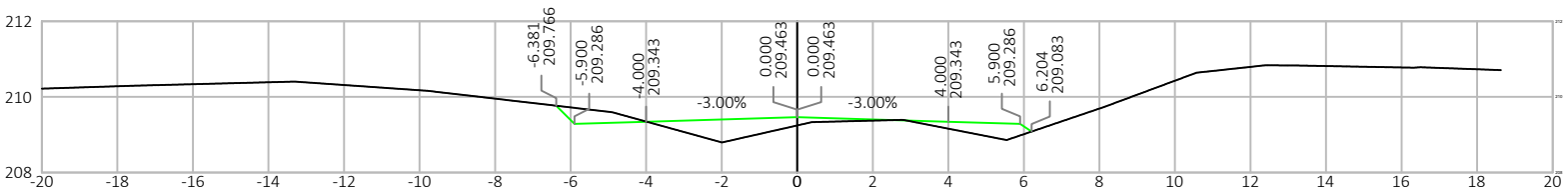


Estaca: 241+0.00

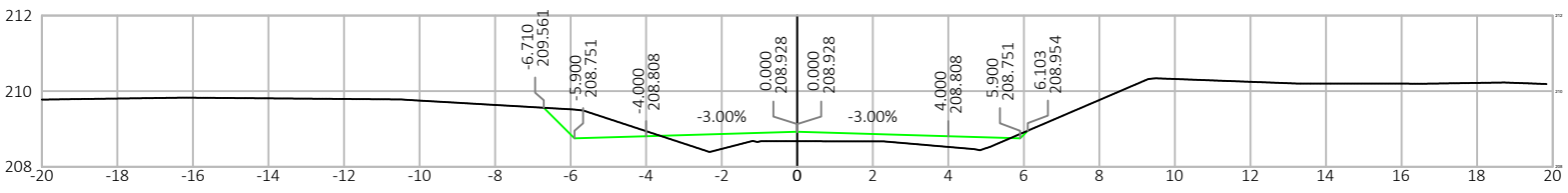


Nº.	DATA	APROVAÇÃO DO DER / RO	AUTORIA	APROVAÇÃO	DOCUMENTO	OBSERVAÇÕES:	 PROJETOS E SERVIÇOS DE ENGENHARIA LTDA	 GOVERNO DE RONDÔNIA DEPARTAMENTO DE ESTRADAS, RODAGENS, INFRAESTRUTURA E SERVIÇOS PÚBLICOS	GOVERNO DO ESTADO DE RONDÔNIA						
									DEPARTAMENTO DE ESTRADAS, RODAGENS, INFRAESTRUTURA E SERVIÇOS PÚBLICOS						
									REVISÃO, ADEQUAÇÃO E ATUALIZAÇÃO DE PROJETO EXECUTIVO DE ENGENHARIA						
									RODOVIA:	RO-010	SEGMENTO:	Estaca 136+0,00 à Estaca 1200+0,00			
									TRECHO:	Estaca 136+0,00 (Urupá) – Estaca 2284+0,00 Rua Amapá (Mirante da Serra)		EXTENSÃO:	21,28 km	LOTE:	01
									TÍTULO:	SEÇÕES TRANSVERSAIS DE TERRAPLENAGEM				FOLHA:	ST-42
											ESCALA:	1:200			

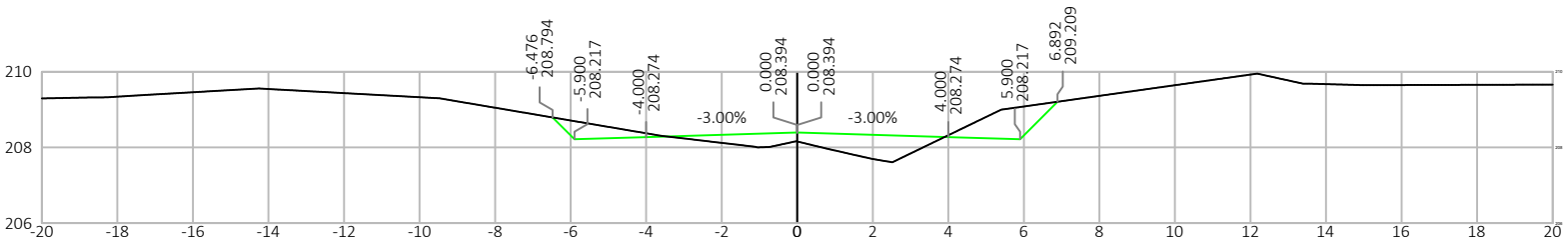
Estaca: 242+0.00





Estaca: 243+0.00

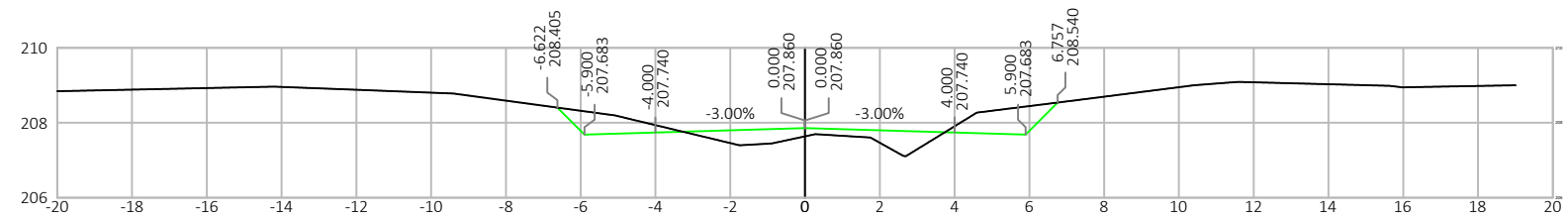


Estaca: 244+0.00

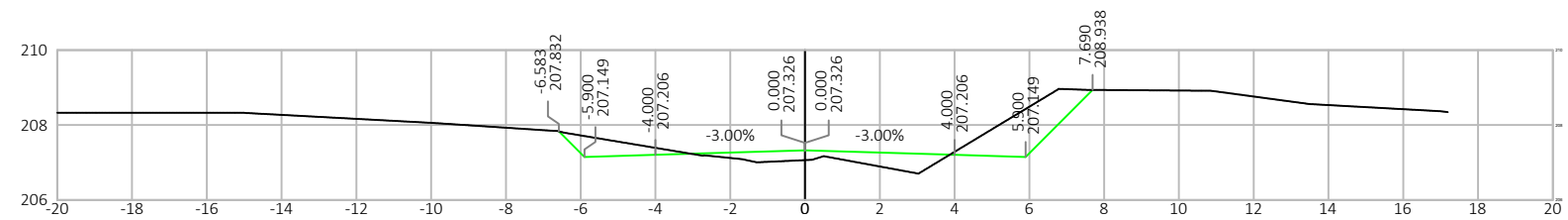


Nº.	DATA	APROVAÇÃO DO DER / RO	AUTORIA	APROVAÇÃO	DOCUMENTO	OBSERVAÇÕES:	 CONVEXA PROJETOS E SERVIÇOS DE ENGENHARIA LTDA	 GOVERNO DE RONDÔNIA DEPARTAMENTO DE ESTRADAS, RODAGENS, INFRAESTRUTURA E SERVIÇOS PÚBLICOS	GOVERNO DO ESTADO DE RONDÔNIA				
DEPARTAMENTO DE ESTRADAS, RODAGENS, INFRAESTRUTURA E SERVIÇOS PÚBLICOS													
REVISÃO, ADEQUAÇÃO E ATUALIZAÇÃO DE PROJETO EXECUTIVO DE ENGENHARIA													
RODOVIA:		RO-010		SEGMENTO:					Estaca 136+0,00 à Estaca 1200+0,00				
TRECHO:		Estaca 136+0,00 (Urupá) – Estaca 2284+0,00 Rua Amapá (Mirante da Serra)							EXTENSÃO:		21,28 km	LOTE:	01
TÍTULO:									SEÇÕES TRANSVERSAIS DE TERRAPLENAGEM			FOLHA:	ST-43
												ESCALA:	1:200

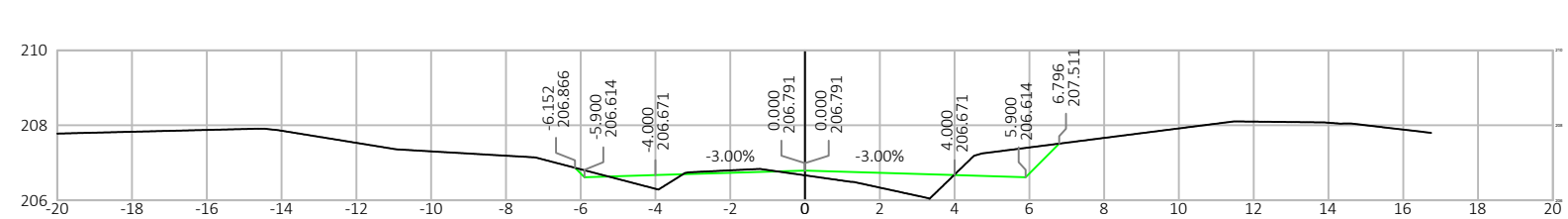
Estaca: 245+0.00





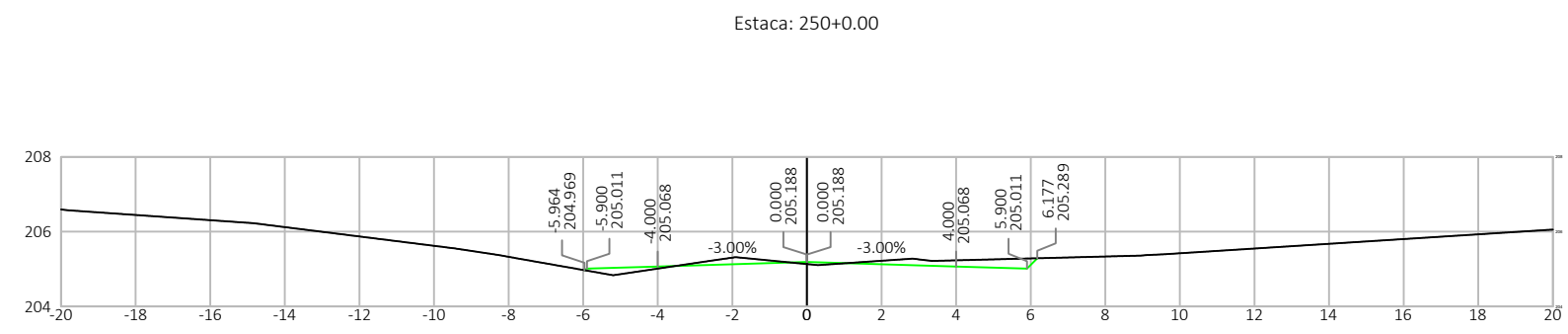
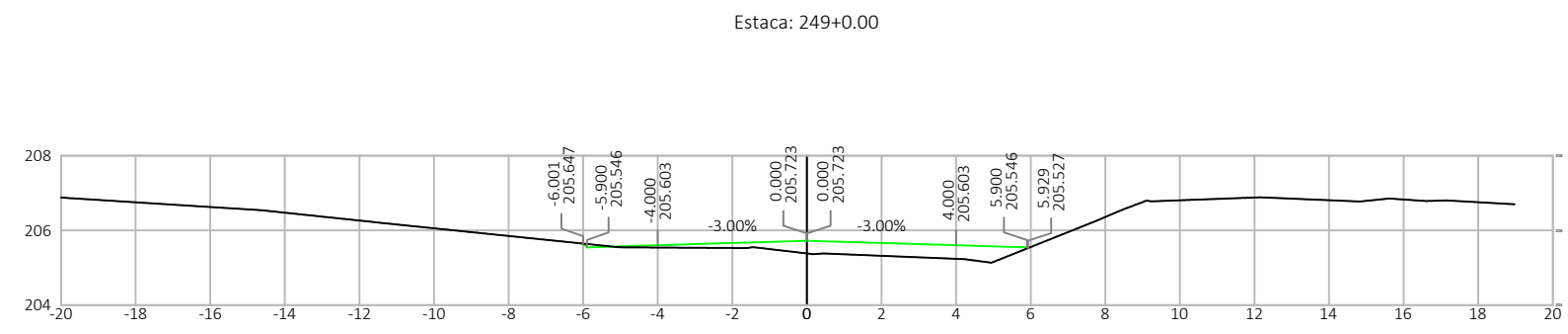
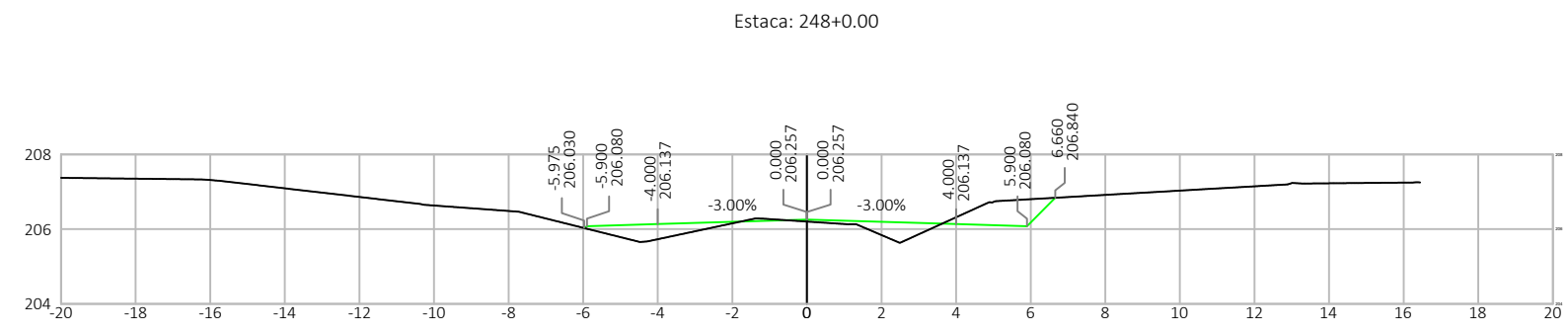
Estaca: 246+0.00





Estaca: 247+0.00

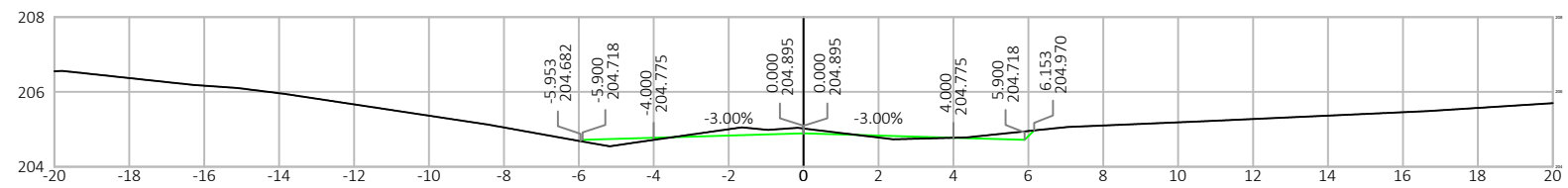


Nº.	DATA	APROVAÇÃO DO DER / RO	AUTORIA	APROVAÇÃO	DOCUMENTO	OBSERVAÇÕES:	 <div>CONVEXA</div> <div>PROJETOS E SERVIÇOS DE ENGENHARIA LTDA</div>	 <div>GOVERNO DE RONDÔNIA DEPARTAMENTO DE ESTRADAS, RODAGENS, INFRAESTRUTURA E SERVIÇOS PÚBLICOS</div>	GOVERNO DO ESTADO DE RONDÔNIA						
									DEPARTAMENTO DE ESTRADAS, RODAGENS, INFRAESTRUTURA E SERVIÇOS PÚBLICOS						
									REVISÃO, ADEQUAÇÃO E ATUALIZAÇÃO DE PROJETO EXECUTIVO DE ENGENHARIA						
									RODOVIA:	RO-010	SEGMENTO:	Estaca 136+0,00 à Estaca 1200+0,00			
									TRECHO:	Estaca 136+0,00 (Urupá) – Estaca 2284+0,00 Rua Amapá (Mirante da Serra)		EXTENSÃO:	21,28 km	LOTE:	01
									TÍTULO:	SEÇÕES TRANSVERSAIS DE TERRAPLENAGEM				FOLHA:	ST-44
										ESCALA:	1:200				

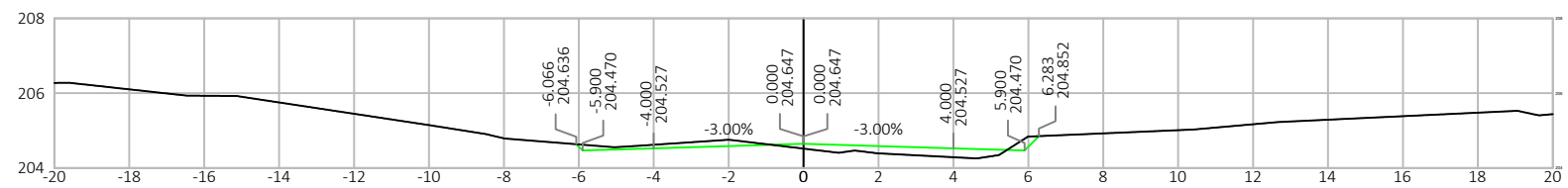


Nº.	DATA	APROVAÇÃO DO DER / RO	AUTORIA	APROVAÇÃO	DOCUMENTO	OBSERVAÇÕES:	 CONVEXA PROJETOS E SERVIÇOS DE ENGENHARIA LTDA	 GOVERNO DE RONDÔNIA DEPARTAMENTO DE ESTRADAS, RODAGENS, INFRAESTRUTURA E SERVIÇOS PÚBLICOS	GOVERNO DO ESTADO DE RONDÔNIA						
									DEPARTAMENTO DE ESTRADAS, RODAGENS, INFRAESTRUTURA E SERVIÇOS PÚBLICOS						
									REVISÃO, ADEQUAÇÃO E ATUALIZAÇÃO DE PROJETO EXECUTIVO DE ENGENHARIA						
									RODOVIA:	RO-010	SEGMENTO:	Estaca 136+0,00 à Estaca 1200+0,00			
									TRECHO:	Estaca 136+0,00 (Urupá) – Estaca 2284+0,00 Rua Amapá (Mirante da Serra)		EXTENSÃO:	21,28 km	LOTE:	01
									TÍTULO:	SEÇÕES TRANSVERSAIS DE TERRAPLENAGEM				FOLHA:	ST-45
														ESCALA:	1:200

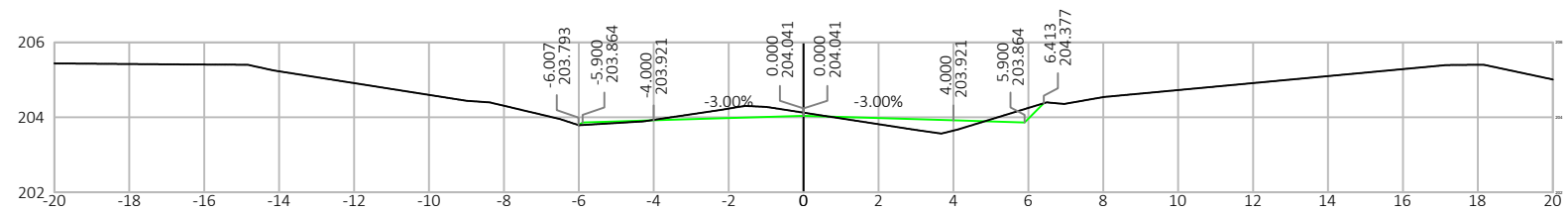
Estaca: 250+11.00





Estaca: 251+0.00

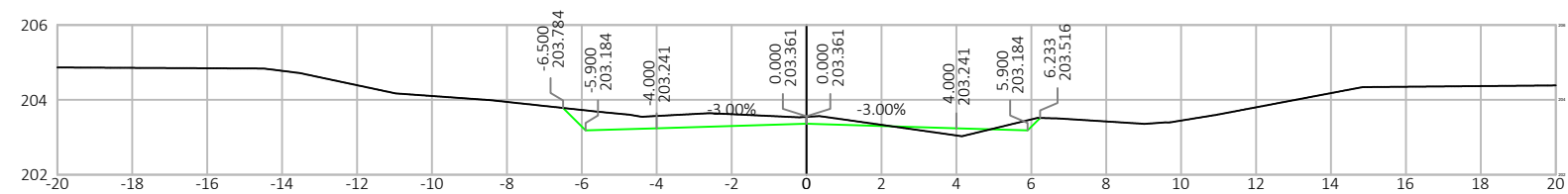


Estaca: 252+0.00

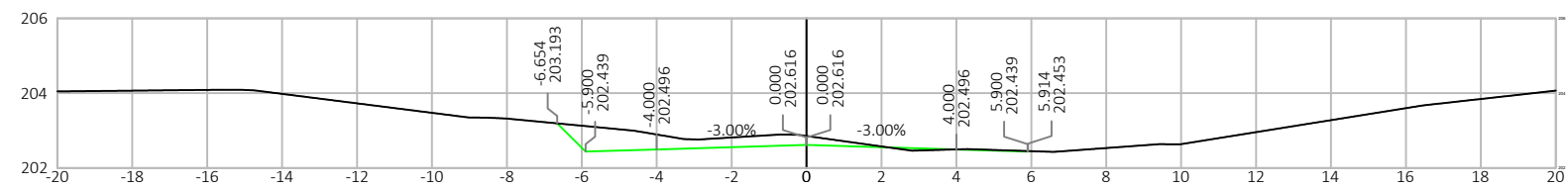


Nº.	DATA	APROVAÇÃO DO DER / RO	AUTORIA	APROVAÇÃO	DOCUMENTO	OBSERVAÇÕES:	 <div>CONVEXA</div> <div>PROJETOS E SERVIÇOS DE ENGENHARIA LTDA</div>	 <div>GOVERNO DE RONDÔNIA</div> <div>DEPARTAMENTO DE ESTRADAS, RODAGENS, INFRAESTRUTURA E SERVIÇOS PÚBLICOS</div>	GOVERNO DO ESTADO DE RONDÔNIA						
									DEPARTAMENTO DE ESTRADAS, RODAGENS, INFRAESTRUTURA E SERVIÇOS PÚBLICOS						
									REVISÃO, ADEQUAÇÃO E ATUALIZAÇÃO DE PROJETO EXECUTIVO DE ENGENHARIA						
									RODOVIA:	RO-010	SEGMENTO:	Estaca 136+0,00 à Estaca 1200+0,00			
									TRECHO:	Estaca 136+0,00 (Urupá) – Estaca 2284+0,00 Rua Amapá (Mirante da Serra)		EXTENSÃO:	21,28 km	LOTE:	01
									TÍTULO:	SEÇÕES TRANSVERSAIS DE TERRAPLENAGEM				FOLHA:	ST-46
														ESCALA:	1:200

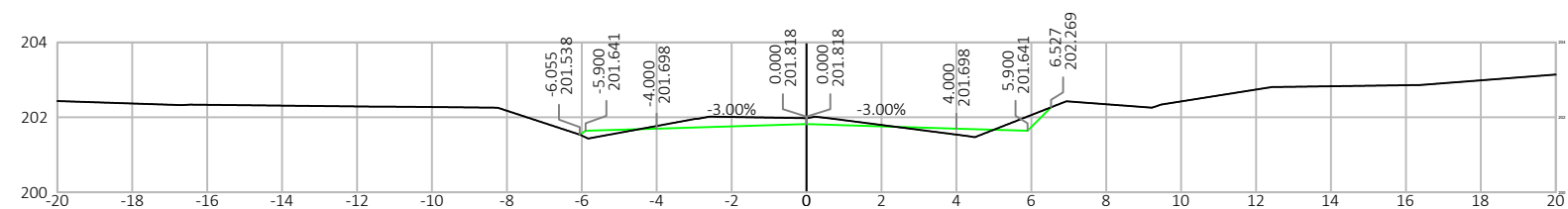
Estaca: 253+0.00





Estaca: 254+0.00

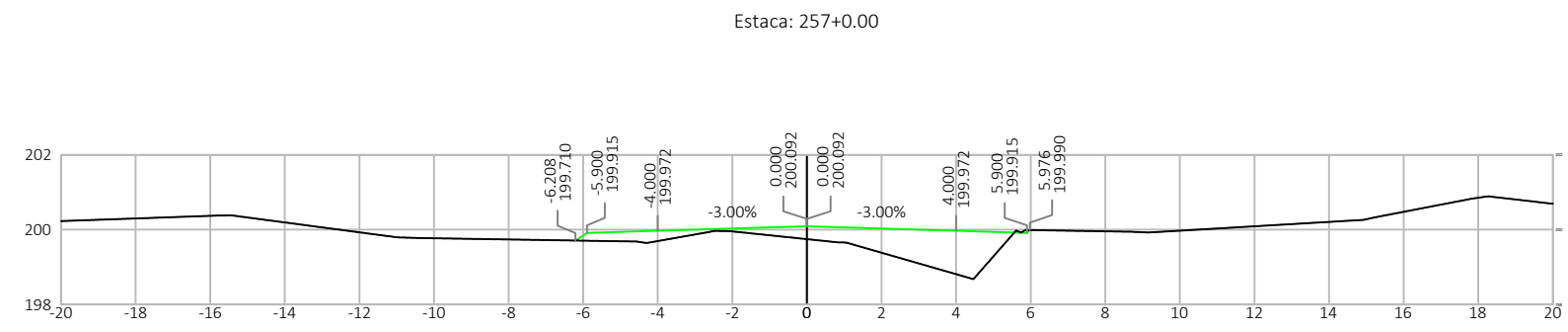
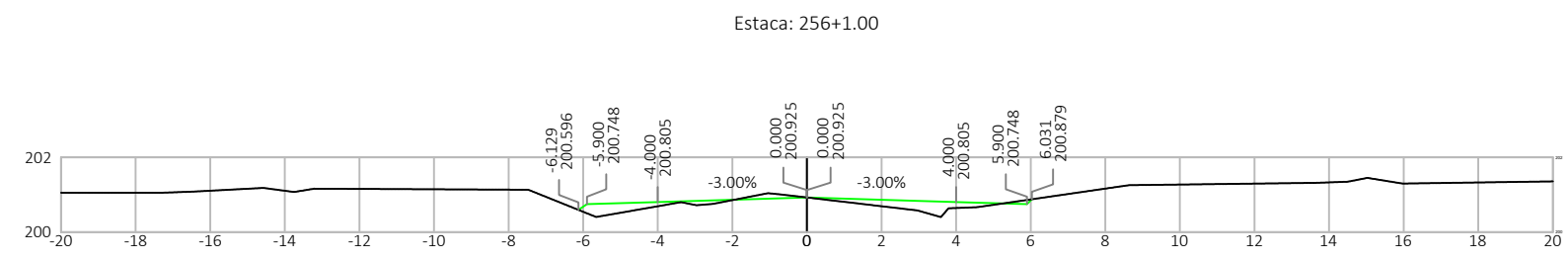
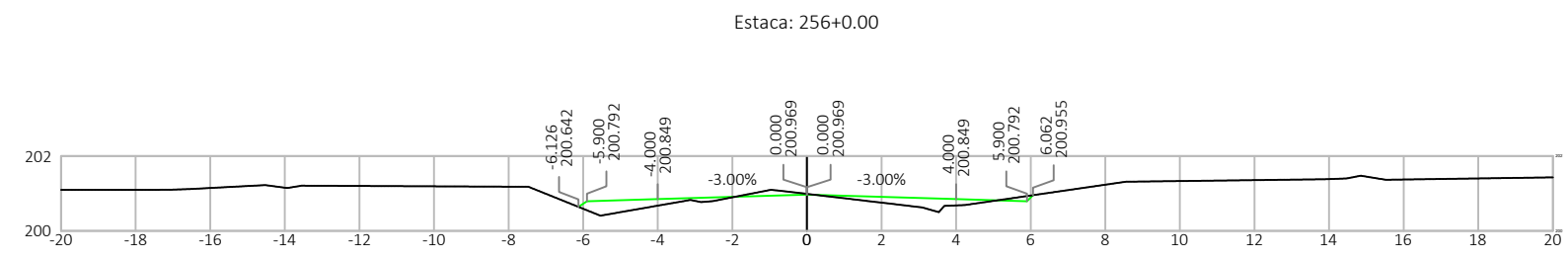




Estaca: 255+0.00



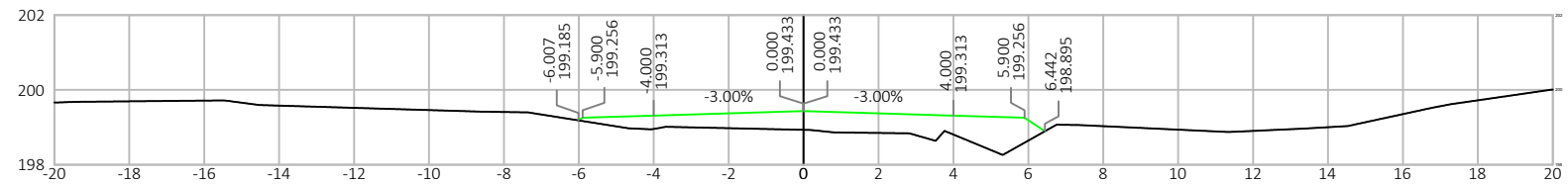
Nº.	DATA	APROVAÇÃO DO DER / RO	AUTORIA	APROVAÇÃO	DOCUMENTO	OBSERVAÇÕES:	 PROJETO E SERVIÇOS DE ENGENHARIA LTDA	 GOVERNO DE RONDÔNIA DEPARTAMENTO DE ESTRADAS, RODAGENS, INFRAESTRUTURA E SERVIÇOS PÚBLICOS	<b>GOVERNO DO ESTADO DE RONDÔNIA</b>			
									<b>DEPARTAMENTO DE ESTRADAS, RODAGENS, INFRAESTRUTURA E SERVIÇOS PÚBLICOS</b>			
									<b>REVISÃO, ADEQUAÇÃO E ATUALIZAÇÃO DE PROJETO EXECUTIVO DE ENGENHARIA</b>			
									RODOVIA: RO-010      SEGMENTO: Estaca 136+0,00 à Estaca 1200+0,00			
									TRECHO: Estaca 136+0,00 (Urupá) – Estaca 2284+0,00 Rua Amapá (Mirante da Serra)		EXTENSÃO: 21,28 km	LOTE: 01
									TÍTULO: SEÇÕES TRANSVERSAIS DE TERRAPLENAGEM		FOLHA: ST-47	ESCALA: 1:200



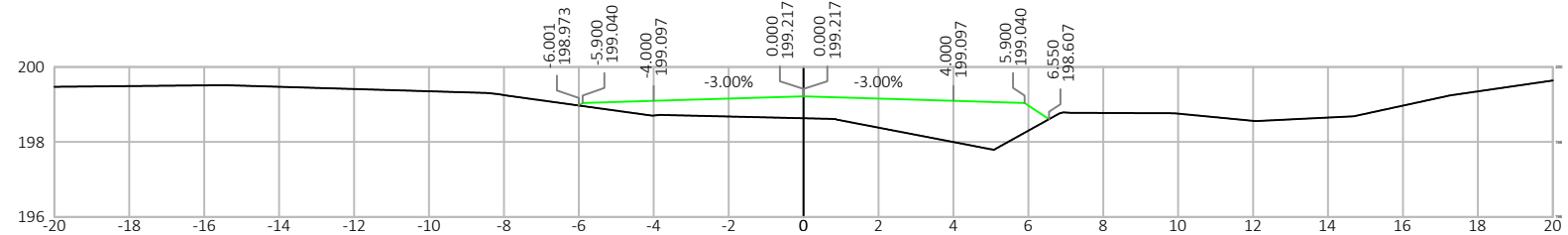


Nº.	DATA	APROVAÇÃO DO DER / RO	AUTORIA	APROVAÇÃO	DOCUMENTO	OBSERVAÇÕES:	 PROJETOS E SERVIÇOS DE ENGENHARIA LTDA	 GOVERNO DE RONDÔNIA DEPARTAMENTO DE ESTRADAS, RODAGENS, INFRAESTRUTURA E SERVIÇOS PÚBLICOS	GOVERNO DO ESTADO DE RONDÔNIA						
									DEPARTAMENTO DE ESTRADAS, RODAGENS, INFRAESTRUTURA E SERVIÇOS PÚBLICOS						
									REVISÃO, ADEQUAÇÃO E ATUALIZAÇÃO DE PROJETO EXECUTIVO DE ENGENHARIA						
									RODOVIA:	RO-010	SEGMENTO:	Estaca 136+0,00 à Estaca 1200+0,00			
									TRECHO:	Estaca 136+0,00 (Urupá) – Estaca 2284+0,00 Rua Amapá (Mirante da Serra)		EXTENSÃO:	21,28 km	LOTE:	01
									TÍTULO:	SEÇÕES TRANSVERSAIS DE TERRAPLENAGEM				FOLHA:	ST-48
														ESCALA:	1:200

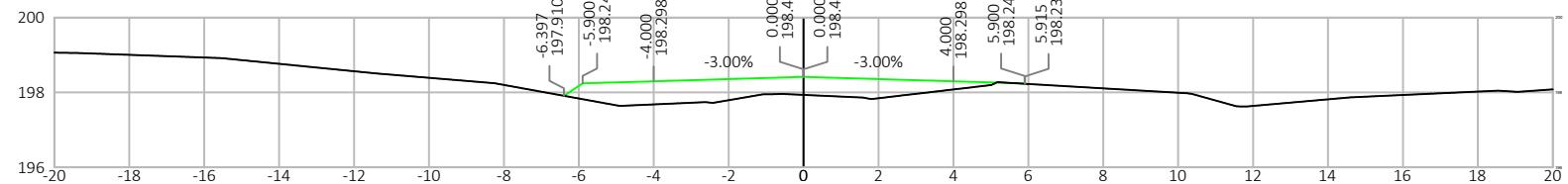
Estaca: 257+15.00





Estaca: 258+0.00

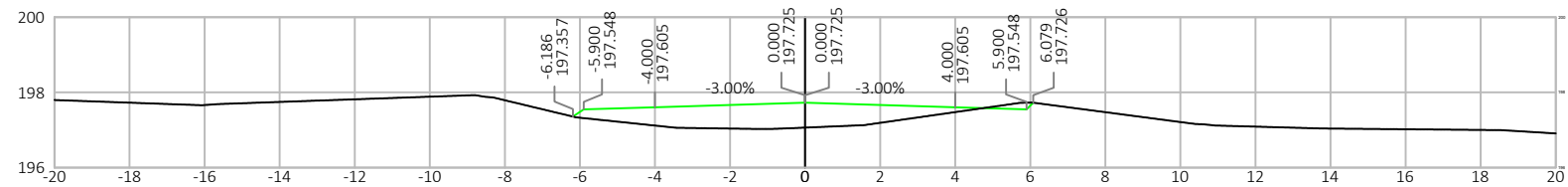


Estaca: 259+0.00

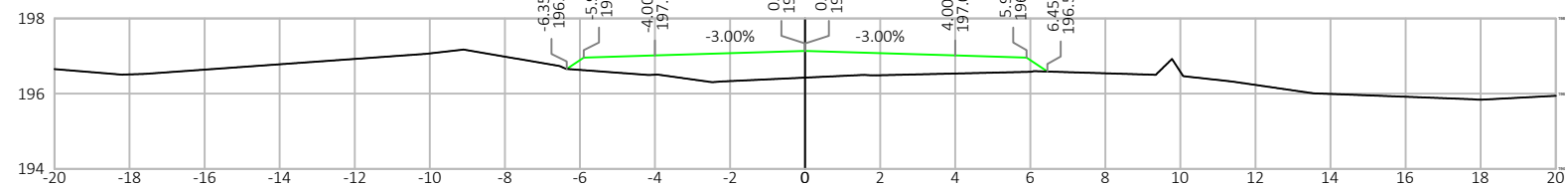


Nº.	DATA	APROVAÇÃO DO DER / RO	AUTORIA	APROVAÇÃO	DOCUMENTO	OBSERVAÇÕES:	 PROJETOS E SERVIÇOS DE ENGENHARIA LTDA	 GOVERNO DE RONDÔNIA DEPARTAMENTO DE ESTRADAS, RODAGENS, INFRAESTRUTURA E SERVIÇOS PÚBLICOS	GOVERNO DO ESTADO DE RONDÔNIA						
									DEPARTAMENTO DE ESTRADAS, RODAGENS, INFRAESTRUTURA E SERVIÇOS PÚBLICOS						
									REVISÃO, ADEQUAÇÃO E ATUALIZAÇÃO DE PROJETO EXECUTIVO DE ENGENHARIA						
									RODOVIA:	RO-010	SEGMENTO:	Estaca 136+0,00 à Estaca 1200+0,00			
									TRECHO:	Estaca 136+0,00 (Urupá) – Estaca 2284+0,00 Rua Amapá (Mirante da Serra)		EXTENSÃO:	21,28 km	LOTE:	01
									TÍTULO:	SEÇÕES TRANSVERSAIS DE TERRAPLENAGEM				FOLHA:	ST-49
														ESCALA:	1:200

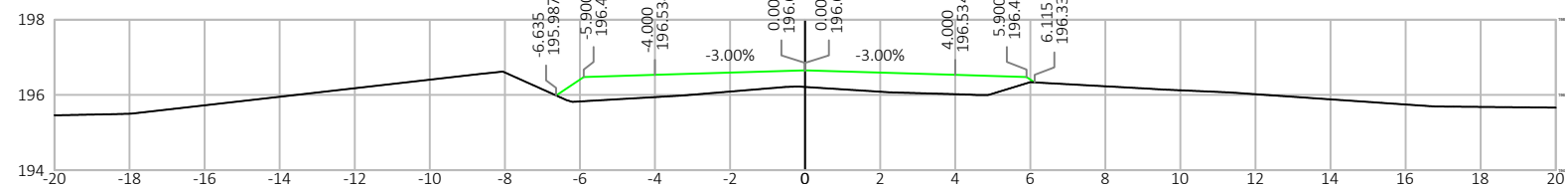
Estaca: 260+0.00





Estaca: 261+0.00



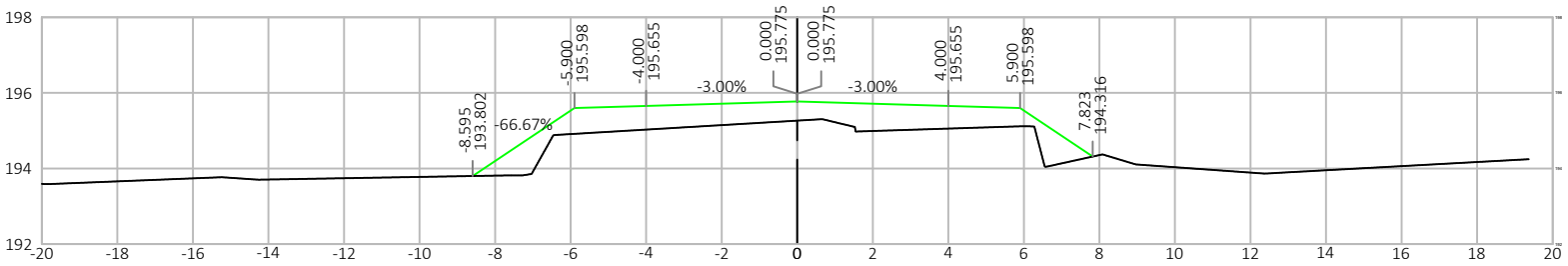
Estaca: 262+0.00



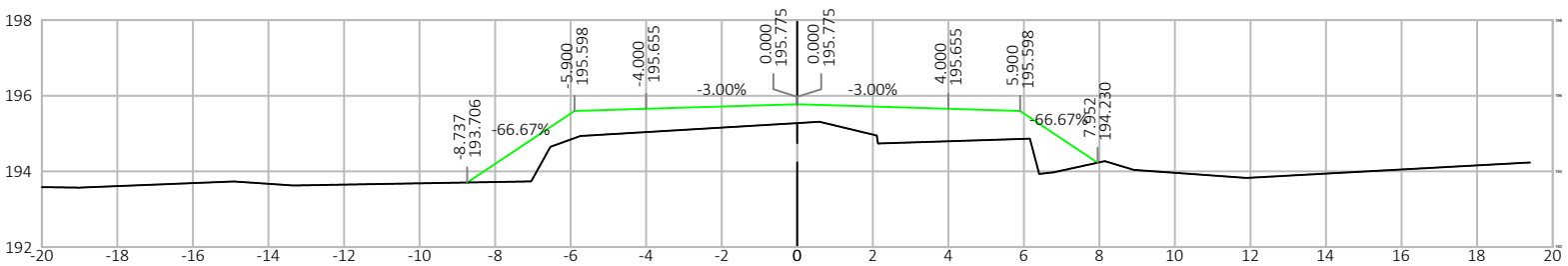
Nº.	DATA	APROVAÇÃO DO DER / RO	AUTORIA	APROVAÇÃO	DOCUMENTO	OBSERVAÇÕES:	 CONVEXA PROJETOS E SERVIÇOS DE ENGENHARIA LTDA	 GOVERNO DE RONDÔNIA DEPARTAMENTO DE ESTRADAS, RODAGENS, INFRAESTRUTURA E SERVIÇOS PÚBLICOS	GOVERNO DO ESTADO DE RONDÔNIA				
DEPARTAMENTO DE ESTRADAS, RODAGENS, INFRAESTRUTURA E SERVIÇOS PÚBLICOS													
REVISÃO, ADEQUAÇÃO E ATUALIZAÇÃO DE PROJETO EXECUTIVO DE ENGENHARIA													
RODOVIA:		RO-010		SEGMENTO:					Estaca 136+0,00 à Estaca 1200+0,00				
TRECHO:		Estaca 136+0,00 (Urupá) – Estaca 2284+0,00 Rua Amapá (Mirante da Serra)							EXTENSÃO:		21,28 km	LOTE:	01
TÍTULO:		SEÇÕES TRANSVERSAIS DE TERRAPLENAGEM							FOLHA:		ST-50		
									ESCALA:		1:200		



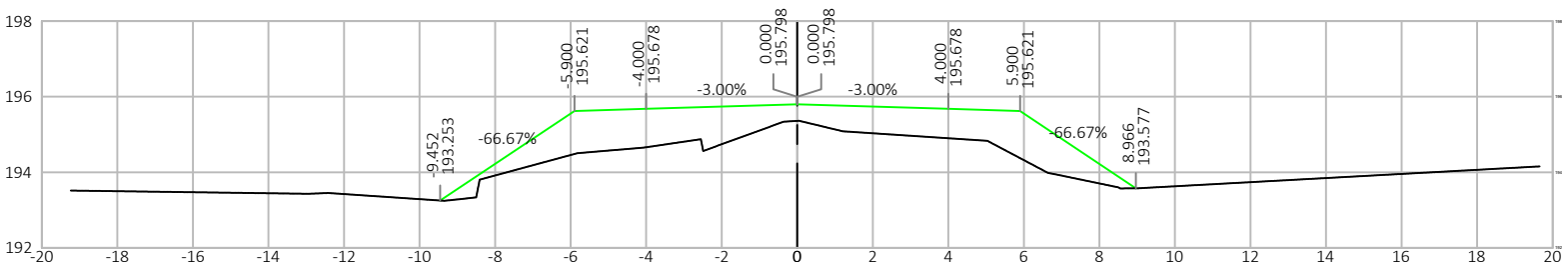
Estaca: 266+0.00





Estaca: 266+1.71

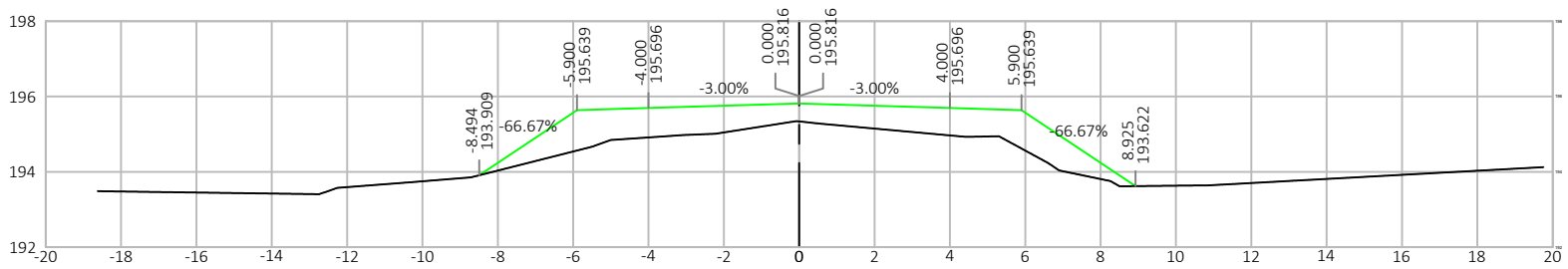


Estaca: 266+15.00

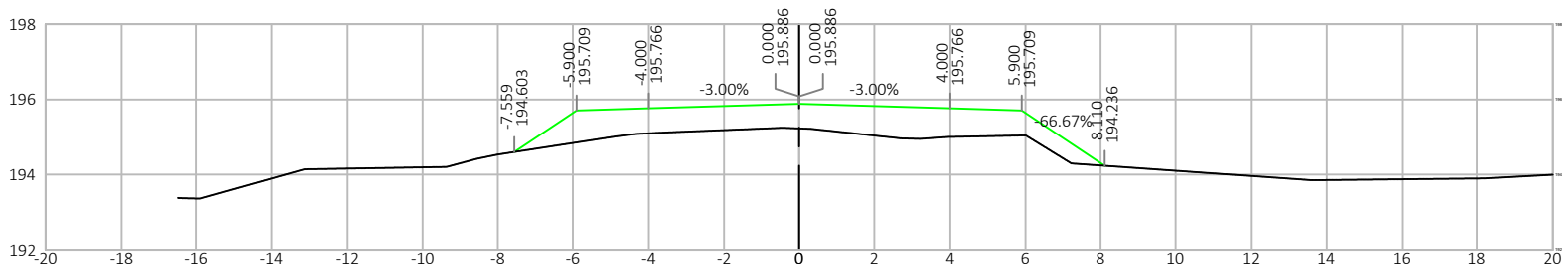


Nº.	DATA	APROVAÇÃO DO DER / RO	AUTORIA	APROVAÇÃO	DOCUMENTO	OBSERVAÇÕES:	 PROJETOS E SERVIÇOS DE ENGENHARIA LTDA	 GOVERNO DE RONDÔNIA DEPARTAMENTO DE ESTRADAS, RODAGENS, INFRAESTRUTURA E SERVIÇOS PÚBLICOS	GOVERNO DO ESTADO DE RONDÔNIA					
									DEPARTAMENTO DE ESTRADAS, RODAGENS, INFRAESTRUTURA E SERVIÇOS PÚBLICOS					
									REVISÃO, ADEQUAÇÃO E ATUALIZAÇÃO DE PROJETO EXECUTIVO DE ENGENHARIA					
									RODOVIA:	RO-010	SEGMENTO:	Estaca 136+0,00 à Estaca 1200+0,00		
									TRECHO:	Estaca 136+0,00 (Urupá) – Estaca 2284+0,00 Rua Amapá (Mirante da Serra)		EXTENSÃO:	21,28 km	LOTE:
							TÍTULO:				SEÇÕES TRANSVERSAIS DE TERRAPLENAGEM		FOLHA:	ST-52
													ESCALA:	1:200

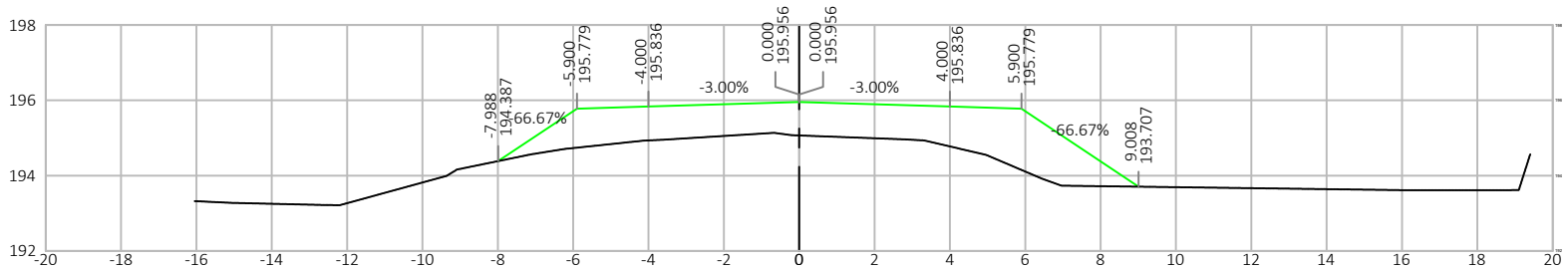
Estaca: 267+0.00





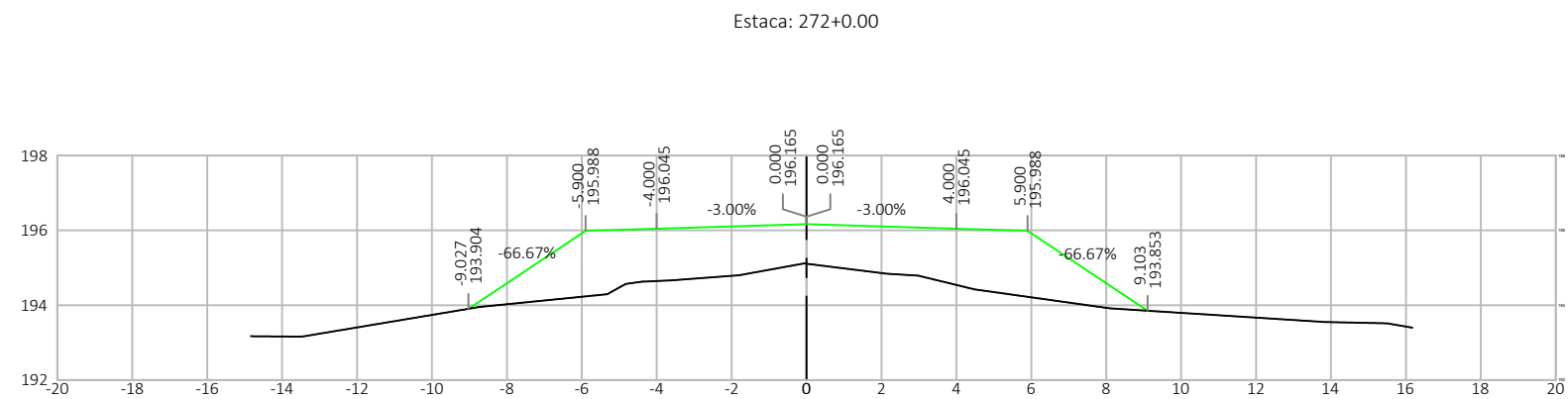
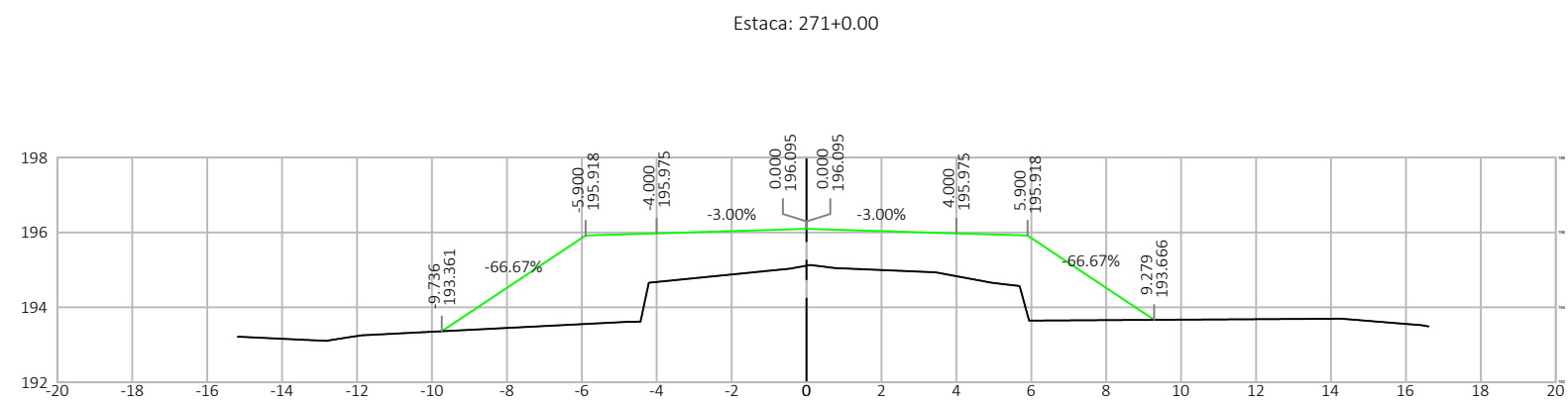
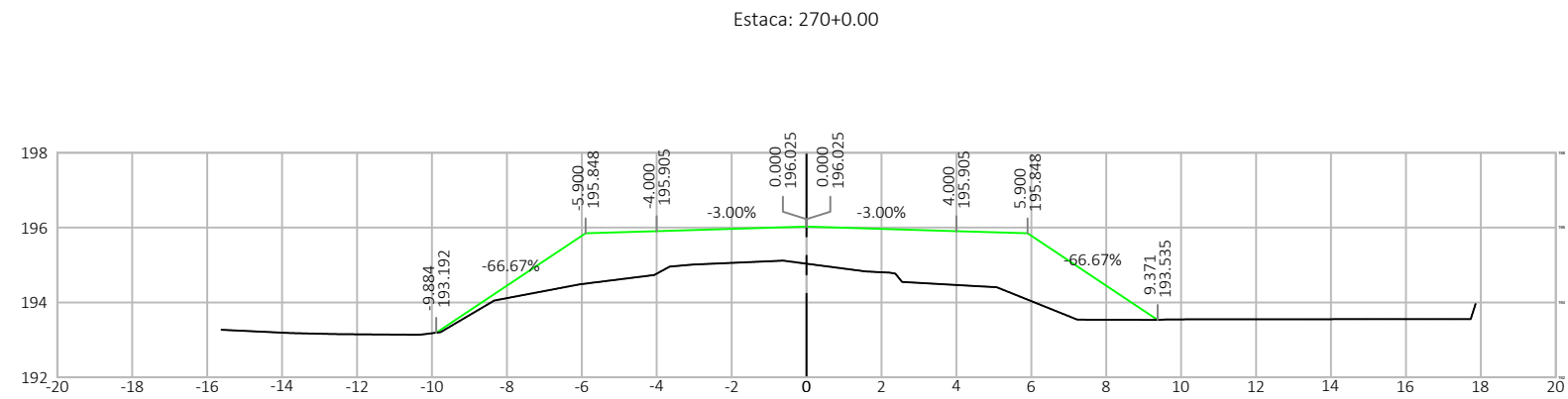
Estaca: 268+0.00





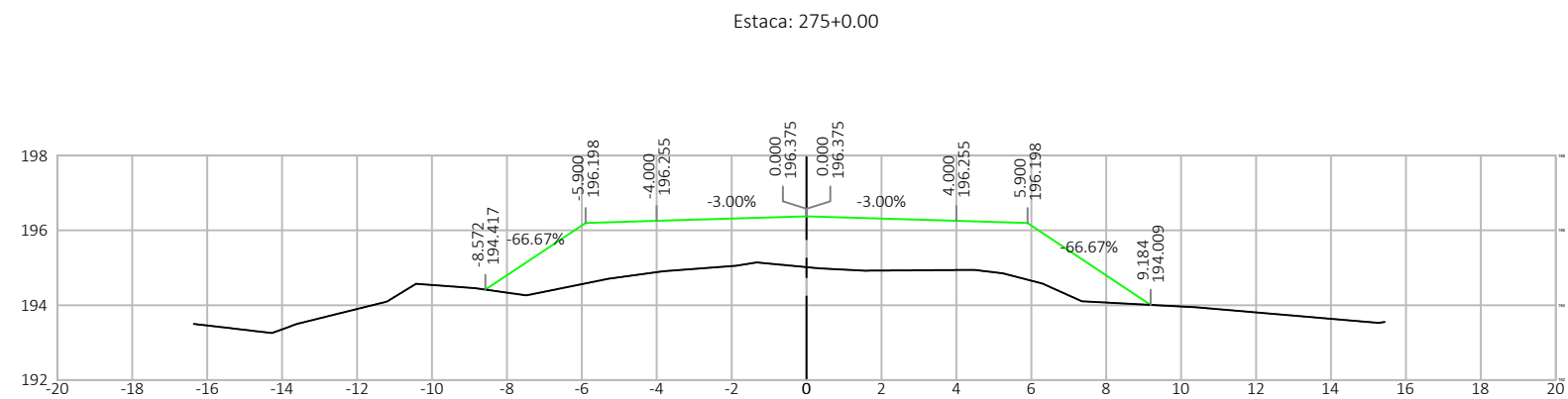
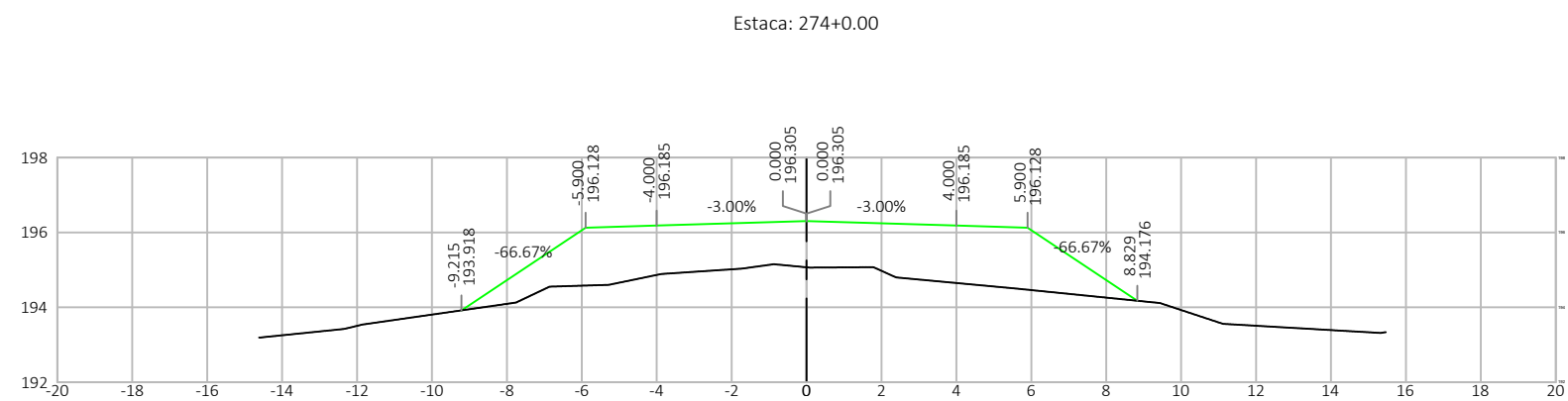
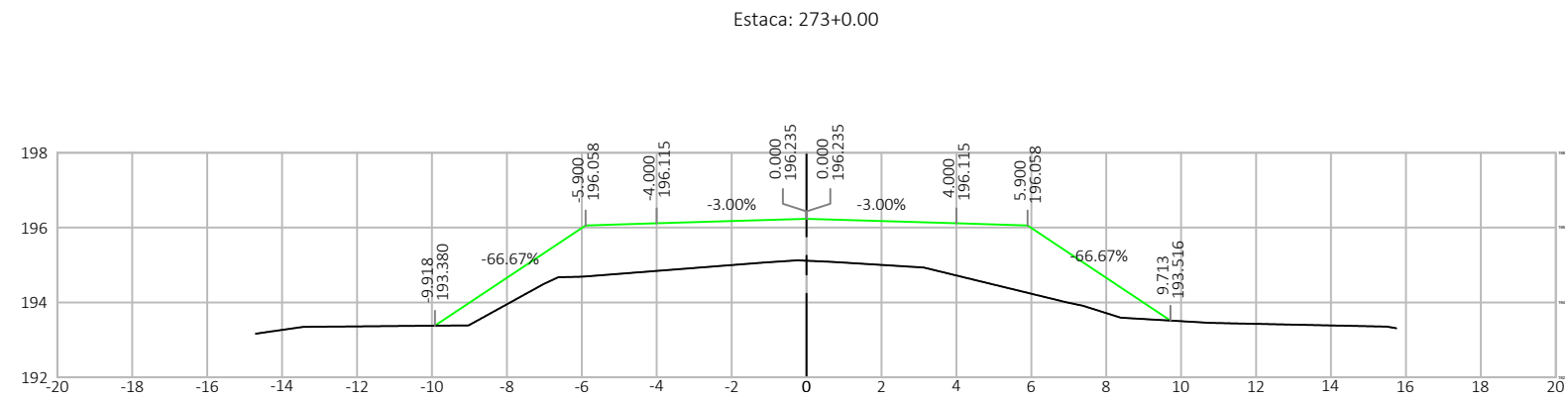
Estaca: 269+0.00





Nº.	DATA	APROVAÇÃO DO DER / RO	AUTORIA	APROVAÇÃO	DOCUMENTO	OBSERVAÇÕES:	<div><div>CONVEXA</div></div> <div>PROJETOS E SERVIÇOS DE ENGENHARIA LTDA</div>	<div><div>GOVERNO DE RONDÔNIA</div></div> <div>DEPARTAMENTO DE ESTRADAS, RODAGENS, INFRAESTRUTURA E SERVIÇOS PÚBLICOS</div>	GOVERNO DO ESTADO DE RONDÔNIA			
DEPARTAMENTO DE ESTRADAS, RODAGENS, INFRAESTRUTURA E SERVIÇOS PÚBLICOS												
REVISÃO, ADEQUAÇÃO E ATUALIZAÇÃO DE PROJETO EXECUTIVO DE ENGENHARIA												
RODOVIA:		RO-010		SEGMENTO:					Estaca 136+0,00 à Estaca 1200+0,00			
TRECHO:		Estaca 136+0,00 (Urupá) – Estaca 2284+0,00 Rua Amapá (Mirante da Serra)							EXTENSÃO:	21,28 km	LOTE:	
TÍTULO:									FOLHA:			
SEÇÕES TRANSVERSAIS DE TERRAPLENAGEM								ESCALA:				

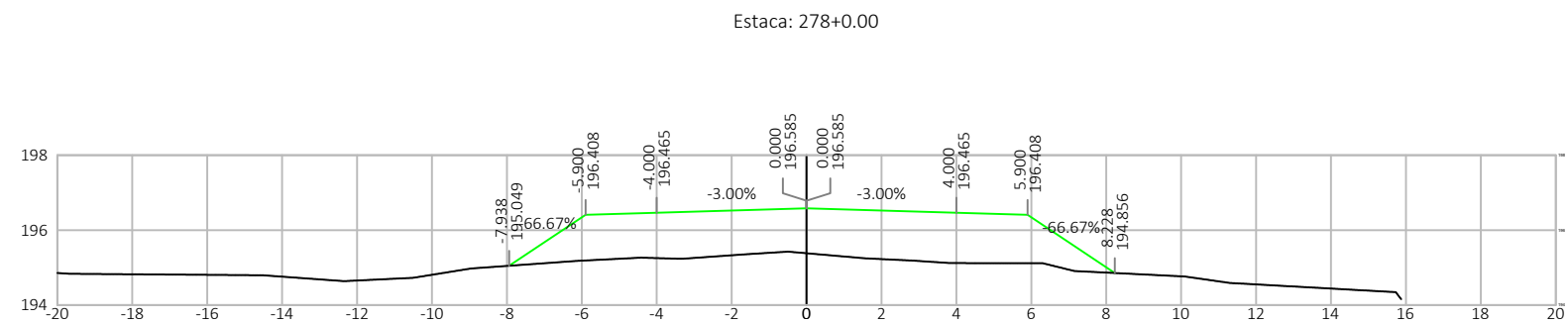
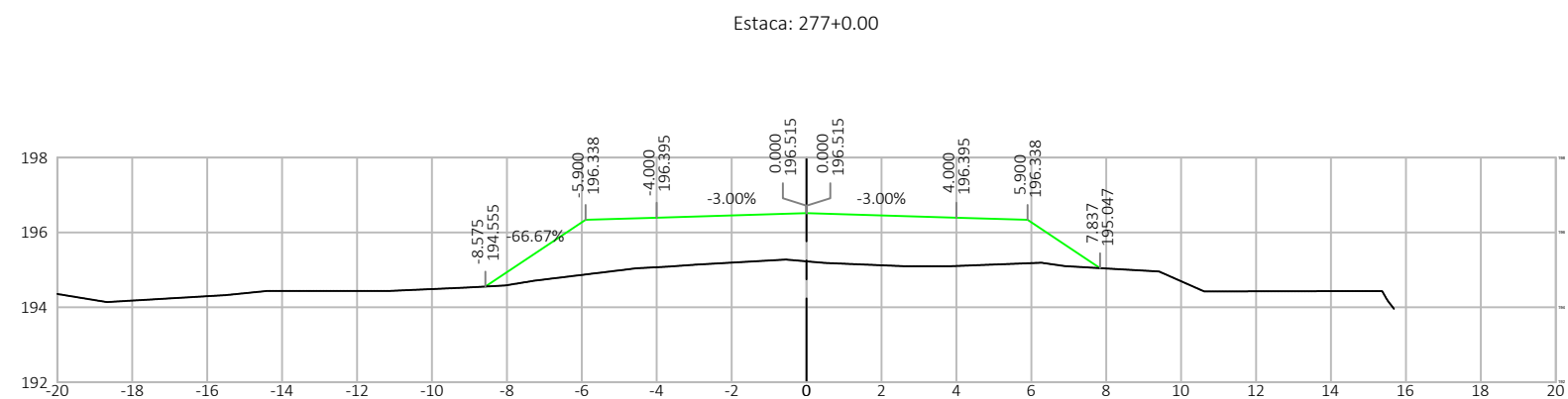
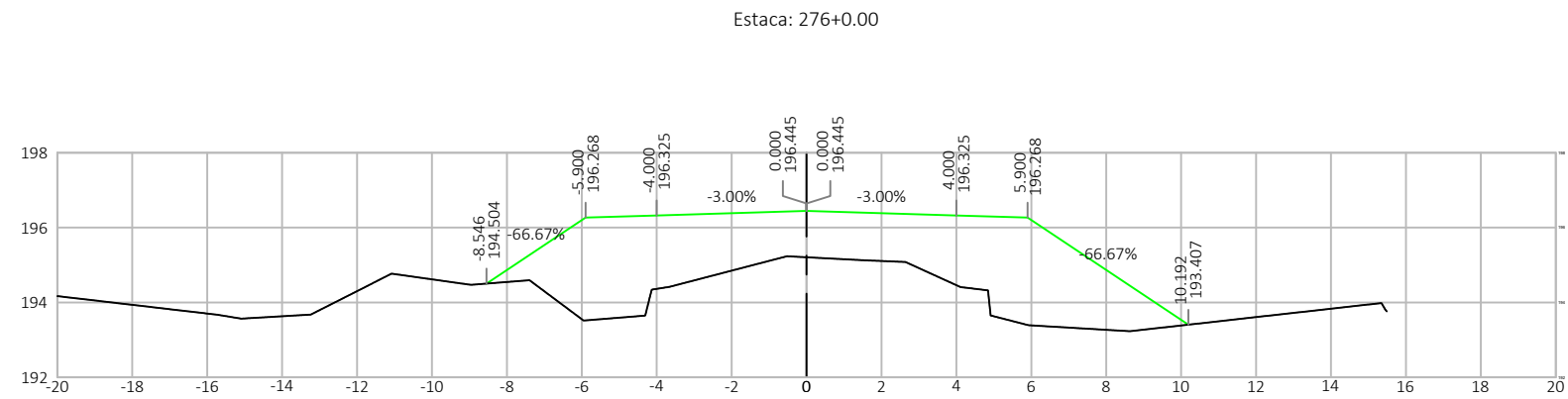




Nº.	DATA	APROVAÇÃO DO DER / RO	AUTORIA	APROVAÇÃO	DOCUMENTO	OBSERVAÇÕES:	 <b>CONVEXA</b> PROJETOS E SERVIÇOS DE ENGENHARIA LTDA	 GOVERNO DE RONDÔNIA DEPARTAMENTO DE ESTRADAS, RODAGENS, INFRAESTRUTURA E SERVIÇOS PÚBLICOS	GOVERNO DO ESTADO DE RONDÔNIA			
									DEPARTAMENTO DE ESTRADAS, RODAGENS, INFRAESTRUTURA E SERVIÇOS PÚBLICOS			
									REVISÃO, ADEQUAÇÃO E ATUALIZAÇÃO DE PROJETO EXECUTIVO DE ENGENHARIA			
									RODOVIA: RO-010	SEGMENTO: Estaca 136+0,00 à Estaca 1200+0,00		
									TRECHO: Estaca 136+0,00 (Urupá) – Estaca 2284+0,00 Rua Amapá (Mirante da Serra)	EXTENSÃO: 21,28 km	LOTE: 01	
									TÍTULO: SEÇÕES TRANSVERSAIS DE TERRAPLENAGEM		FOLHA: ST-54	
								ESCALA: 1:200				

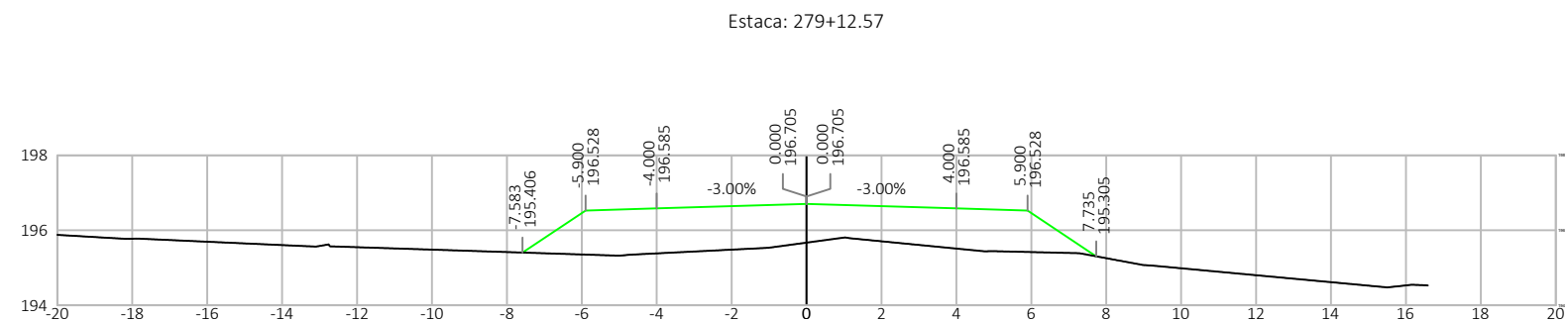
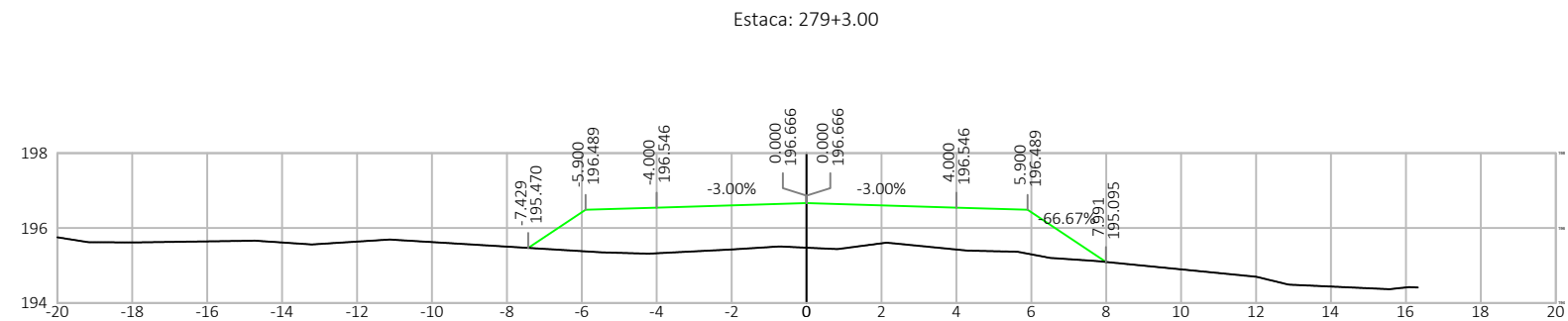
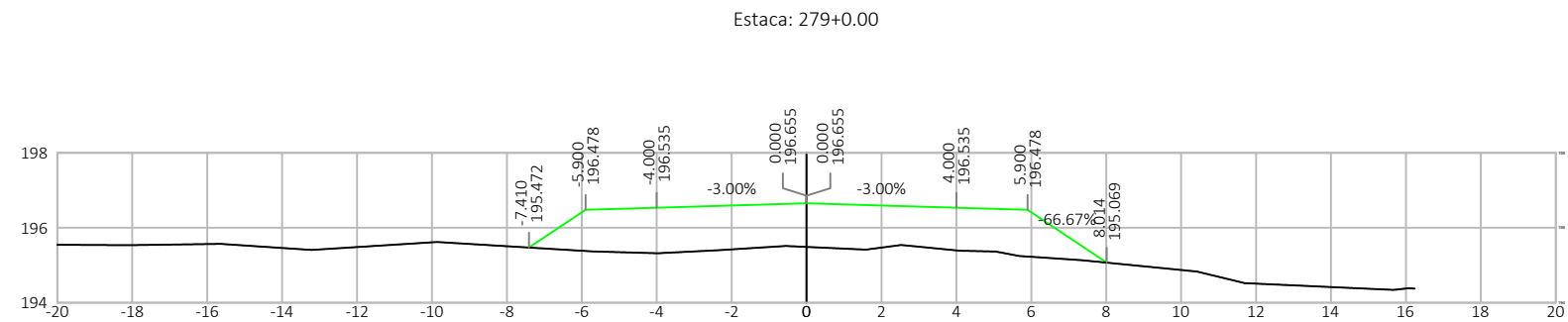




Nº.	DATA	APROVAÇÃO DO DER / RO	AUTORIA	APROVAÇÃO	DOCUMENTO	OBSERVAÇÕES:	 CONVEXA PROJETOS E SERVIÇOS DE ENGENHARIA LTDA	 GOVERNO DE RONDÔNIA DEPARTAMENTO DE ESTRADAS, RODAGENS, INFRAESTRUTURA E SERVIÇOS PÚBLICOS	<table><tr><th colspan="4">GOVERNO DO ESTADO DE RONDÔNIA</th></tr><tr><th colspan="4">DEPARTAMENTO DE ESTRADAS, RODAGENS, INFRAESTRUTURA E SERVIÇOS PÚBLICOS</th></tr><tr><th colspan="4">REVISÃO, ADEQUAÇÃO E ATUALIZAÇÃO DE PROJETO EXECUTIVO DE ENGENHARIA</th></tr><tr><td>RODOVIA:</td><td>RO-010</td><td>SEGMENTO:</td><td>Estaca 136+0,00 à Estaca 1200+0,00</td></tr><tr><td>TRECHO:</td><td>Estaca 136+0,00 (Urupá) – Estaca 2284+0,00 Rua Amapá (Mirante da Serra)</td><td>EXTENSÃO:</td><td>21,28 km</td></tr><tr><td colspan="2">TÍTULO:</td><td colspan="2">SEÇÕES TRANSVERSAIS DE TERRAPLENAGEM</td></tr><tr><td colspan="2"></td><td>LOTE:</td><td>01</td></tr><tr><td colspan="2"></td><td>FOLHA:</td><td>ST-55</td></tr><tr><td colspan="2"></td><td>ESCALA:</td><td>1:200</td></tr></table>	GOVERNO DO ESTADO DE RONDÔNIA				DEPARTAMENTO DE ESTRADAS, RODAGENS, INFRAESTRUTURA E SERVIÇOS PÚBLICOS				REVISÃO, ADEQUAÇÃO E ATUALIZAÇÃO DE PROJETO EXECUTIVO DE ENGENHARIA				RODOVIA:	RO-010	SEGMENTO:	Estaca 136+0,00 à Estaca 1200+0,00	TRECHO:	Estaca 136+0,00 (Urupá) – Estaca 2284+0,00 Rua Amapá (Mirante da Serra)	EXTENSÃO:	21,28 km	TÍTULO:		SEÇÕES TRANSVERSAIS DE TERRAPLENAGEM				LOTE:	01			FOLHA:	ST-55			ESCALA:	1:200
GOVERNO DO ESTADO DE RONDÔNIA																																													
DEPARTAMENTO DE ESTRADAS, RODAGENS, INFRAESTRUTURA E SERVIÇOS PÚBLICOS																																													
REVISÃO, ADEQUAÇÃO E ATUALIZAÇÃO DE PROJETO EXECUTIVO DE ENGENHARIA																																													
RODOVIA:	RO-010	SEGMENTO:	Estaca 136+0,00 à Estaca 1200+0,00																																										
TRECHO:	Estaca 136+0,00 (Urupá) – Estaca 2284+0,00 Rua Amapá (Mirante da Serra)	EXTENSÃO:	21,28 km																																										
TÍTULO:		SEÇÕES TRANSVERSAIS DE TERRAPLENAGEM																																											
		LOTE:	01																																										
		FOLHA:	ST-55																																										
		ESCALA:	1:200																																										



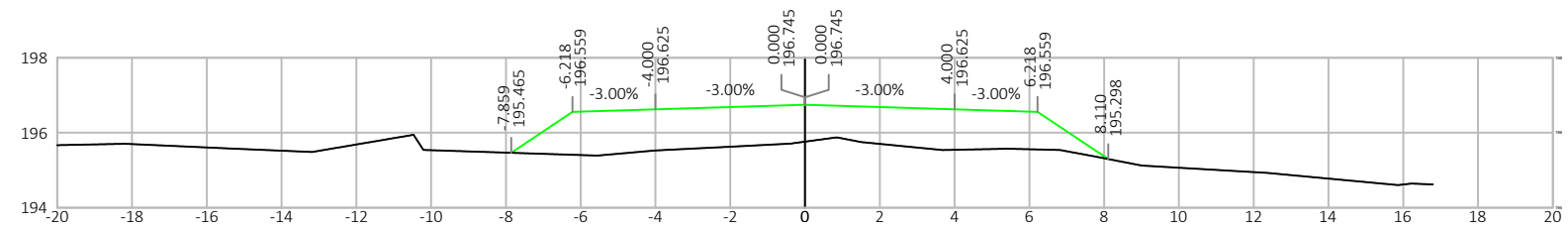


Nº.	DATA	APROVAÇÃO DO DER / RO	AUTORIA	APROVAÇÃO	DOCUMENTO	OBSERVAÇÕES:	<div><p><b>CONVEXA</b></p><p>PROJETOS E SERVIÇOS DE ENGENHARIA LTDA</p></div>	<div><p>GOVERNO DE RONDÔNIA DEPARTAMENTO DE ESTRADAS, RODAGENS, INFRAESTRUTURA E SERVIÇOS PÚBLICOS</p></div>	<table><tr><th colspan="4">GOVERNO DO ESTADO DE RONDÔNIA</th></tr><tr><th colspan="4">DEPARTAMENTO DE ESTRADAS, RODAGENS, INFRAESTRUTURA E SERVIÇOS PÚBLICOS</th></tr><tr><th colspan="4">REVISÃO, ADEQUAÇÃO E ATUALIZAÇÃO DE PROJETO EXECUTIVO DE ENGENHARIA</th></tr><tr><td>RODOVIA:</td><td>RO-010</td><td>SEGMENTO:</td><td>Estaca 136+0,00 à Estaca 1200+0,00</td></tr><tr><td>TRECHO:</td><td>Estaca 136+0,00 (Urupá) – Estaca 2284+0,00 Rua Amapá (Mirante da Serra)</td><td>EXTENSÃO:</td><td>21,28 km</td></tr><tr><td>TÍTULO:</td><td colspan="2">SEÇÕES TRANSVERSAIS DE TERRAPLENAGEM</td><td>LOTE: 01</td></tr><tr><td></td><td colspan="2"></td><td>FOLHA: ST-56</td></tr><tr><td></td><td colspan="2"></td><td>ESCALA: 1:200</td></tr></table>	GOVERNO DO ESTADO DE RONDÔNIA				DEPARTAMENTO DE ESTRADAS, RODAGENS, INFRAESTRUTURA E SERVIÇOS PÚBLICOS				REVISÃO, ADEQUAÇÃO E ATUALIZAÇÃO DE PROJETO EXECUTIVO DE ENGENHARIA				RODOVIA:	RO-010	SEGMENTO:	Estaca 136+0,00 à Estaca 1200+0,00	TRECHO:	Estaca 136+0,00 (Urupá) – Estaca 2284+0,00 Rua Amapá (Mirante da Serra)	EXTENSÃO:	21,28 km	TÍTULO:	SEÇÕES TRANSVERSAIS DE TERRAPLENAGEM		LOTE: 01				FOLHA: ST-56				ESCALA: 1:200
GOVERNO DO ESTADO DE RONDÔNIA																																									
DEPARTAMENTO DE ESTRADAS, RODAGENS, INFRAESTRUTURA E SERVIÇOS PÚBLICOS																																									
REVISÃO, ADEQUAÇÃO E ATUALIZAÇÃO DE PROJETO EXECUTIVO DE ENGENHARIA																																									
RODOVIA:	RO-010	SEGMENTO:	Estaca 136+0,00 à Estaca 1200+0,00																																						
TRECHO:	Estaca 136+0,00 (Urupá) – Estaca 2284+0,00 Rua Amapá (Mirante da Serra)	EXTENSÃO:	21,28 km																																						
TÍTULO:	SEÇÕES TRANSVERSAIS DE TERRAPLENAGEM		LOTE: 01																																						
			FOLHA: ST-56																																						
			ESCALA: 1:200																																						

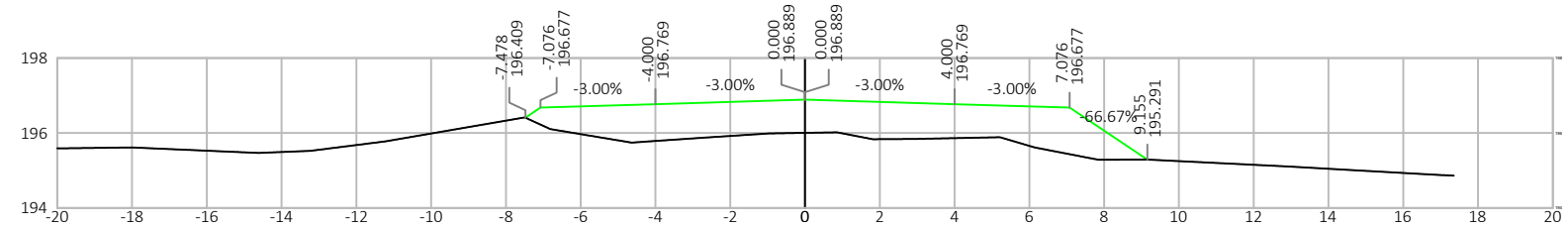


Nº.	DATA	APROVAÇÃO DO DER / RO	AUTORIA	APROVAÇÃO	DOCUMENTO	OBSERVAÇÕES:	<div><p><b>CONVEXA</b></p><p>PROJETOS E SERVIÇOS DE ENGENHARIA LTDA</p></div>	<div><p>GOVERNO DE RONDÔNIA DEPARTAMENTO DE ESTRADAS, RODAGENS, INFRAESTRUTURA E SERVIÇOS PÚBLICOS</p></div>	<table><tr><th colspan="4">GOVERNO DO ESTADO DE RONDÔNIA</th></tr><tr><th colspan="4">DEPARTAMENTO DE ESTRADAS, RODAGENS, INFRAESTRUTURA E SERVIÇOS PÚBLICOS</th></tr><tr><th colspan="4">REVISÃO, ADEQUAÇÃO E ATUALIZAÇÃO DE PROJETO EXECUTIVO DE ENGENHARIA</th></tr><tr><td>RODOVIA:</td><td>RO-010</td><td>SEGMENTO:</td><td>Estaca 136+0,00 à Estaca 1200+0,00</td></tr><tr><td>TRECHO:</td><td>Estaca 136+0,00 (Urupá) – Estaca 2284+0,00 Rua Amapá (Mirante da Serra)</td><td>EXTENSAO:</td><td>21,28 km</td></tr><tr><td colspan="2">TÍTULO:</td><td colspan="2">SEÇÕES TRANSVERSAIS DE TERRAPLENAGEM</td></tr><tr><td colspan="2"></td><td>FOLHA:</td><td>ST-57</td></tr><tr><td colspan="2"></td><td>ESCALA:</td><td>1:200</td></tr></table>	GOVERNO DO ESTADO DE RONDÔNIA				DEPARTAMENTO DE ESTRADAS, RODAGENS, INFRAESTRUTURA E SERVIÇOS PÚBLICOS				REVISÃO, ADEQUAÇÃO E ATUALIZAÇÃO DE PROJETO EXECUTIVO DE ENGENHARIA				RODOVIA:	RO-010	SEGMENTO:	Estaca 136+0,00 à Estaca 1200+0,00	TRECHO:	Estaca 136+0,00 (Urupá) – Estaca 2284+0,00 Rua Amapá (Mirante da Serra)	EXTENSAO:	21,28 km	TÍTULO:		SEÇÕES TRANSVERSAIS DE TERRAPLENAGEM				FOLHA:	ST-57			ESCALA:	1:200
GOVERNO DO ESTADO DE RONDÔNIA																																									
DEPARTAMENTO DE ESTRADAS, RODAGENS, INFRAESTRUTURA E SERVIÇOS PÚBLICOS																																									
REVISÃO, ADEQUAÇÃO E ATUALIZAÇÃO DE PROJETO EXECUTIVO DE ENGENHARIA																																									
RODOVIA:	RO-010	SEGMENTO:	Estaca 136+0,00 à Estaca 1200+0,00																																						
TRECHO:	Estaca 136+0,00 (Urupá) – Estaca 2284+0,00 Rua Amapá (Mirante da Serra)	EXTENSAO:	21,28 km																																						
TÍTULO:		SEÇÕES TRANSVERSAIS DE TERRAPLENAGEM																																							
		FOLHA:	ST-57																																						
		ESCALA:	1:200																																						

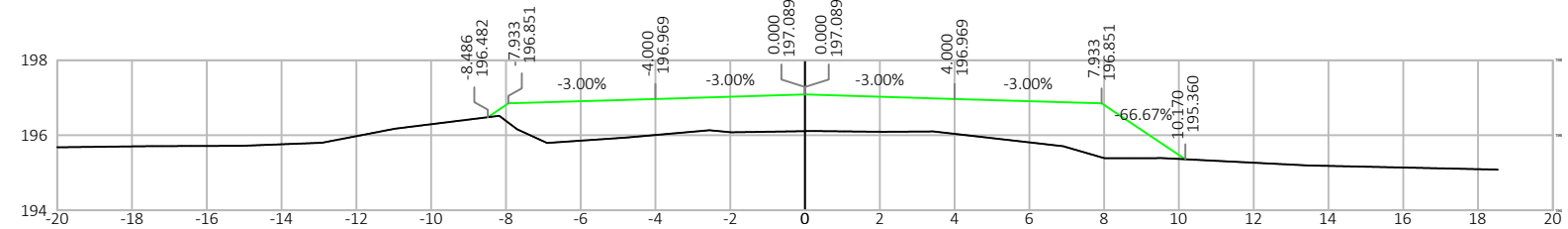
Estaca: 280+0.00








Estaca: 281+0.00





Estaca: 282+0.00

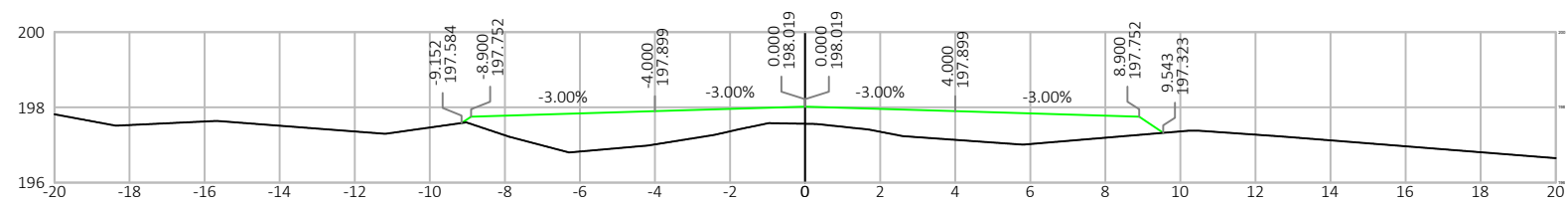


Nº.	DATA	APROVAÇÃO DO DER / RO	AUTORIA	APROVAÇÃO	DOCUMENTO	OBSERVAÇÕES:	 PROJETOS E SERVIÇOS DE ENGENHARIA LTDA	 GOVERNO DE RONDÔNIA DEPARTAMENTO DE ESTRADAS, RODAGENS, INFRAESTRUTURA E SERVIÇOS PÚBLICOS	GOVERNO DO ESTADO DE RONDÔNIA				
DEPARTAMENTO DE ESTRADAS, RODAGENS, INFRAESTRUTURA E SERVIÇOS PÚBLICOS													
REVISÃO, ADEQUAÇÃO E ATUALIZAÇÃO DE PROJETO EXECUTIVO DE ENGENHARIA													
RODOVIA:		RO-010		SEGMENTO:					Estaca 136+0,00 à Estaca 1200+0,00				
TRECHO:		Estaca 136+0,00 (Urupá) – Estaca 2284+0,00 Rua Amapá (Mirante da Serra)							EXTENSÃO:		21,28 km	LOTE:	01
TÍTULO:		SEÇÕES TRANSVERSAIS DE TERRAPLENAGEM							FOLHA:		ST-58	ESCALA:	1:200

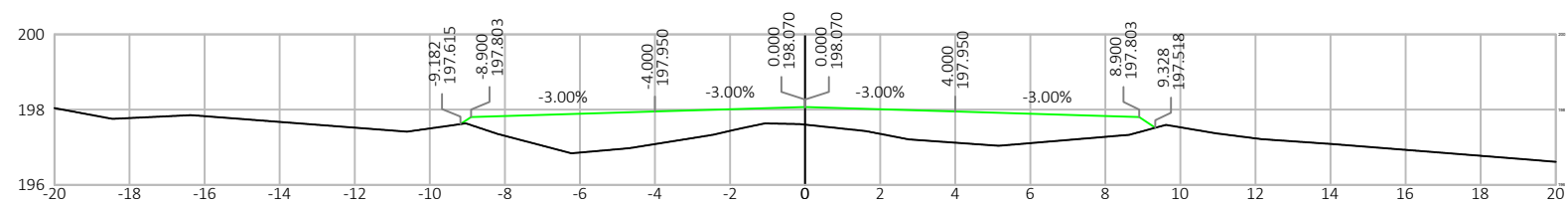


Nº.	DATA	APROVAÇÃO DO DER / RO	AUTORIA	APROVAÇÃO	DOCUMENTO	OBSERVAÇÕES:	 PROJETOS E SERVIÇOS DE ENGENHARIA LTDA	 GOVERNO DE RONDÔNIA DEPARTAMENTO DE ESTRADAS, RODAGENS, INFRAESTRUTURA E SERVIÇOS PÚBLICOS	<table><tr><th colspan="4">GOVERNO DO ESTADO DE RONDÔNIA</th></tr><tr><th colspan="4">DEPARTAMENTO DE ESTRADAS, RODAGENS, INFRAESTRUTURA E SERVIÇOS PÚBLICOS</th></tr><tr><th colspan="4">REVISÃO, ADEQUAÇÃO E ATUALIZAÇÃO DE PROJETO EXECUTIVO DE ENGENHARIA</th></tr><tr><td>RODOVIA:</td><td>RO-010</td><td>SEGMENTO:</td><td>Estaca 136+0,00 à Estaca 1200+0,00</td></tr><tr><td>TRECHO:</td><td>Estaca 136+0,00 (Urupá) – Estaca 2284+0,00 Rua Amapá (Mirante da Serra)</td><td>EXTENSAO:</td><td>21,28 km</td></tr><tr><td>TÍTULO:</td><td colspan="2">SEÇÕES TRANSVERSAIS DE TERRAPLENAGEM</td><td>LOTE: 01</td></tr><tr><td></td><td></td><td></td><td>FOLHA: ST-59</td></tr><tr><td></td><td></td><td></td><td>ESCALA: 1:200</td></tr></table>	GOVERNO DO ESTADO DE RONDÔNIA				DEPARTAMENTO DE ESTRADAS, RODAGENS, INFRAESTRUTURA E SERVIÇOS PÚBLICOS				REVISÃO, ADEQUAÇÃO E ATUALIZAÇÃO DE PROJETO EXECUTIVO DE ENGENHARIA				RODOVIA:	RO-010	SEGMENTO:	Estaca 136+0,00 à Estaca 1200+0,00	TRECHO:	Estaca 136+0,00 (Urupá) – Estaca 2284+0,00 Rua Amapá (Mirante da Serra)	EXTENSAO:	21,28 km	TÍTULO:	SEÇÕES TRANSVERSAIS DE TERRAPLENAGEM		LOTE: 01				FOLHA: ST-59				ESCALA: 1:200
GOVERNO DO ESTADO DE RONDÔNIA																																									
DEPARTAMENTO DE ESTRADAS, RODAGENS, INFRAESTRUTURA E SERVIÇOS PÚBLICOS																																									
REVISÃO, ADEQUAÇÃO E ATUALIZAÇÃO DE PROJETO EXECUTIVO DE ENGENHARIA																																									
RODOVIA:	RO-010	SEGMENTO:	Estaca 136+0,00 à Estaca 1200+0,00																																						
TRECHO:	Estaca 136+0,00 (Urupá) – Estaca 2284+0,00 Rua Amapá (Mirante da Serra)	EXTENSAO:	21,28 km																																						
TÍTULO:	SEÇÕES TRANSVERSAIS DE TERRAPLENAGEM		LOTE: 01																																						
			FOLHA: ST-59																																						
			ESCALA: 1:200																																						

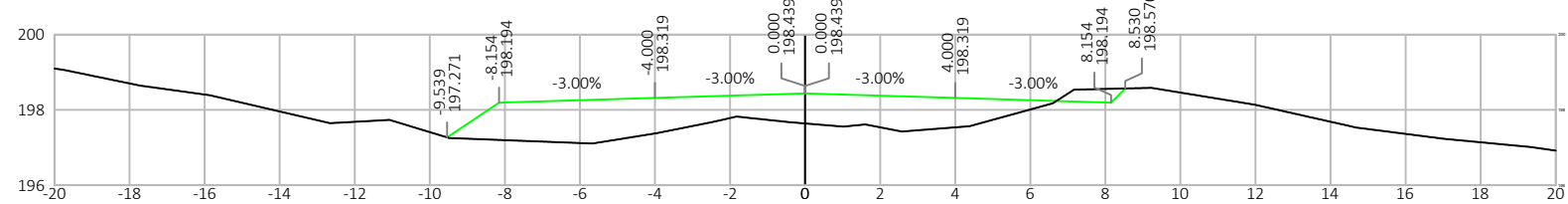
Estaca: 285+0.00





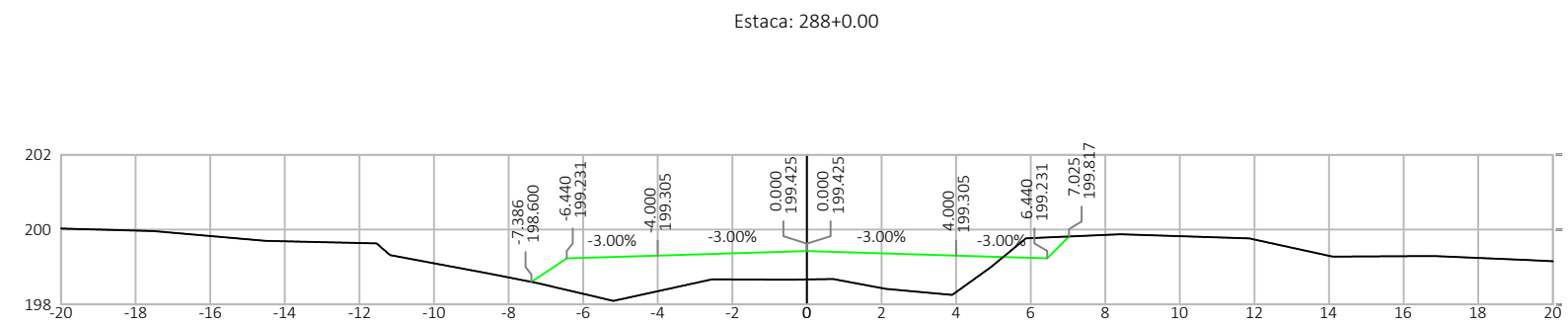
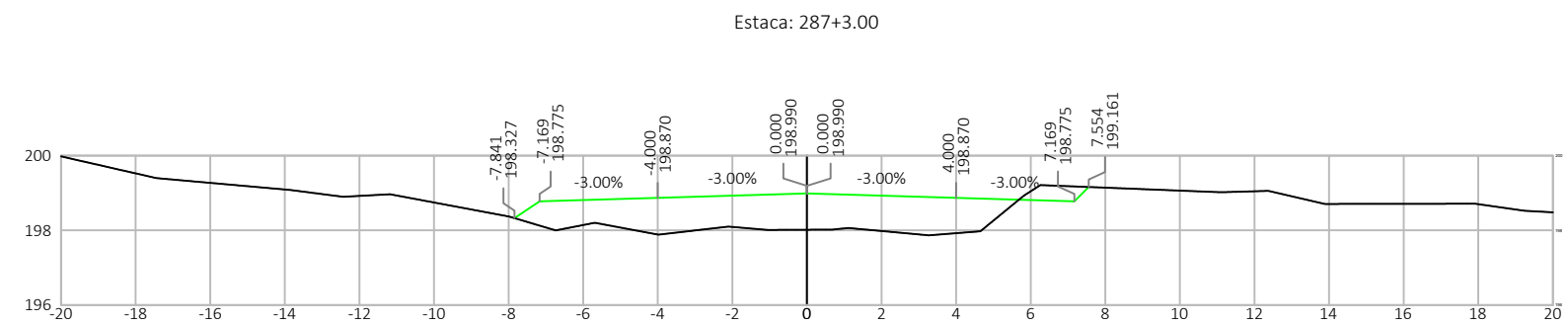
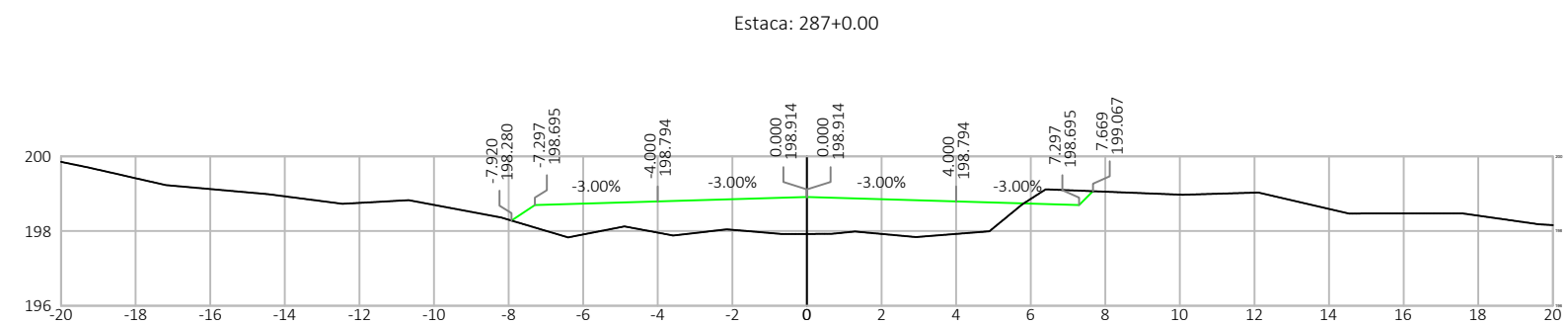
Estaca: 285+2.60





Estaca: 286+0.00

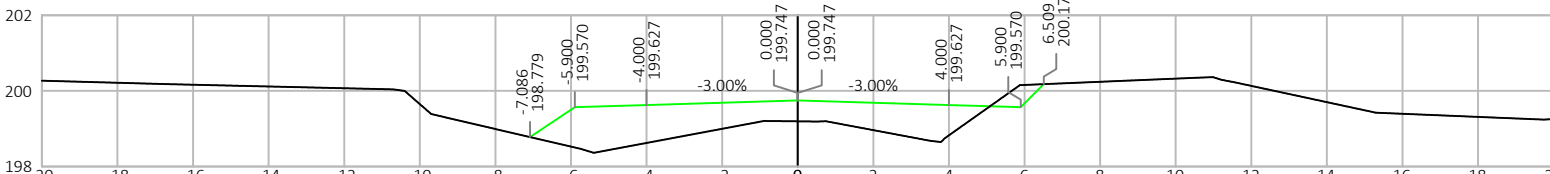


Nº.	DATA	APROVAÇÃO DO DER / RO	AUTORIA	APROVAÇÃO	DOCUMENTO	OBSERVAÇÕES:	 CONVEXA PROJETOS E SERVIÇOS DE ENGENHARIA LTDA	 GOVERNO DE RONDÔNIA DEPARTAMENTO DE ESTRADAS, RODAGENS, INFRAESTRUTURA E SERVIÇOS PÚBLICOS	GOVERNO DO ESTADO DE RONDÔNIA						
									DEPARTAMENTO DE ESTRADAS, RODAGENS, INFRAESTRUTURA E SERVIÇOS PÚBLICOS						
									REVISÃO, ADEQUAÇÃO E ATUALIZAÇÃO DE PROJETO EXECUTIVO DE ENGENHARIA						
									RODOVIA:	RO-010	SEGMENTO:	Estaca 136+0,00 à Estaca 1200+0,00			
									TRECHO:	Estaca 136+0,00 (Urupá) – Estaca 2284+0,00 Rua Amapá (Mirante da Serra)		EXTENSÃO:	21,28 km	LOTE:	01
									TÍTULO:	SEÇÕES TRANSVERSAIS DE TERRAPLENAGEM				FOLHA:	ST-60
														ESCALA:	1:200

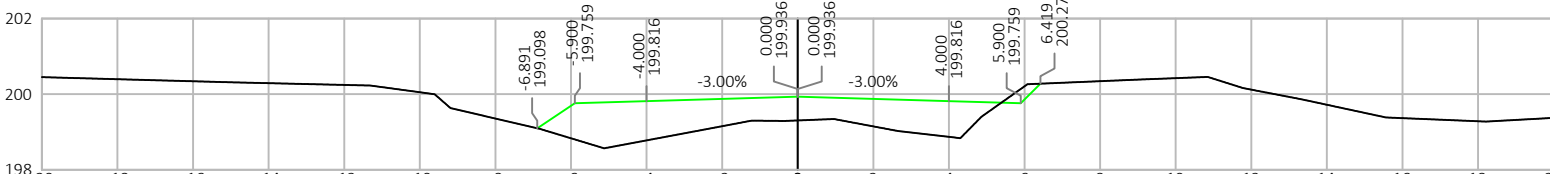


Nº.	DATA	APROVAÇÃO DO DER / RO	AUTORIA	APROVAÇÃO	DOCUMENTO	OBSERVAÇÕES:	 CONVEXA PROJETOS E SERVIÇOS DE ENGENHARIA LTDA	 GOVERNO DE RONDÔNIA DEPARTAMENTO DE ESTRADAS, RODAGENS, INFRAESTRUTURA E SERVIÇOS PÚBLICOS	GOVERNO DO ESTADO DE RONDÔNIA			
									DEPARTAMENTO DE ESTRADAS, RODAGENS, INFRAESTRUTURA E SERVIÇOS PÚBLICOS			
									REVISÃO, ADEQUAÇÃO E ATUALIZAÇÃO DE PROJETO EXECUTIVO DE ENGENHARIA			
									RODOVIA: RO-010	SEGMENTO: Estaca 136+0,00 à Estaca 1200+0,00		
									TRECHO: Estaca 136+0,00 (Urupá) – Estaca 2284+0,00 Rua Amapá (Mirante da Serra)	EXTENSÃO: 21,28 km	LOTE: 01	FOLHA: ST-61
							TÍTULO: SEÇÕES TRANSVERSAIS DE TERRAPLENAGEM		ESCALA: 1:200			

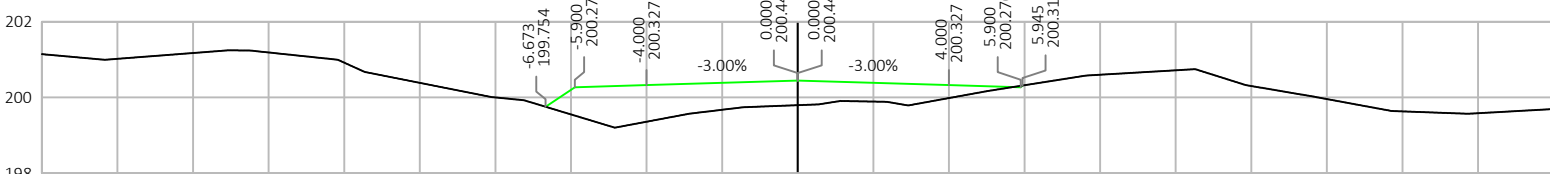
Estaca: 288+12.6





Estaca: 289+0.0

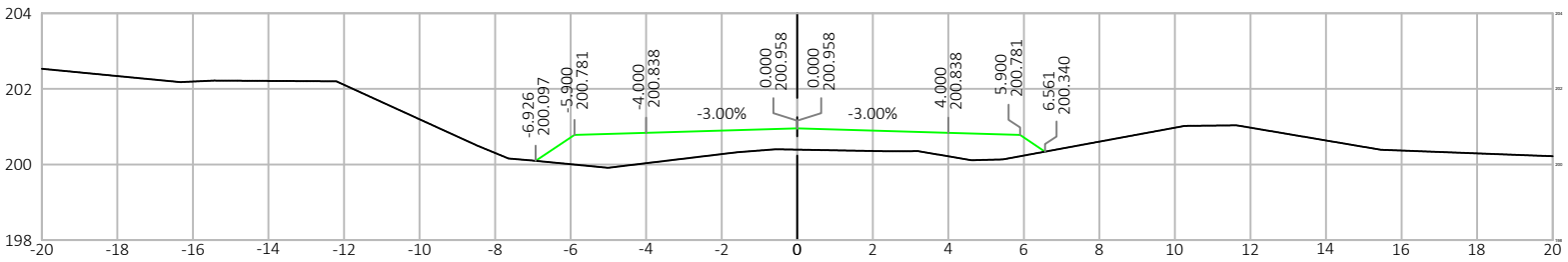


Estaca: 290+0.0

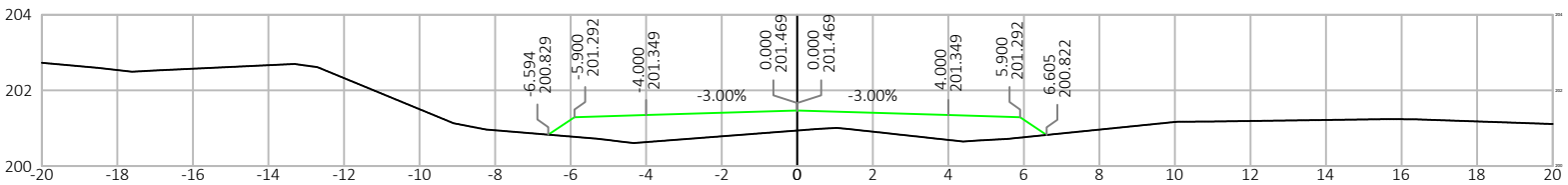


Nº.	DATA	APROVAÇÃO DO DER / RO	AUTORIA	APROVAÇÃO	DOCUMENTO	OBSERVAÇÕES:	 PROJETO E SERVIÇOS DE ENGENHARIA LTDA	 GOVERNO DE RONDÔNIA DEPARTAMENTO DE ESTRADAS, RODAGENS, INFRAESTRUTURA E SERVIÇOS PÚBLICOS	GOVERNO DO ESTADO DE RONDÔNIA DEPARTAMENTO DE ESTRADAS, RODAGENS, INFRAESTRUTURA E SERVIÇOS PÚBLICOS REVISÃO, ADEQUAÇÃO E ATUALIZAÇÃO DE PROJETO EXECUTIVO DE ENGENHARIA
									RODOVIA: RO-010      SEGMENTO: Estaca 136+0,00 à Estaca 1200+0,00 TRECHO: Estaca 136+0,00 (Urupá) – Estaca 2284+0,00 Rua Amapá (Mirante da Serra)      EXTENSÃO: 21,28 km      LOTE: 01 TÍTULO: SEÇÕES TRANSVERSAIS DE TERRAPLENAGEM      FOLHA: ST-62      ESCALA: 1:200

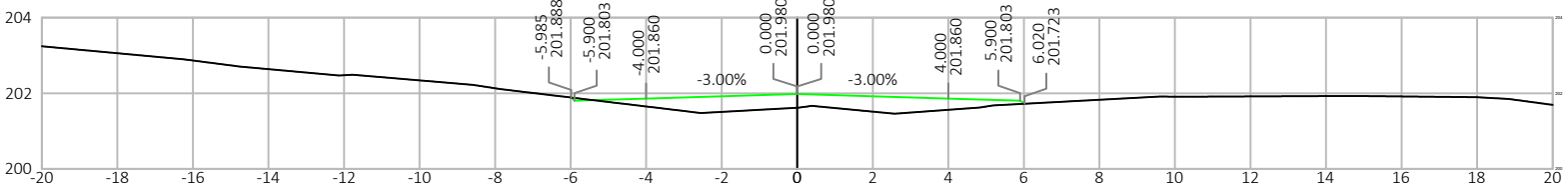
Estaca: 291+0.00





Estaca: 292+0.00

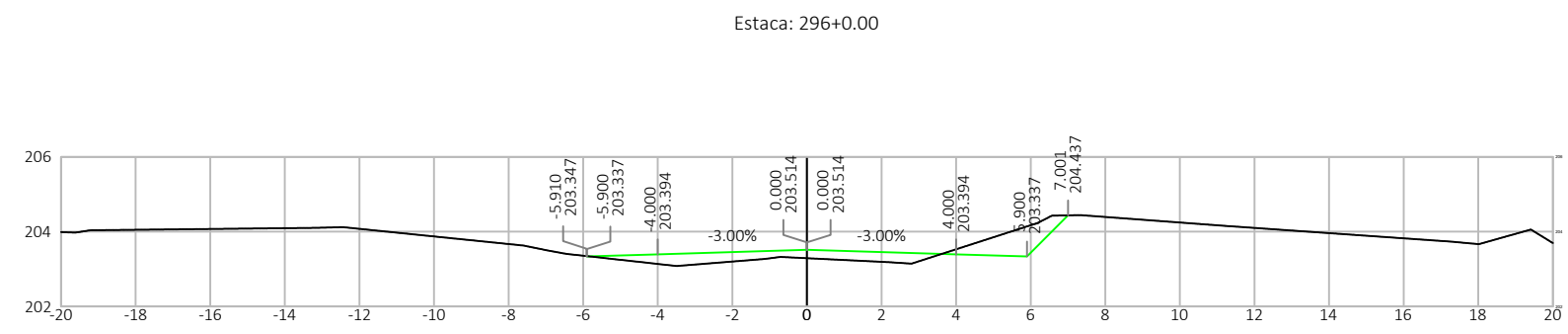
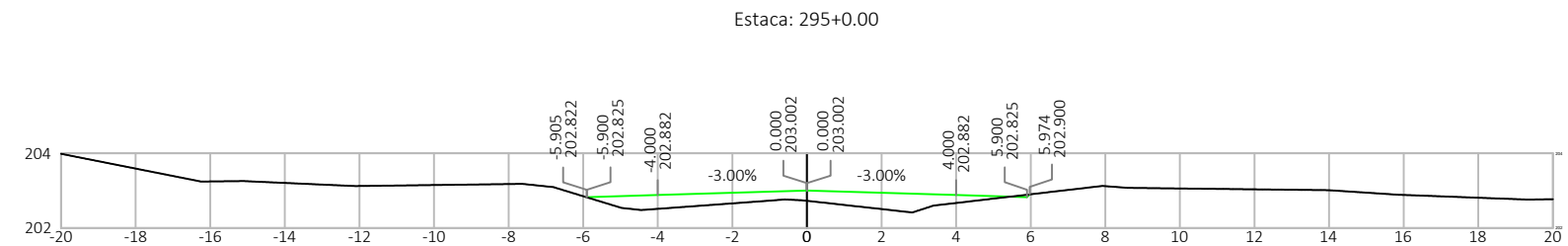
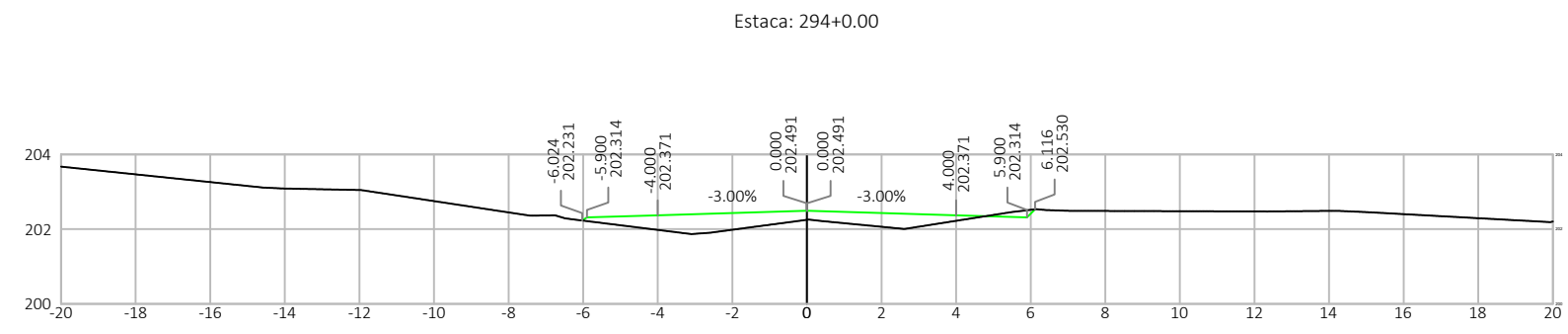




Estaca: 293+0.00



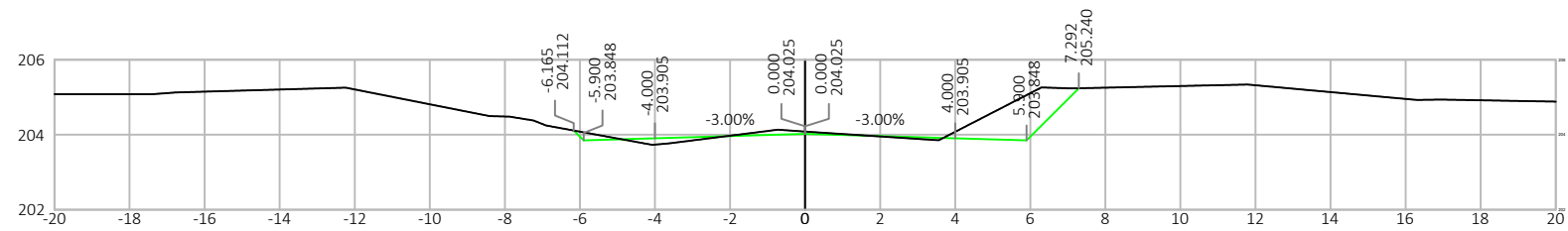
Nº.	DATA	APROVAÇÃO DO DER / RO	AUTORIA	APROVAÇÃO	DOCUMENTO	OBSERVAÇÕES:	 CONVEXA PROJETOS E SERVIÇOS DE ENGENHARIA LTDA	 GOVERNO DE RONDÔNIA DEPARTAMENTO DE ESTRADAS, RODAGENS, INFRAESTRUTURA E SERVIÇOS PÚBLICOS	GOVERNO DO ESTADO DE RONDÔNIA					
									DEPARTAMENTO DE ESTRADAS, RODAGENS, INFRAESTRUTURA E SERVIÇOS PÚBLICOS					
									REVISÃO, ADEQUAÇÃO E ATUALIZAÇÃO DE PROJETO EXECUTIVO DE ENGENHARIA					
									RODOVIA:	RO-010	SEGMENTO:	Estaca 136+0,00 à Estaca 1200+0,00		
									TRECHO:	Estaca 136+0,00 (Urupá) – Estaca 2284+0,00 Rua Amapá (Mirante da Serra)		EXTENSÃO:	21,28 km	LOTE:
									TÍTULO:	SEÇÕES TRANSVERSAIS DE TERRAPLENAGEM			FOLHA:	ST-63
												ESCALA:	1:200	



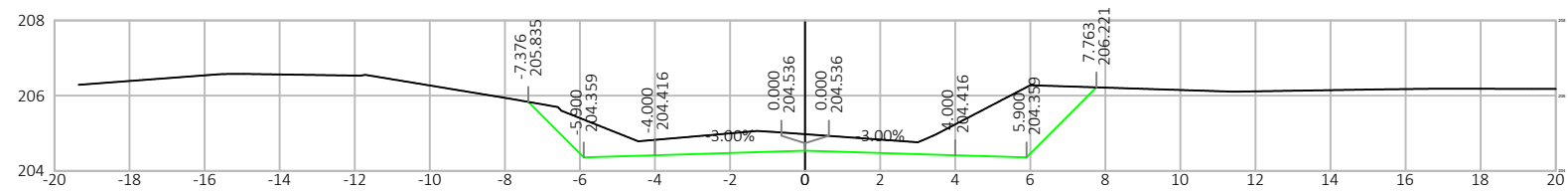


Nº.	DATA	APROVAÇÃO DO DER / RO	AUTORIA	APROVAÇÃO	DOCUMENTO	OBSERVAÇÕES:	 PROJETOS E SERVIÇOS DE ENGENHARIA LTDA	 GOVERNO DE RONDÔNIA DEPARTAMENTO DE ESTRADAS, RODAGENS, INFRAESTRUTURA E SERVIÇOS PÚBLICOS	GOVERNO DO ESTADO DE RONDÔNIA						
									DEPARTAMENTO DE ESTRADAS, RODAGENS, INFRAESTRUTURA E SERVIÇOS PÚBLICOS						
									REVISÃO, ADEQUAÇÃO E ATUALIZAÇÃO DE PROJETO EXECUTIVO DE ENGENHARIA						
									RODOVIA:	RO-010	SEGMENTO:	Estaca 136+0,00 à Estaca 1200+0,00			
									TRECHO:	Estaca 136+0,00 (Urupá) – Estaca 2284+0,00 Rua Amapá (Mirante da Serra)		EXTENSÃO:	21,28 km	LOTE:	01
									TÍTULO:	SEÇÕES TRANSVERSAIS DE TERRAPLENAGEM				FOLHA:	ST-64
														ESCALA:	1:200

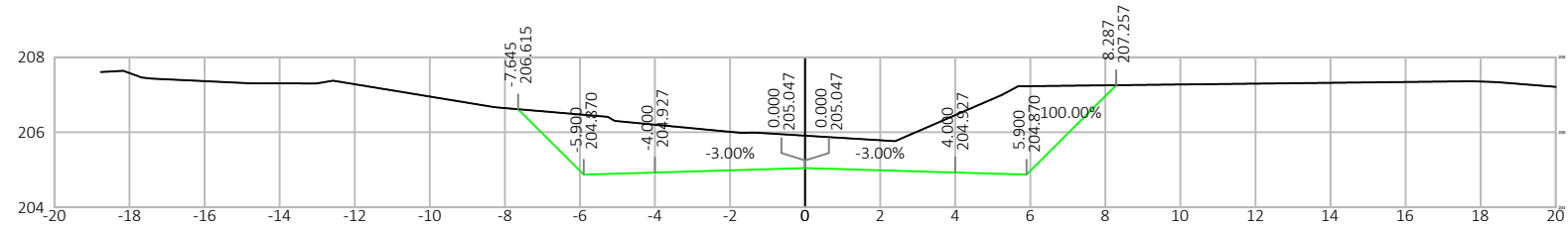
Estaca: 297+0.00





Estaca: 298+0.00

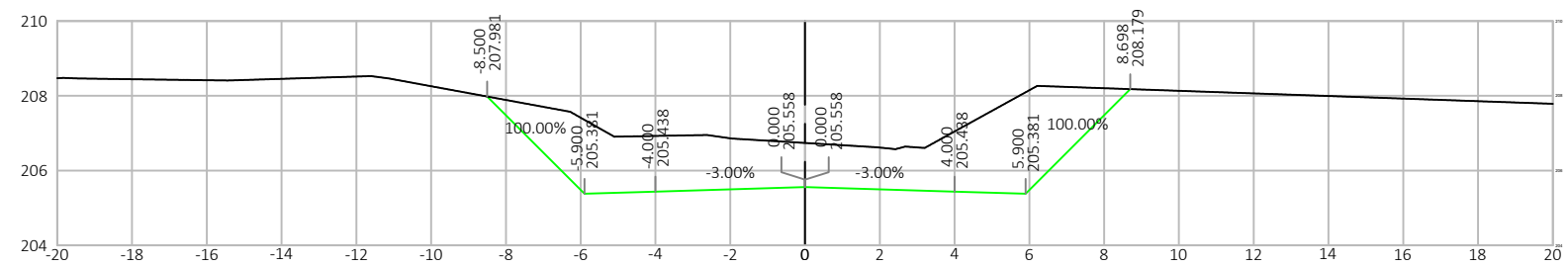


Estaca: 299+0.00

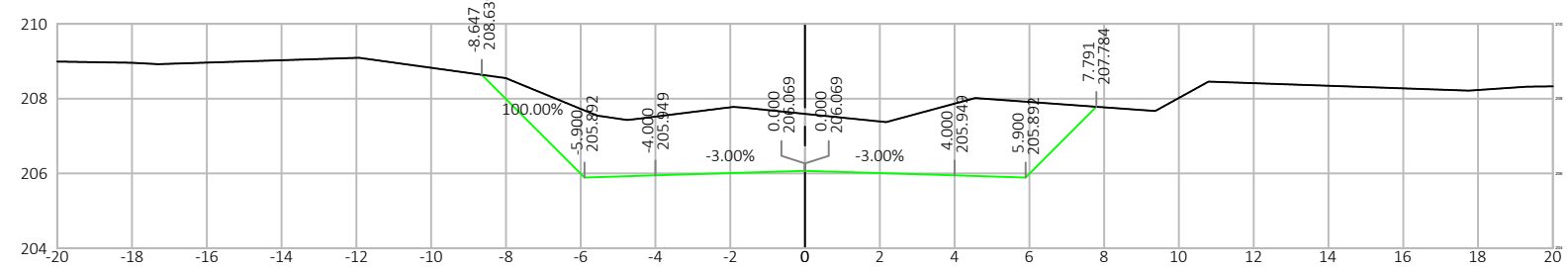


Nº.	DATA	APROVAÇÃO DO DER / RO	AUTORIA	APROVAÇÃO	DOCUMENTO	OBSERVAÇÕES:	 <div>CONVEXA</div> <div>PROJETOS E SERVIÇOS DE ENGENHARIA LTDA</div>	 <div>GOVERNO DE RONDÔNIA DEPARTAMENTO DE ESTRADAS, RODAGENS, INFRAESTRUTURA E SERVIÇOS PÚBLICOS</div>	GOVERNO DO ESTADO DE RONDÔNIA				
DEPARTAMENTO DE ESTRADAS, RODAGENS, INFRAESTRUTURA E SERVIÇOS PÚBLICOS													
REVISÃO, ADEQUAÇÃO E ATUALIZAÇÃO DE PROJETO EXECUTIVO DE ENGENHARIA													
RODOVIA:		RO-010		SEGMENTO:					Estaca 136+0,00 à Estaca 1200+0,00				
TRECHO:		Estaca 136+0,00 (Urupá) – Estaca 2284+0,00 Rua Amapá (Mirante da Serra)			EXTENSÃO:				21,28 km	LOTE:	01		
TÍTULO:									SEÇÕES TRANSVERSAIS DE TERRAPLENAGEM			FOLHA:	ST-65
												ESCALA:	1:200

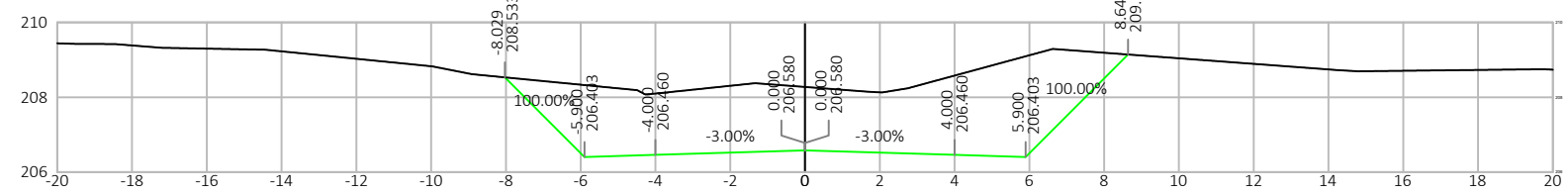
Estaca: 300+0.00








Estaca: 301+0.00





Estaca: 302+0.00

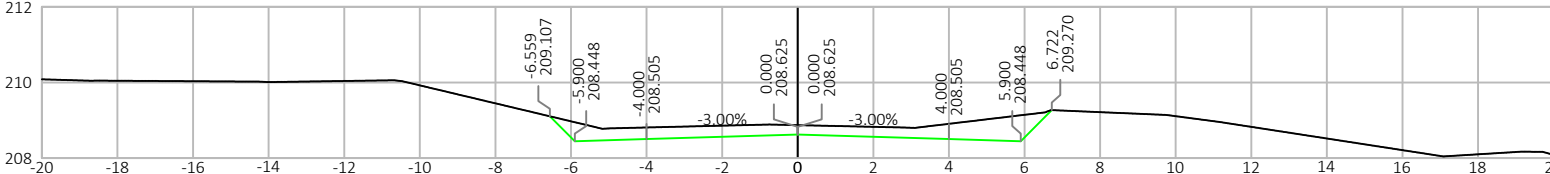


Nº.	DATA	APROVAÇÃO DO DER / RO	AUTORIA	APROVAÇÃO	DOCUMENTO	OBSERVAÇÕES:	 PROJETOS E SERVIÇOS DE ENGENHARIA LTDA	 GOVERNO DE RONDÔNIA DEPARTAMENTO DE ESTRADAS, RODAGENS, INFRAESTRUTURA E SERVIÇOS PÚBLICOS	GOVERNO DO ESTADO DE RONDÔNIA						
									DEPARTAMENTO DE ESTRADAS, RODAGENS, INFRAESTRUTURA E SERVIÇOS PÚBLICOS						
									REVISÃO, ADEQUAÇÃO E ATUALIZAÇÃO DE PROJETO EXECUTIVO DE ENGENHARIA						
									RODOVIA:	RO-010	SEGMENTO:	Estaca 136+0,00 à Estaca 1200+0,00			
									TRECHO:	Estaca 136+0,00 (Urupá) – Estaca 2284+0,00 Rua Amapá (Mirante da Serra)		EXTENSÃO:	21,28 km	LOTE:	01
									TÍTULO:	SEÇÕES TRANSVERSAIS DE TERRAPLENAGEM				FOLHA:	ST-66
														ESCALA:	1:200

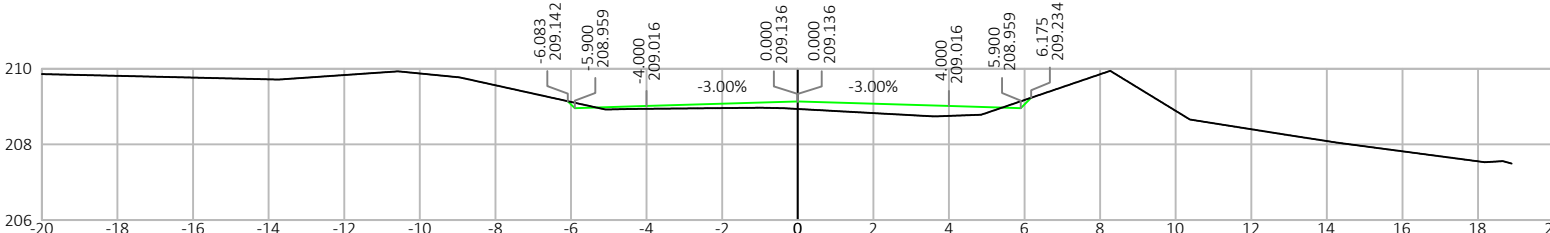


Nº.	DATA	APROVAÇÃO DO DER / RO	AUTORIA	APROVAÇÃO	DOCUMENTO	OBSERVAÇÕES:
						<div style="display: flex; justify-content: space-around; align-items: center;">   <div style="text-align: right;"> <p><b>GOVERNO DO ESTADO DE RONDÔNIA</b></p> <p>DEPARTAMENTO DE ESTRADAS, RODAGENS, INFRAESTRUTURA E SERVIÇOS PÚBLICOS</p> <p>REVISÃO, ADEQUAÇÃO E ATUALIZAÇÃO DE PROJETO EXECUTIVO DE ENGENHARIA</p> <p>RODOVIA: RO-010      SEGMENTO: Estaca 136+0,00 à Estaca 1200+0,00</p> <p>TRECHO: Estaca 136+0,00 (Urupá) – Estaca 2284+0,00 Rua Amapá (Mirante da Serra)      EXTENSÃO: 21,28 km      LOTE: 01</p> <p>TÍTULO: SEÇÕES TRANSVERSAIS DE TERRAPLENAGEM      FOLHA: ST-67</p> <p>ESCALA: 1:200</p> </div> </div>

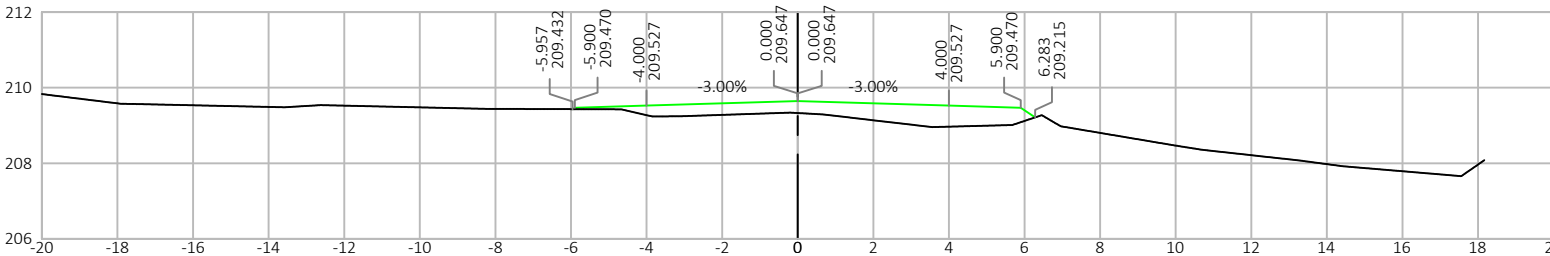
Estaca: 306+0.0





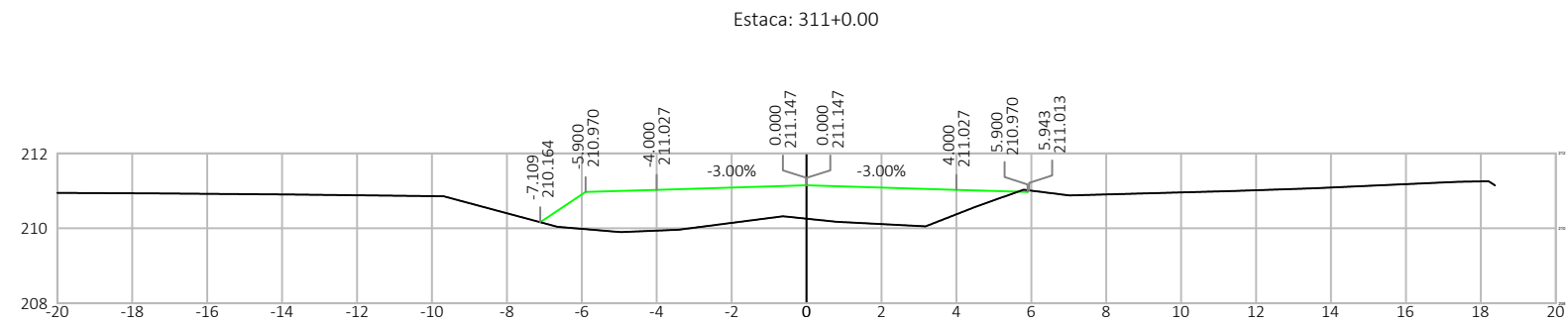
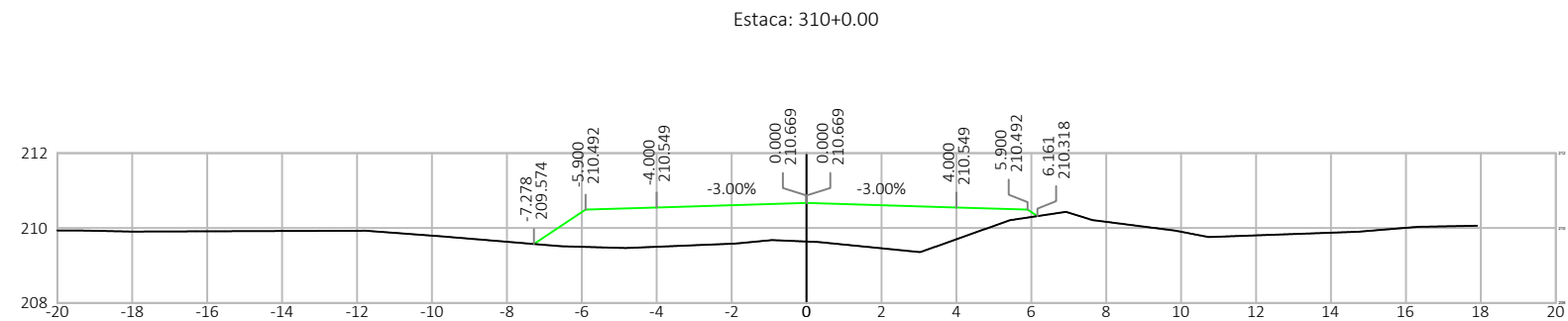
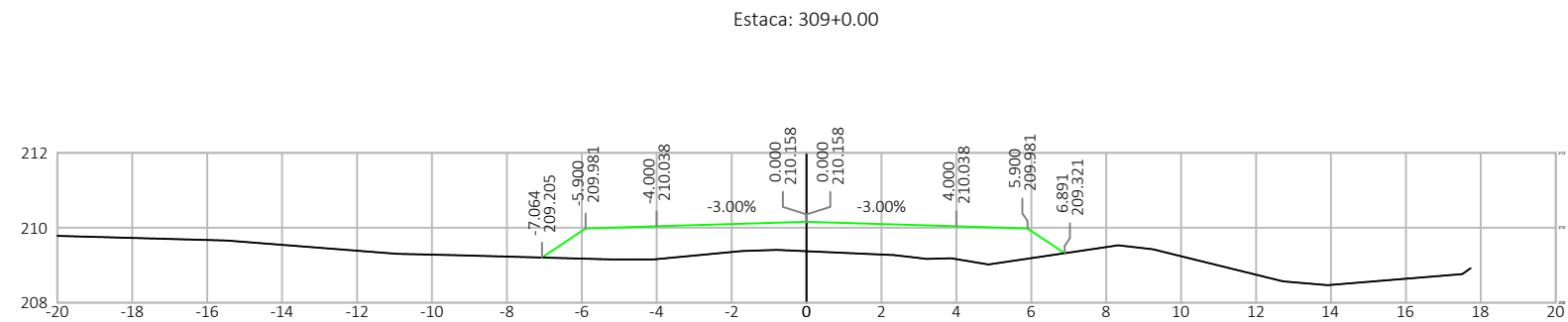
Estaca: 307+0.0





Estaca: 308+0.0

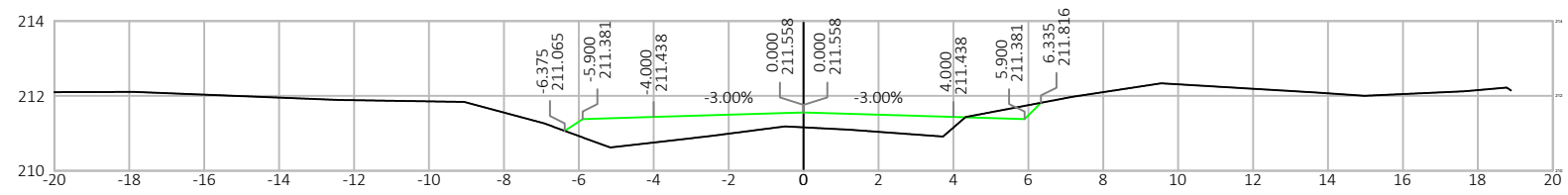


Nº.	DATA	APROVAÇÃO DO DER / RO	AUTORIA	APROVAÇÃO	DOCUMENTO	OBSERVAÇÕES:	 PROJETOS E SERVIÇOS DE ENGENHARIA LTDA	 GOVERNO DE RONDÔNIA DEPARTAMENTO DE ESTRADAS, RODAGENS, INFRAESTRUTURA E SERVIÇOS PÚBLICOS	<table><tr><th colspan="4">GOVERNO DO ESTADO DE RONDÔNIA</th></tr><tr><th colspan="4">DEPARTAMENTO DE ESTRADAS, RODAGENS, INFRAESTRUTURA E SERVIÇOS PÚBLICOS</th></tr><tr><th colspan="4">REVISÃO, ADEQUAÇÃO E ATUALIZAÇÃO DE PROJETO EXECUTIVO DE ENGENHARIA</th></tr><tr><td>RODOVIA:</td><td>RO-010</td><td>SEGMENTO:</td><td>Estaca 136+0,00 à Estaca 1200+0,00</td></tr><tr><td>TRECHO:</td><td>Estaca 136+0,00 (Urupá) – Estaca 2284+0,00 Rua Amapá (Mirante da Serra)</td><td>EXTENSÃO:</td><td>21,28 km</td></tr><tr><td colspan="2">TÍTULO:</td><td colspan="2">SEÇÕES TRANSVERSAIS DE TERRAPLENAGEM</td></tr><tr><td colspan="2"></td><td>LOTE:</td><td>01</td></tr><tr><td colspan="2"></td><td>FOLHA:</td><td>ST-68</td></tr><tr><td colspan="2"></td><td>ESCALA:</td><td>1:200</td></tr></table>	GOVERNO DO ESTADO DE RONDÔNIA				DEPARTAMENTO DE ESTRADAS, RODAGENS, INFRAESTRUTURA E SERVIÇOS PÚBLICOS				REVISÃO, ADEQUAÇÃO E ATUALIZAÇÃO DE PROJETO EXECUTIVO DE ENGENHARIA				RODOVIA:	RO-010	SEGMENTO:	Estaca 136+0,00 à Estaca 1200+0,00	TRECHO:	Estaca 136+0,00 (Urupá) – Estaca 2284+0,00 Rua Amapá (Mirante da Serra)	EXTENSÃO:	21,28 km	TÍTULO:		SEÇÕES TRANSVERSAIS DE TERRAPLENAGEM				LOTE:	01			FOLHA:	ST-68			ESCALA:	1:200
GOVERNO DO ESTADO DE RONDÔNIA																																													
DEPARTAMENTO DE ESTRADAS, RODAGENS, INFRAESTRUTURA E SERVIÇOS PÚBLICOS																																													
REVISÃO, ADEQUAÇÃO E ATUALIZAÇÃO DE PROJETO EXECUTIVO DE ENGENHARIA																																													
RODOVIA:	RO-010	SEGMENTO:	Estaca 136+0,00 à Estaca 1200+0,00																																										
TRECHO:	Estaca 136+0,00 (Urupá) – Estaca 2284+0,00 Rua Amapá (Mirante da Serra)	EXTENSÃO:	21,28 km																																										
TÍTULO:		SEÇÕES TRANSVERSAIS DE TERRAPLENAGEM																																											
		LOTE:	01																																										
		FOLHA:	ST-68																																										
		ESCALA:	1:200																																										

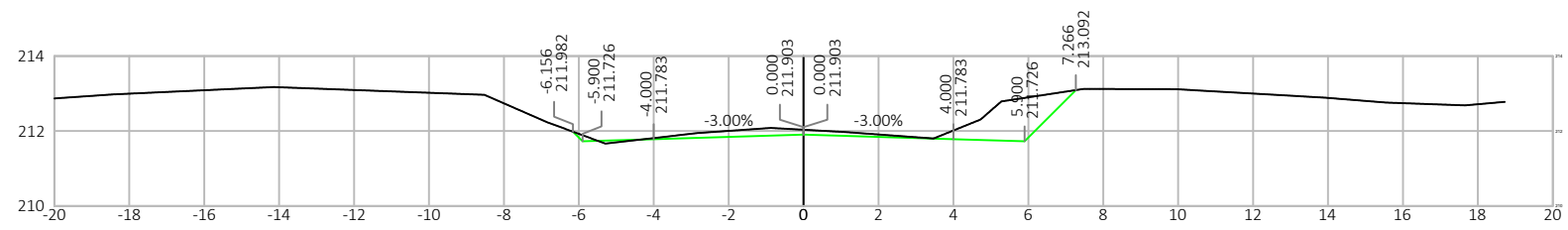


Nº.	DATA	APROVAÇÃO DO DER / RO	AUTORIA	APROVAÇÃO	DOCUMENTO	OBSERVAÇÕES:	 PROJETOS E SERVIÇOS DE ENGENHARIA LTDA	 GOVERNO DE RONDÔNIA DEPARTAMENTO DE ESTRADAS, RODAGENS, INFRAESTRUTURA E SERVIÇOS PÚBLICOS	GOVERNO DO ESTADO DE RONDÔNIA						
									DEPARTAMENTO DE ESTRADAS, RODAGENS, INFRAESTRUTURA E SERVIÇOS PÚBLICOS						
									REVISÃO, ADEQUAÇÃO E ATUALIZAÇÃO DE PROJETO EXECUTIVO DE ENGENHARIA						
									RODOVIA:	RO-010	SEGMENTO:	Estaca 136+0,00 à Estaca 1200+0,00			
									TRECHO:	Estaca 136+0,00 (Urupá) – Estaca 2284+0,00 Rua Amapá (Mirante da Serra)		EXTENSÃO:	21,28 km	LOTE:	01
									TÍTULO:	SEÇÕES TRANSVERSAIS DE TERRAPLENAGEM				FOLHA:	ST-69

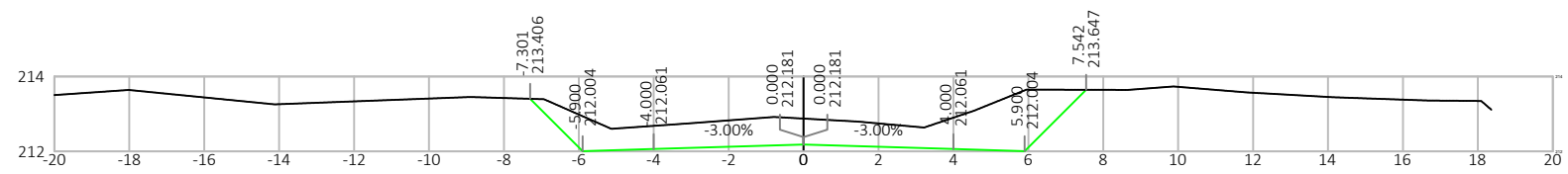
Estaca: 312+0.00





Estaca: 313+0.00

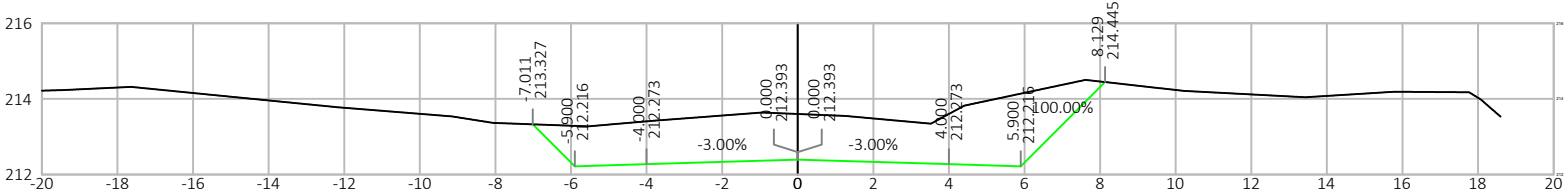


Estaca: 314+0.00

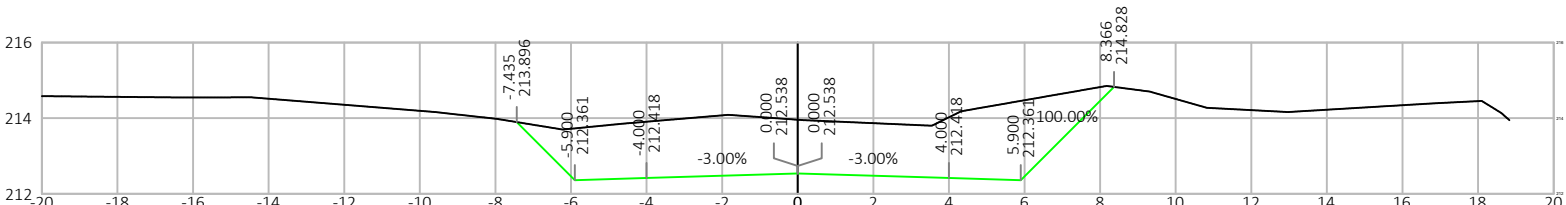


Nº.	DATA	APROVAÇÃO DO DER / RO	AUTORIA	APROVAÇÃO	DOCUMENTO	OBSERVAÇÕES:	 CONVEXA PROJETOS E SERVIÇOS DE ENGENHARIA LTDA	 GOVERNO DE RONDÔNIA DEPARTAMENTO DE ESTRADAS, RODAGENS, INFRAESTRUTURA E SERVIÇOS PÚBLICOS	GOVERNO DO ESTADO DE RONDÔNIA				
DEPARTAMENTO DE ESTRADAS, RODAGENS, INFRAESTRUTURA E SERVIÇOS PÚBLICOS													
REVISÃO, ADEQUAÇÃO E ATUALIZAÇÃO DE PROJETO EXECUTIVO DE ENGENHARIA													
RODOVIA:		RO-010		SEGMENTO:					Estaca 136+0,00 à Estaca 1200+0,00				
TRECHO:		Estaca 136+0,00 (Urupá) – Estaca 2284+0,00 Rua Amapá (Mirante da Serra)			EXTENSÃO:				21,28 km		LOTE: 01		
TÍTULO:									SEÇÕES TRANSVERSAIS DE TERRAPLENAGEM			FOLHA: ST-70	
												ESCALA: 1:200	

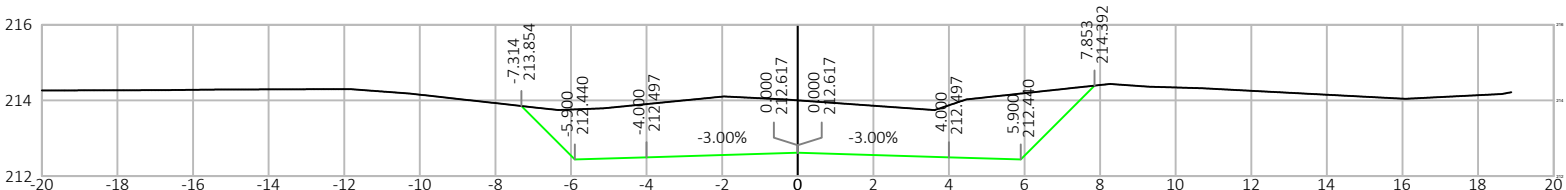
Estaca: 315+0.00





Estaca: 316+0.00



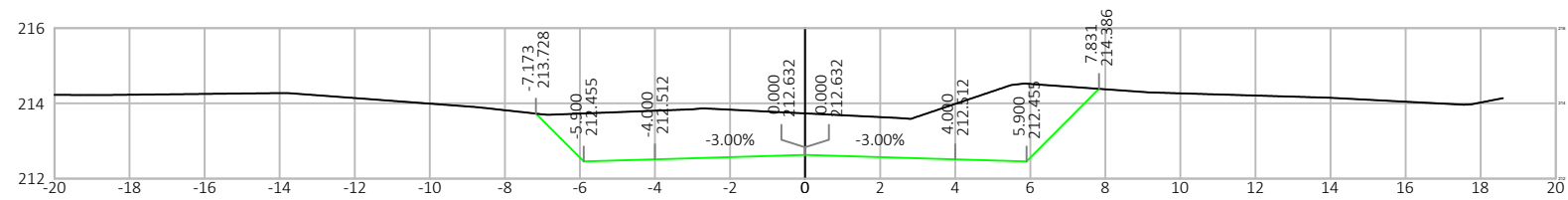
Estaca: 317+0.00



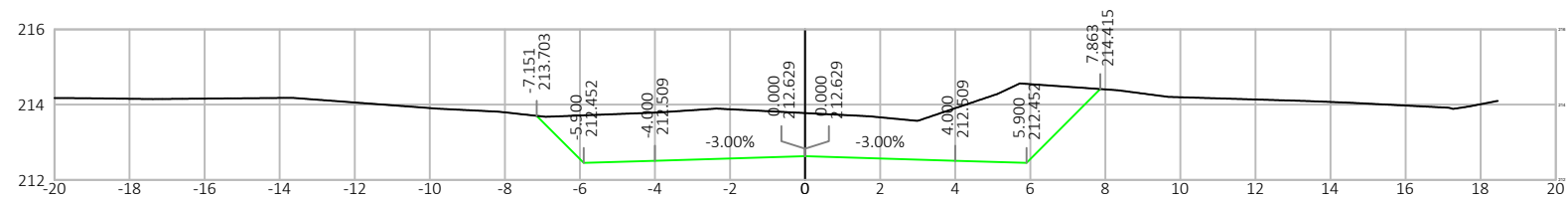
Nº.	DATA	APROVAÇÃO DO DER / RO	AUTORIA	APROVAÇÃO	DOCUMENTO	OBSERVAÇÕES:	 CONVEXA PROJETOS E SERVIÇOS DE ENGENHARIA LTDA	 GOVERNO DE RONDÔNIA DEPARTAMENTO DE ESTRADAS, RODAGENS, INFRAESTRUTURA E SERVIÇOS PÚBLICOS	GOVERNO DO ESTADO DE RONDÔNIA			
									DEPARTAMENTO DE ESTRADAS, RODAGENS, INFRAESTRUTURA E SERVIÇOS PÚBLICOS			
									REVISÃO, ADEQUAÇÃO E ATUALIZAÇÃO DE PROJETO EXECUTIVO DE ENGENHARIA			
									RODOVIA: RO-010		SEGMENTO: Estaca 136+0,00 à Estaca 1200+0,00	
									TRECHO: Estaca 136+0,00 (Urupá) – Estaca 2284+0,00 Rua Amapá (Mirante da Serra)		EXTENSÃO: 21,28 km	LOTE: 01
									TÍTULO:		SEÇÕES TRANSVERSAIS DE TERRAPLENAGEM	
								FOLHA: ST-71				
								ESCALA: 1:200				



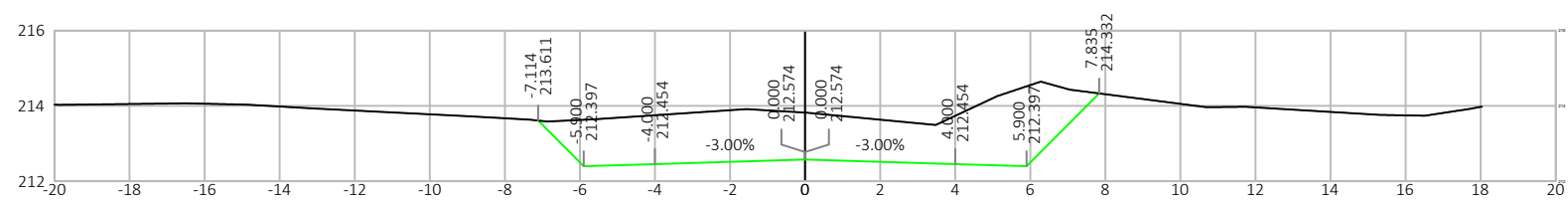
Estaca: 317+13.60





Estaca: 318+0.00

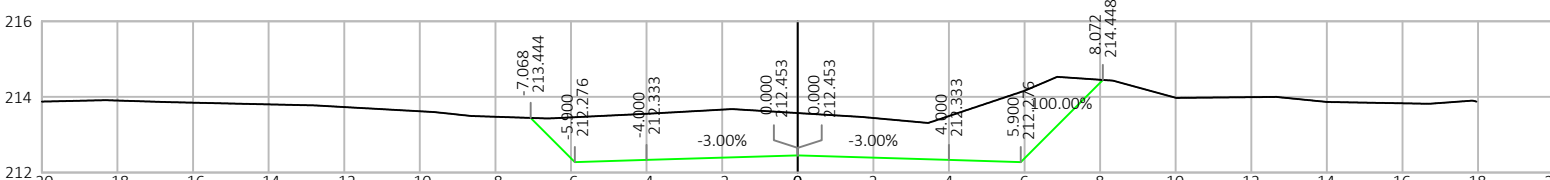


Estaca: 319+0.00

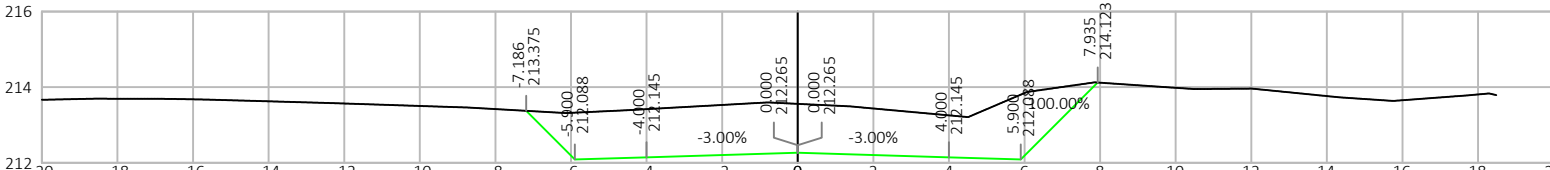


Nº.	DATA	APROVAÇÃO DO DER / RO	AUTORIA	APROVAÇÃO	DOCUMENTO	OBSERVAÇÕES:	<div> PROJETOS E SERVIÇOS DE ENGENHARIA LTDA</div> <div> GOVERNO DE RONDÔNIA DEPARTAMENTO DE ESTRADAS, RODAGENS, INFRAESTRUTURA E SERVIÇOS PÚBLICOS</div>	GOVERNO DO ESTADO DE RONDÔNIA			
								DEPARTAMENTO DE ESTRADAS, RODAGENS, INFRAESTRUTURA E SERVIÇOS PÚBLICOS			
								REVISÃO, ADEQUAÇÃO E ATUALIZAÇÃO DE PROJETO EXECUTIVO DE ENGENHARIA			
								RODOVIA: RO-010	SEGMENTO: Estaca 136+0,00 à Estaca 1200+0,00	EXTENSÃO: 21,28 km	LOTE: 01
								TRECHO: Estaca 136+0,00 (Urupá) – Estaca 2284+0,00 Rua Amapá (Mirante da Serra)			
								TÍTULO: SEÇÕES TRANSVERSAIS DE TERRAPLENAGEM			
										FOLHA: ST-72	ESCALA: 1:200

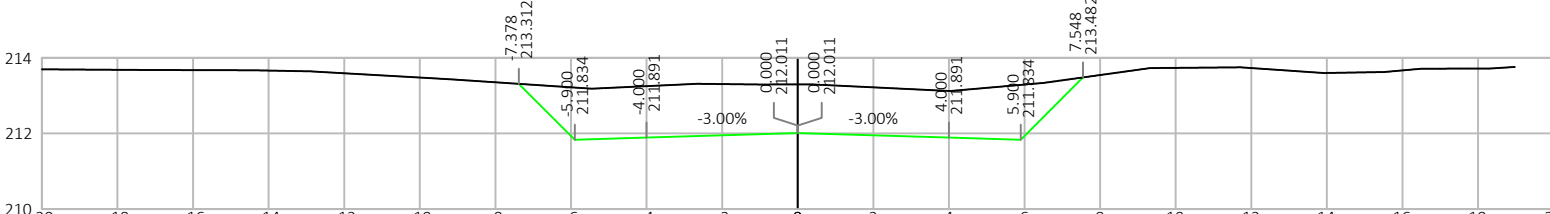
Estaca: 320+0.00




Estaca: 321+0.00



Estaca: 322+0.00




Nº.	DATA	APROVAÇÃO DO DER / RO	AUTORIA	APROVAÇÃO	DOCUMENTO	OBSERVAÇÕES:



**CONVEXA**

PROJETOS E SERVIÇOS  
DE ENGENHARIA LTDA



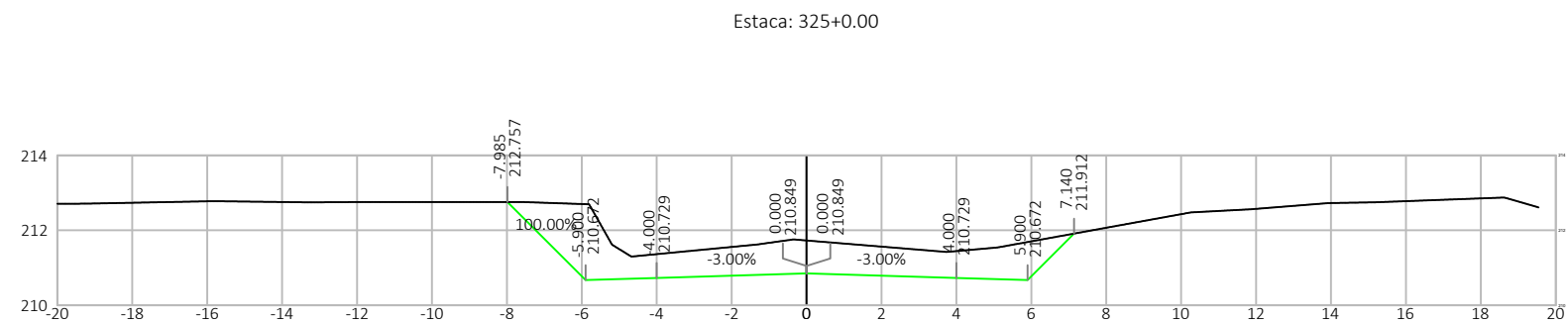
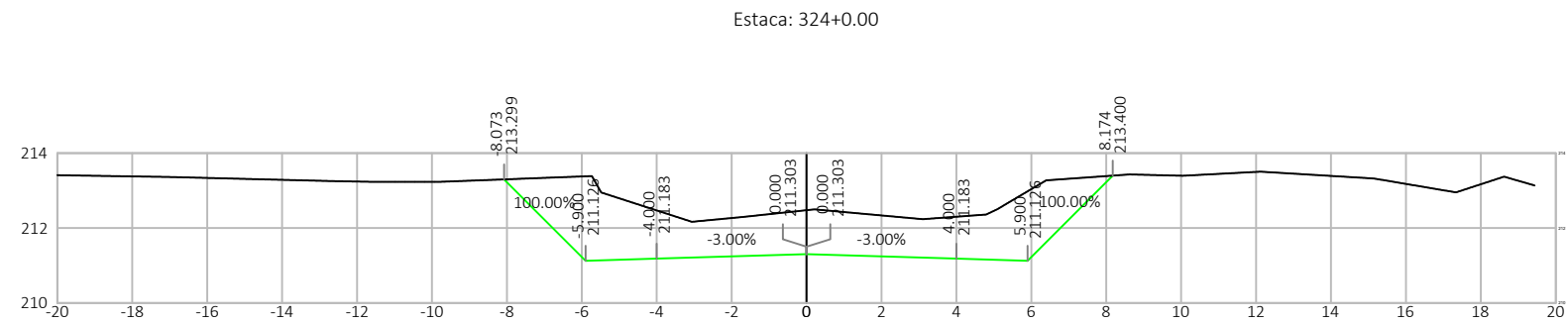
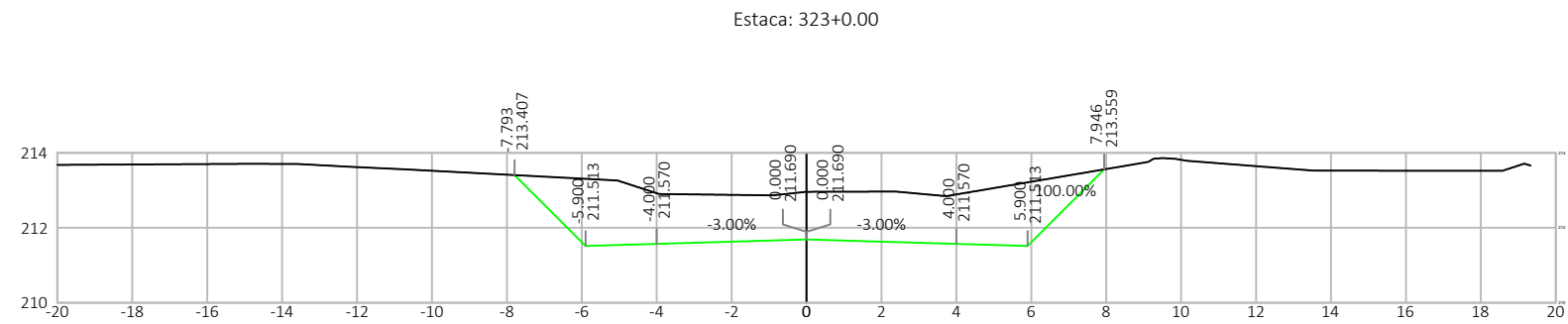
GOVERNO DE RONDÔNIA  
DEPARTAMENTO DE  
ESTRADAS, RODAGENS,  
INFRAESTRUTURA E  
SERVIÇOS PÚBLICOS



**GOVERNO DO ESTADO DE RONDÔNIA**

**DEPARTAMENTO DE ESTRADAS, RODAGENS, INFRAESTRUTURA E SERVIÇOS PÚBLICOS**

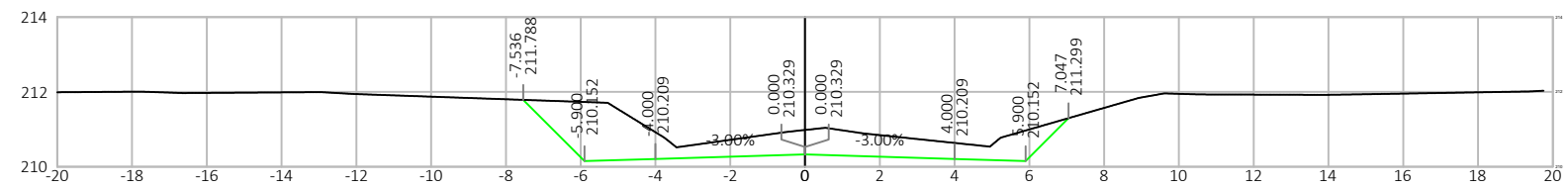
**REVISÃO, ADEQUAÇÃO E ATUALIZAÇÃO DE PROJETO EXECUTIVO DE ENGENHARIA**

RODOVIA:	RO-010	SEGMENTO:	Estaca 136+0,00 à Estaca 1200+0,00	
TRECHO:	Estaca 136+0,00 (Urupá) – Estaca 2284+0,00 Rua Amapá (Mirante da Serra)	EXTENSÃO:	21,28 km	LOTE: 01
TÍTULO:	<b>SEÇÕES TRANSVERSAIS DE TERRAPLENAGEM</b>			FOLHA: ST-73
				ESCALA: 1:200

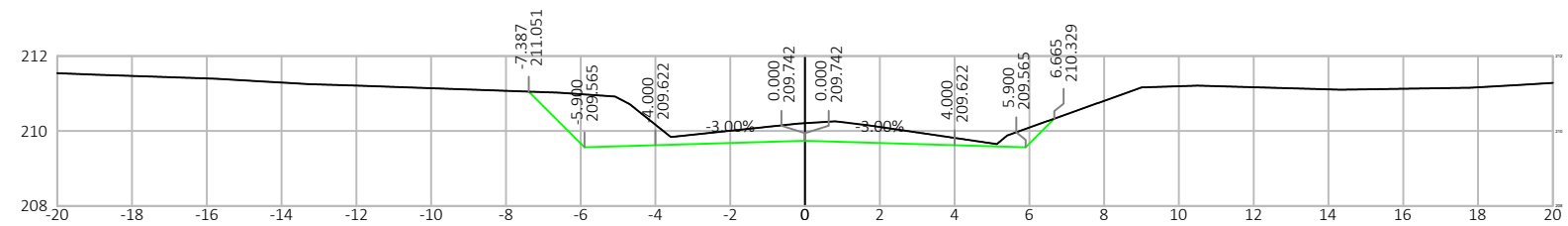


Nº.	DATA	APROVAÇÃO DO DER / RO	AUTORIA	APROVAÇÃO	DOCUMENTO	OBSERVAÇÕES:	 PROJETOS E SERVIÇOS DE ENGENHARIA LTDA	 GOVERNO DE RONDÔNIA DEPARTAMENTO DE ESTRADAS, RODAGENS, INFRAESTRUTURA E SERVIÇOS PÚBLICOS	GOVERNO DO ESTADO DE RONDÔNIA						
									DEPARTAMENTO DE ESTRADAS, RODAGENS, INFRAESTRUTURA E SERVIÇOS PÚBLICOS						
									REVISÃO, ADEQUAÇÃO E ATUALIZAÇÃO DE PROJETO EXECUTIVO DE ENGENHARIA						
									RODOVIA:	RO-010	SEGMENTO:	Estaca 136+0,00 à Estaca 1200+0,00			
									TRECHO:	Estaca 136+0,00 (Urupá) – Estaca 2284+0,00 Rua Amapá (Mirante da Serra)		EXTENSAO:	21,28 km	LOTE:	01
									TÍTULO:	SEÇÕES TRANSVERSAIS DE TERRAPLENAGEM				FOLHA:	ST-74
														ESCALA:	1:200

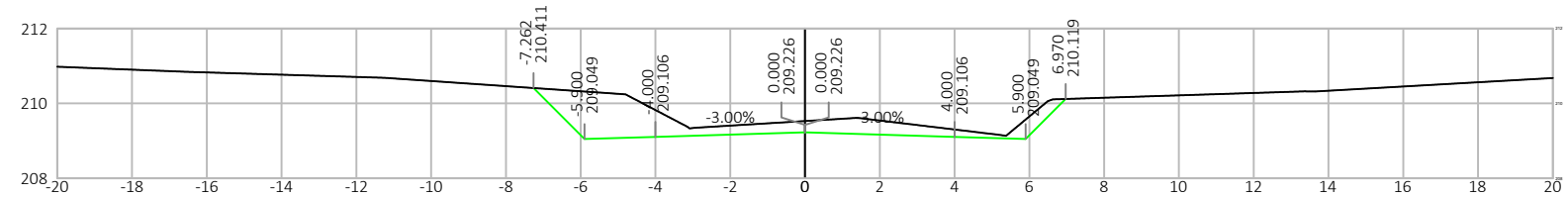
Estaca: 326+0.00





Estaca: 327+0.00

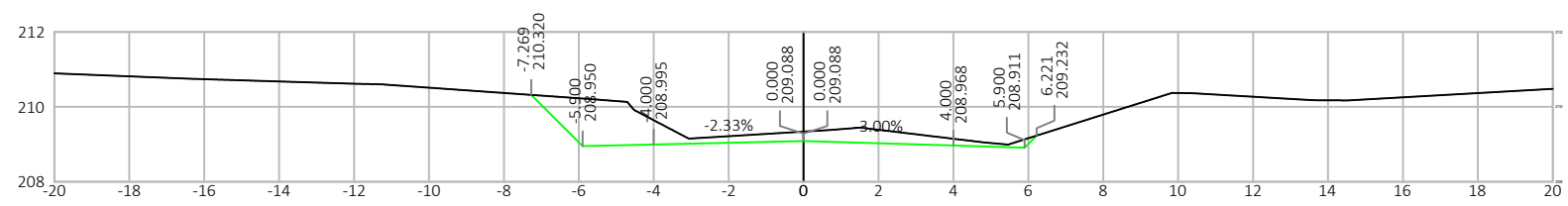


Estaca: 327+15.93

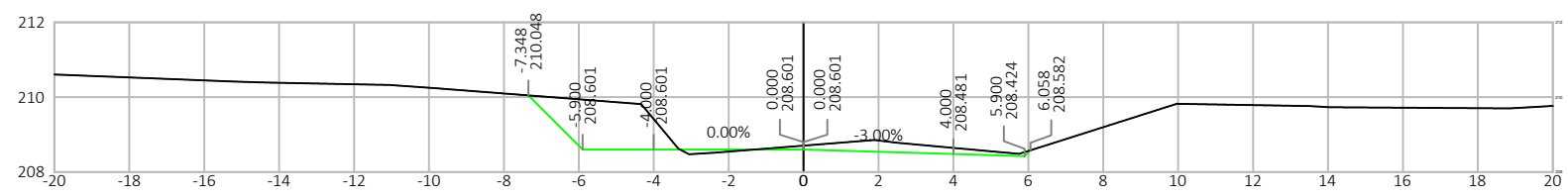


Nº.	DATA	APROVAÇÃO DO DER / RO	AUTORIA	APROVAÇÃO	DOCUMENTO	OBSERVAÇÕES:	<div> PROJETOS E SERVIÇOS DE ENGENHARIA LTDA</div> <div> GOVERNO DE RONDÔNIA DEPARTAMENTO DE ESTRADAS, RODAGENS, INFRAESTRUTURA E SERVIÇOS PÚBLICOS</div>	GOVERNO DO ESTADO DE RONDÔNIA			
								DEPARTAMENTO DE ESTRADAS, RODAGENS, INFRAESTRUTURA E SERVIÇOS PÚBLICOS			
								REVISÃO, ADEQUAÇÃO E ATUALIZAÇÃO DE PROJETO EXECUTIVO DE ENGENHARIA			
								RODOVIA: RO-010	SEGMENTO: Estaca 136+0,00 à Estaca 1200+0,00	EXTENSÃO: 21,28 km	LOTE: 01
								TRECHO: Estaca 136+0,00 (Urupá) – Estaca 2284+0,00 Rua Amapá (Mirante da Serra)			
								TÍTULO: SEÇÕES TRANSVERSAIS DE TERRAPLENAGEM			
										FOLHA: ST-75	ESCALA: 1:200

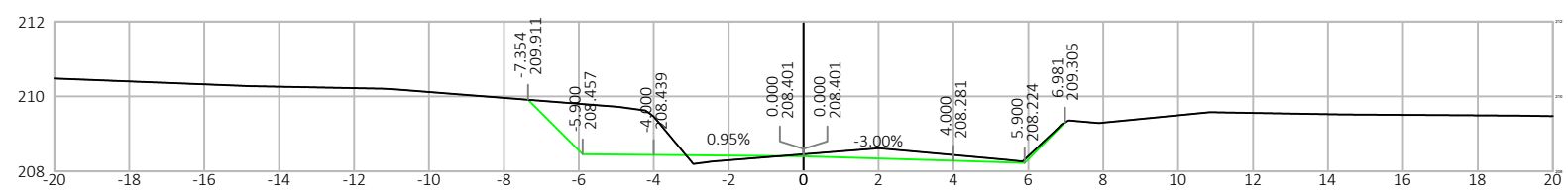
Estaca: 328+0.00





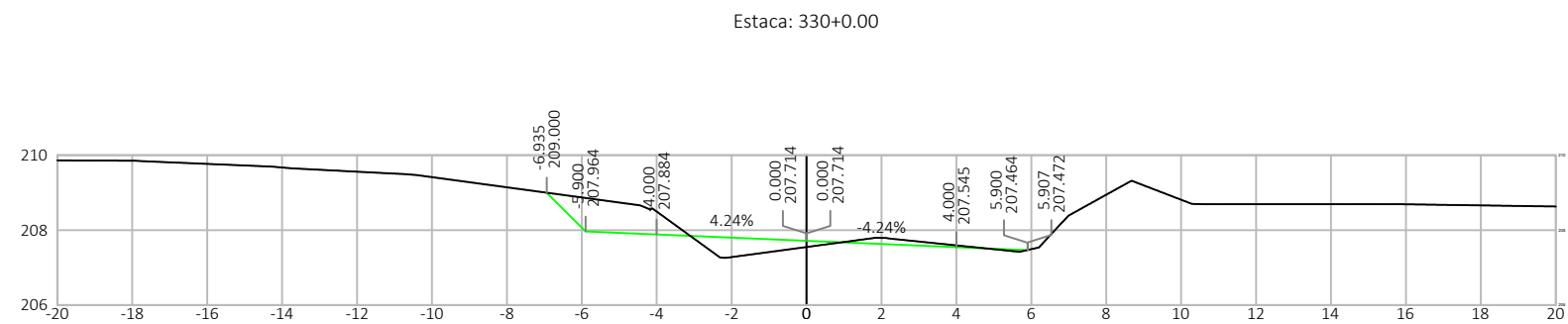
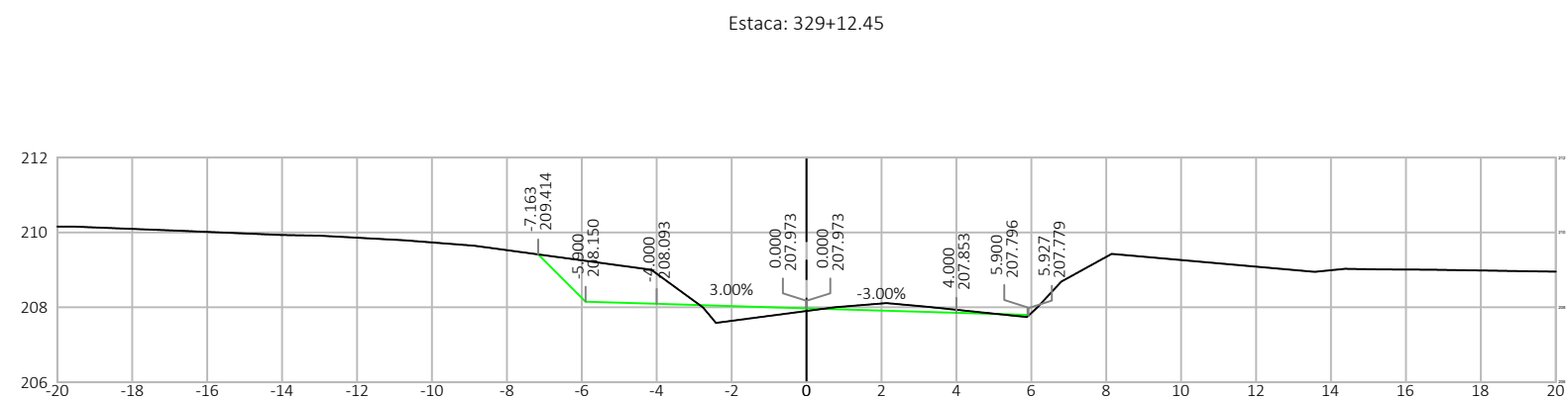
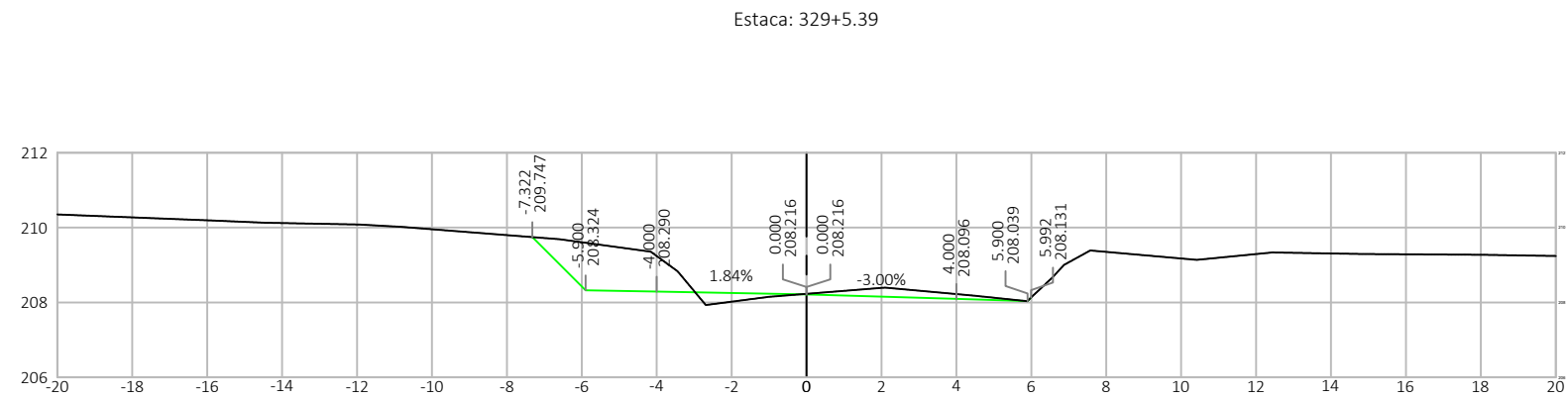
Estaca: 328+14.19





Estaca: 329+0.00

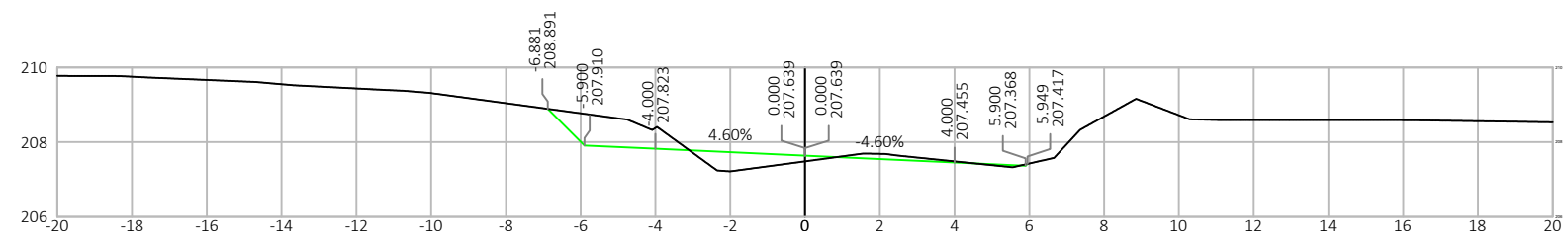


Nº.	DATA	APROVAÇÃO DO DER / RO	AUTORIA	APROVAÇÃO	DOCUMENTO	OBSERVAÇÕES:	 PROJETOS E SERVIÇOS DE ENGENHARIA LTDA	 GOVERNO DE RONDÔNIA DEPARTAMENTO DE ESTRADAS, RODAGENS, INFRAESTRUTURA E SERVIÇOS PÚBLICOS	GOVERNO DO ESTADO DE RONDÔNIA					
									DEPARTAMENTO DE ESTRADAS, RODAGENS, INFRAESTRUTURA E SERVIÇOS PÚBLICOS					
									REVISÃO, ADEQUAÇÃO E ATUALIZAÇÃO DE PROJETO EXECUTIVO DE ENGENHARIA					
									RODOVIA:	RO-010	SEGMENTO:	Estaca 136+0,00 à Estaca 1200+0,00		
									TRECHO:	Estaca 136+0,00 (Urupá) – Estaca 2284+0,00 Rua Amapá (Mirante da Serra)		EXTENSÃO:	21,28 km	LOTE:
									TÍTULO:	SEÇÕES TRANSVERSAIS DE TERRAPLENAGEM				FOLHA:
												ESCALA:		

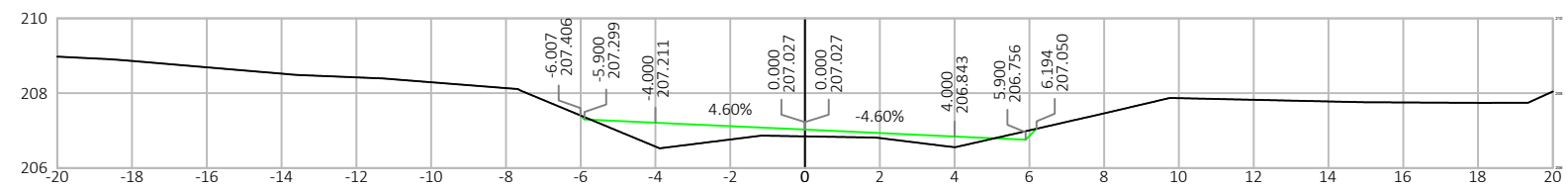


Nº.	DATA	APROVAÇÃO DO DER / RO	AUTORIA	APROVAÇÃO	DOCUMENTO	OBSERVAÇÕES:
						<div>  <div>  <div> GOVERNO DE RONDÔNIA  DEPARTAMENTO DE  ESTRADAS, RODAGENS,  INFRAESTRUTURA E  SERVIÇOS PÚBLICOS </div> </div> </div>

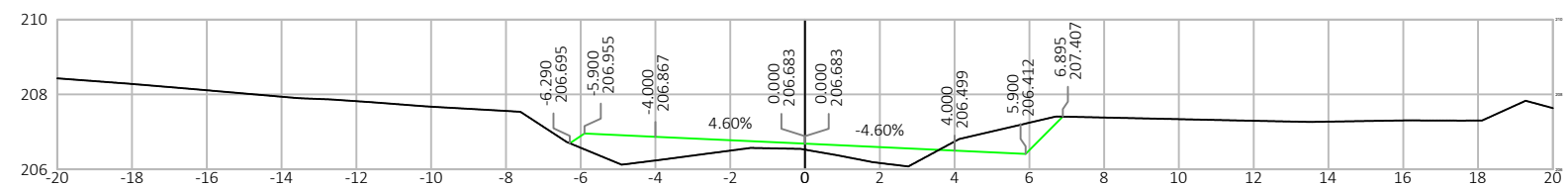
Estaca: 330+2.19





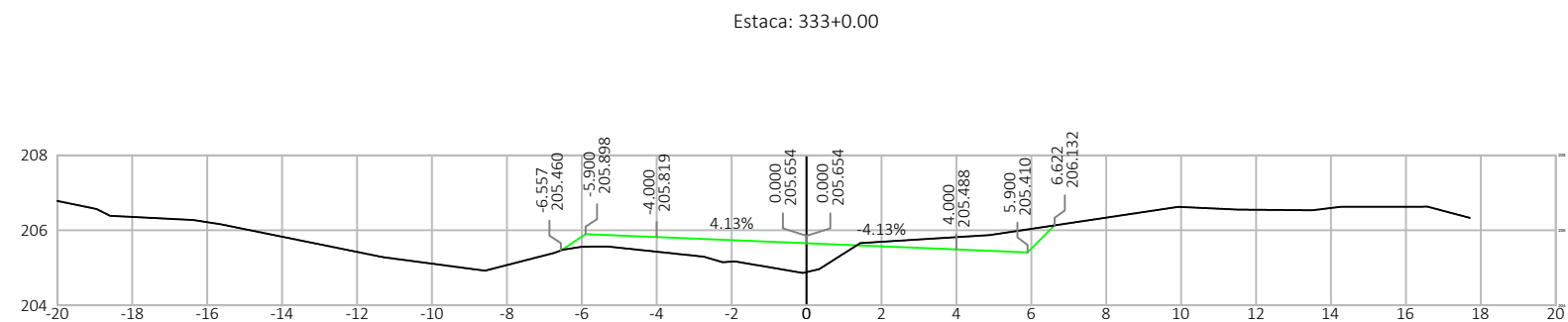
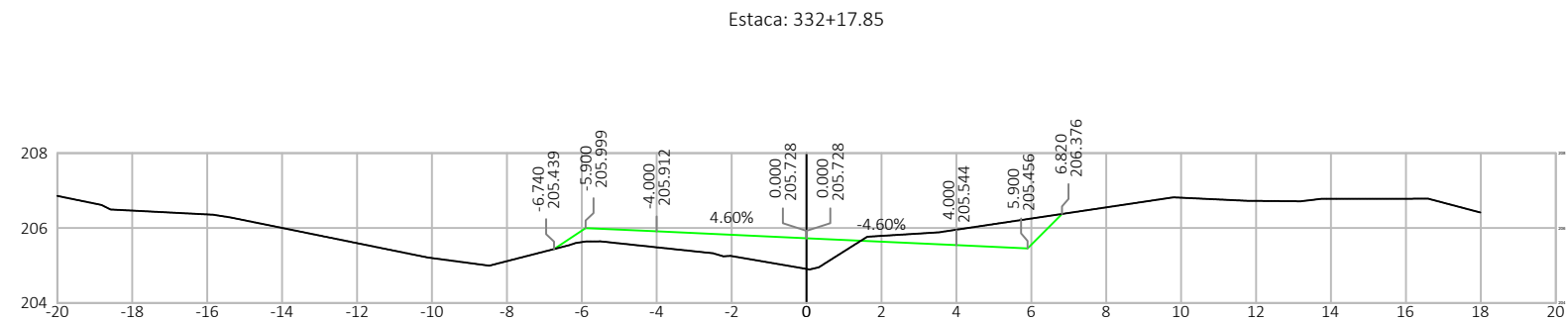
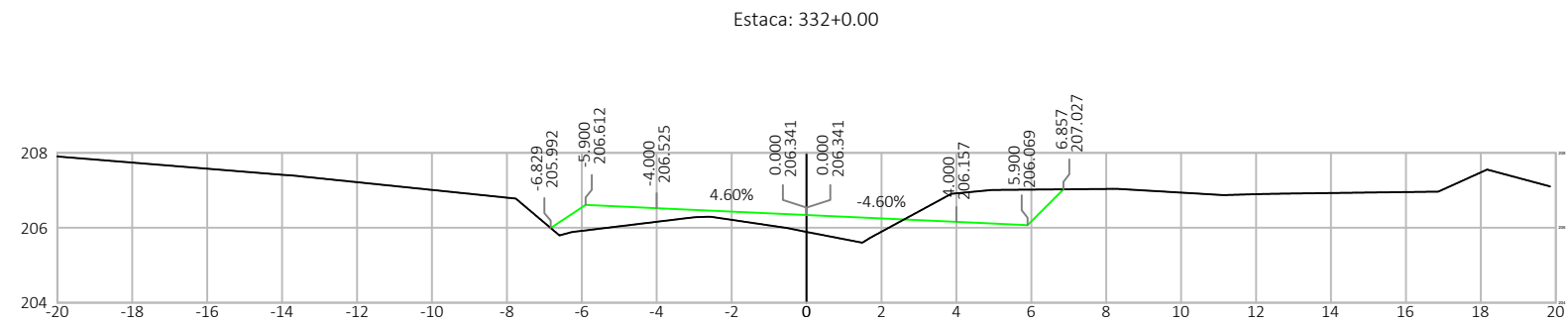
Estaca: 331+0.00





Estaca: 331+10.02

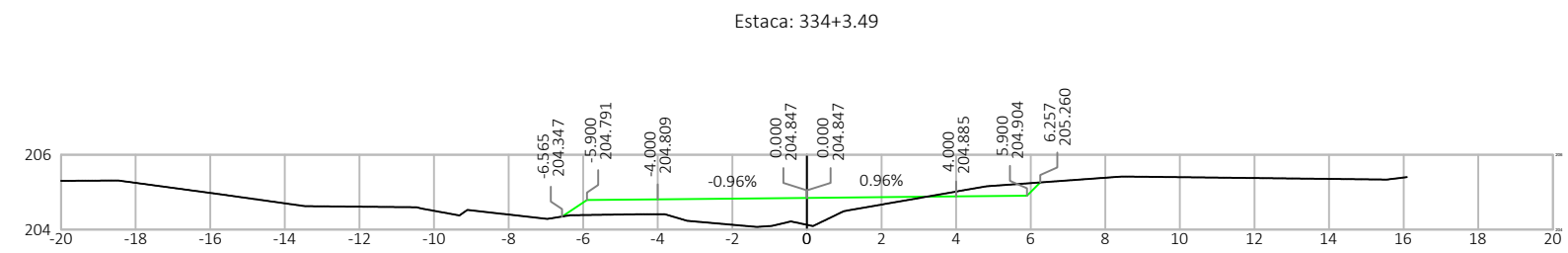
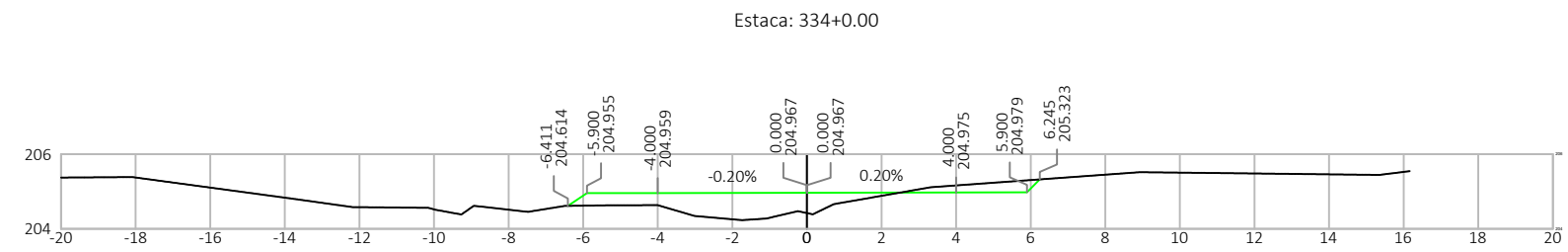
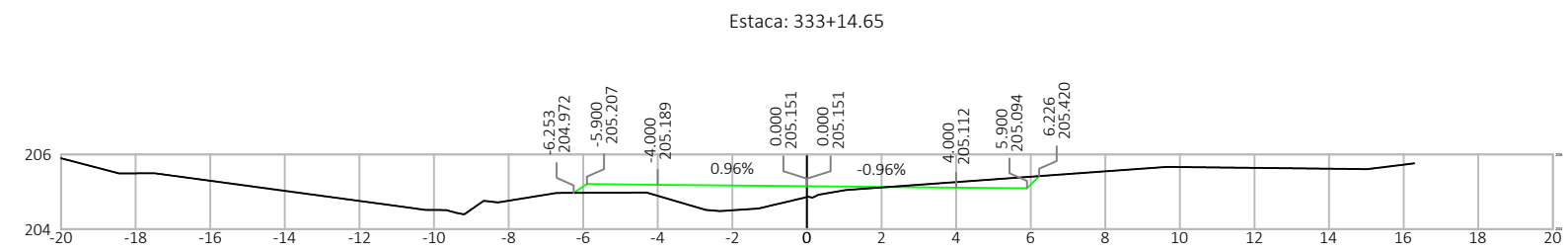




Nº.	DATA	APROVAÇÃO DO DER / RO	AUTORIA	APROVAÇÃO	DOCUMENTO	OBSERVAÇÕES:	 <div>PROJETOS E SERVIÇOS DE ENGENHARIA LTDA</div>	 <div>GOVERNO DE RONDÔNIA DEPARTAMENTO DE ESTRADAS, RODAGENS, INFRAESTRUTURA E SERVIÇOS PÚBLICOS</div>	GOVERNO DO ESTADO DE RONDÔNIA						
									DEPARTAMENTO DE ESTRADAS, RODAGENS, INFRAESTRUTURA E SERVIÇOS PÚBLICOS						
									REVISÃO, ADEQUAÇÃO E ATUALIZAÇÃO DE PROJETO EXECUTIVO DE ENGENHARIA						
									RODOVIA:	RO-010	SEGMENTO:	Estaca 136+0,00 à Estaca 1200+0,00			
									TRECHO:	Estaca 136+0,00 (Urupá) – Estaca 2284+0,00 Rua Amapá (Mirante da Serra)		EXTENSÃO:	21,28 km	LOTE:	01
									TÍTULO:	SEÇÕES TRANSVERSAIS DE TERRAPLENAGEM				FOLHA:	ST-78
											ESCALA:	1:200			

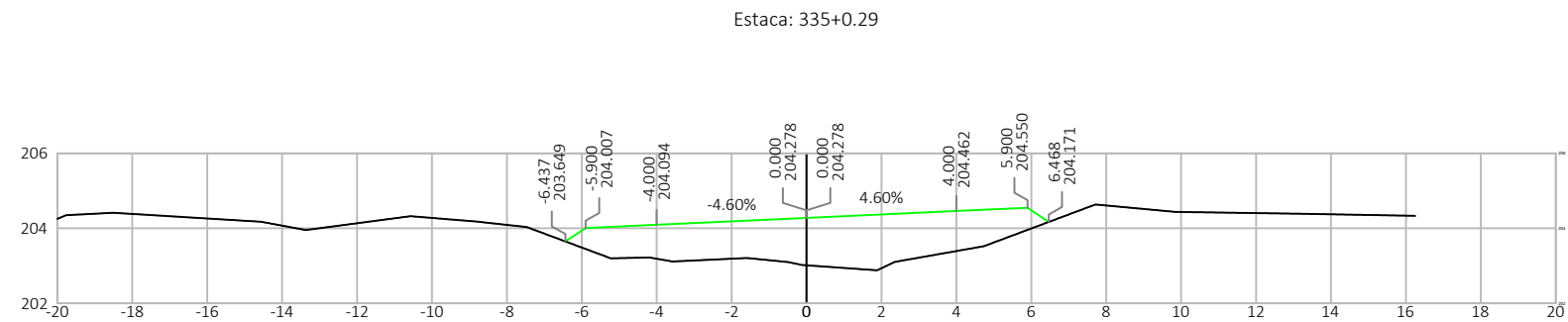
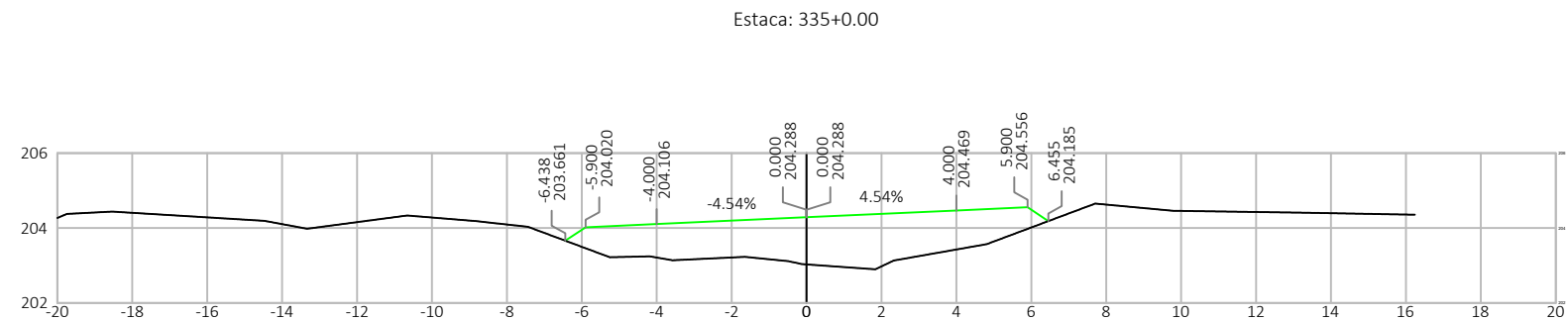
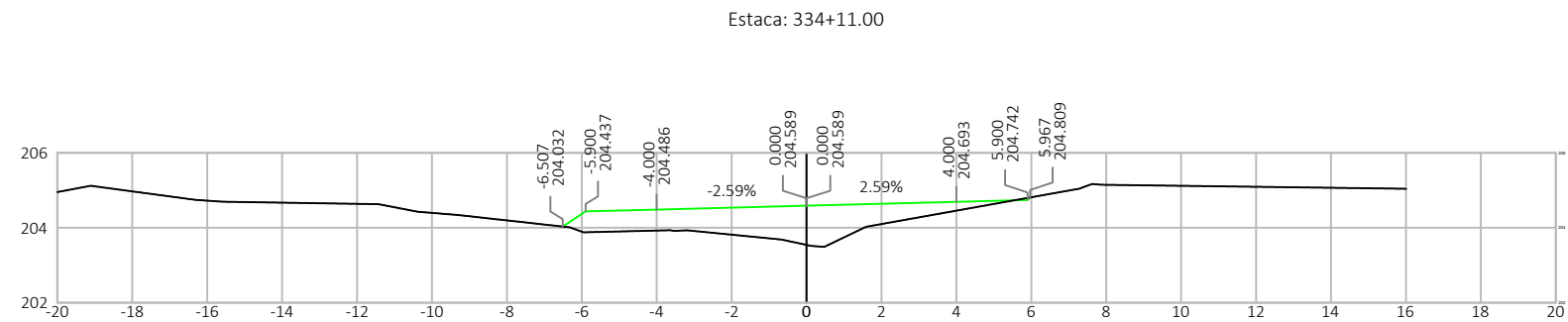




Nº.	DATA	APROVAÇÃO DO DER / RO	AUTORIA	APROVAÇÃO	DOCUMENTO	OBSERVAÇÕES:	 PROJETO E SERVIÇOS DE ENGENHARIA LTDA	 GOVERNO DE RONDÔNIA DEPARTAMENTO DE ESTRADAS, RODAGENS, INFRAESTRUTURA E SERVIÇOS PÚBLICOS	<b>GOVERNO DO ESTADO DE RONDÔNIA</b> <b>DEPARTAMENTO DE ESTRADAS, RODAGENS, INFRAESTRUTURA E SERVIÇOS PÚBLICOS</b> <b>REVISÃO, ADEQUAÇÃO E ATUALIZAÇÃO DE PROJETO EXECUTIVO DE ENGENHARIA</b>			
									RODOVIA: RO-010      SEGMENTO: Estaca 136+0,00 à Estaca 1200+0,00			
									TRECHO: Estaca 136+0,00 (Urupá) – Estaca 2284+0,00 Rua Amapá (Mirante da Serra)		EXTENSÃO: 21,28 km	LOTE: 01
									TÍTULO:		SEÇÕES TRANSVERSAIS DE TERRAPLENAGEM	
											FOLHA: ST-79	ESCALA: 1:200



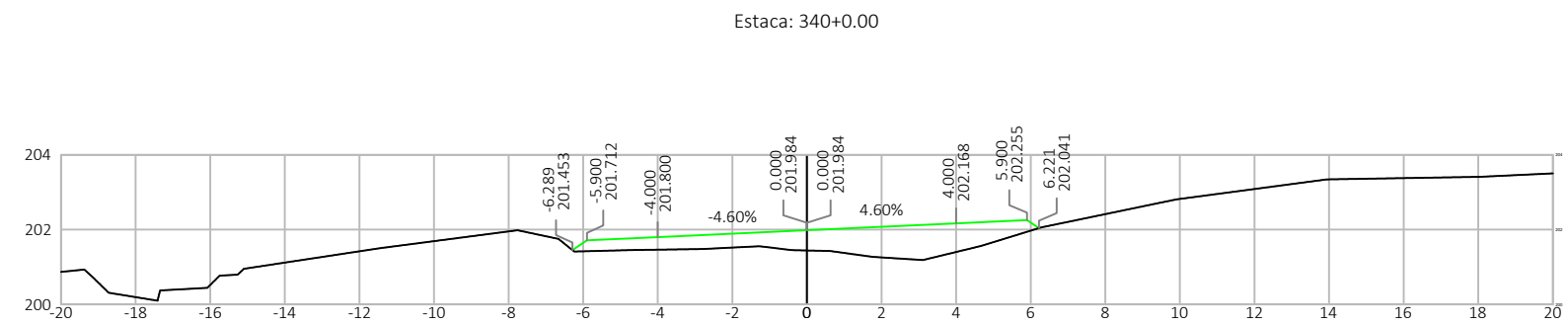
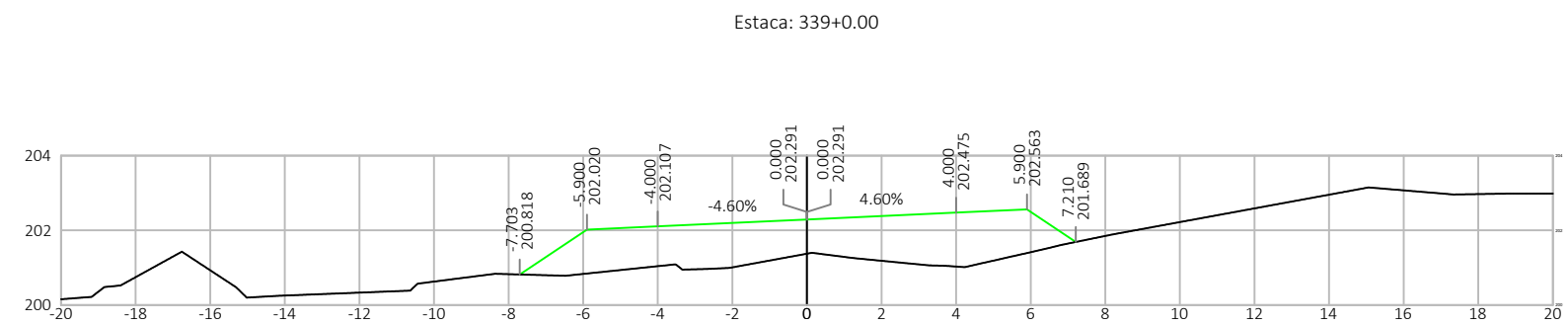
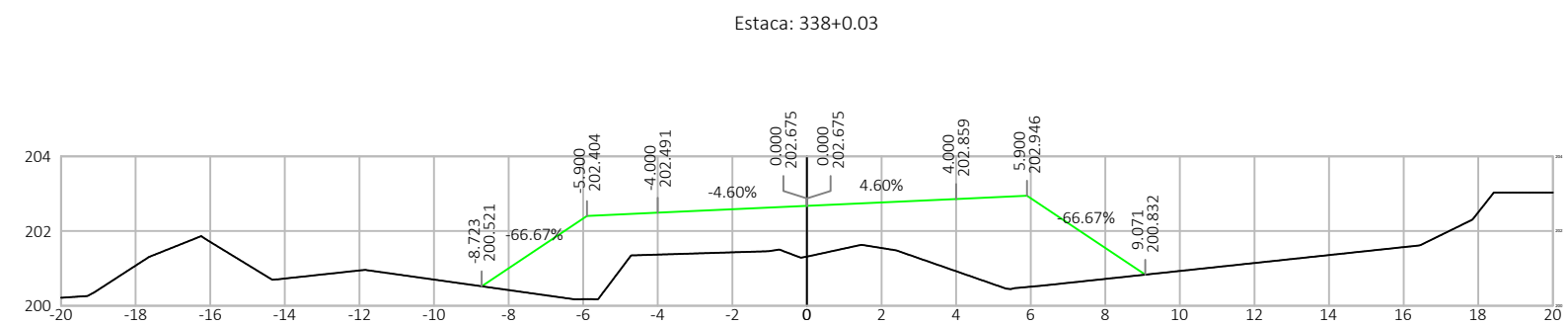




Nº.	DATA	APROVAÇÃO DO DER / RO	AUTORIA	APROVAÇÃO	DOCUMENTO	OBSERVAÇÕES:	 PROJETOS E SERVIÇOS DE ENGENHARIA LTDA	 GOVERNO DE RONDÔNIA DEPARTAMENTO DE ESTRADAS, RODAGENS, INFRAESTRUTURA E SERVIÇOS PÚBLICOS	GOVERNO DO ESTADO DE RONDÔNIA						
									DEPARTAMENTO DE ESTRADAS, RODAGENS, INFRAESTRUTURA E SERVIÇOS PÚBLICOS						
									REVISÃO, ADEQUAÇÃO E ATUALIZAÇÃO DE PROJETO EXECUTIVO DE ENGENHARIA						
									RODOVIA:	RO-010	SEGMENTO:	Estaca 136+0,00 à Estaca 1200+0,00			
									TRECHO:	Estaca 136+0,00 (Urupá) – Estaca 2284+0,00 Rua Amapá (Mirante da Serra)		EXTENSÃO:	21,28 km	LOTE:	01
									TÍTULO:	SEÇÕES TRANSVERSAIS DE TERRAPLENAGEM				FOLHA:	ST-80
										ESCALA:				1:200	



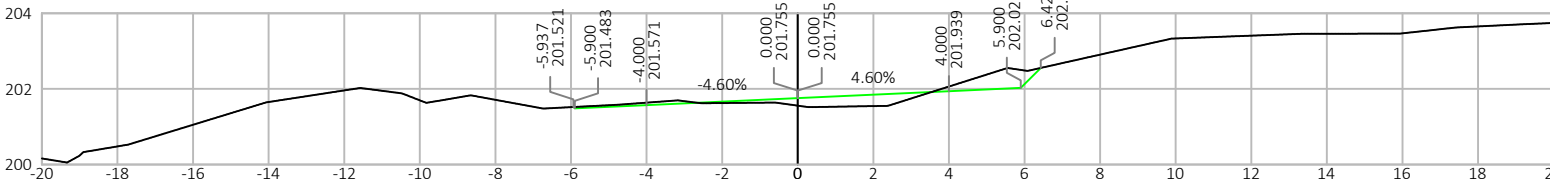
Nº.	DATA	APROVAÇÃO DO DER / RO	AUTORIA	APROVAÇÃO	DOCUMENTO	OBSERVAÇÕES:	 PROJETOS E SERVIÇOS DE ENGENHARIA LTDA	 GOVERNO DE RONDÔNIA DEPARTAMENTO DE ESTRADAS, RODAGENS, INFRAESTRUTURA E SERVIÇOS PÚBLICOS	<table><tr><th colspan="4">GOVERNO DO ESTADO DE RONDÔNIA</th></tr><tr><th colspan="4">DEPARTAMENTO DE ESTRADAS, RODAGENS, INFRAESTRUTURA E SERVIÇOS PÚBLICOS</th></tr><tr><th colspan="4">REVISÃO, ADEQUAÇÃO E ATUALIZAÇÃO DE PROJETO EXECUTIVO DE ENGENHARIA</th></tr><tr><td>RODOVIA:</td><td>RO-010</td><td>SEGMENTO:</td><td>Estaca 136+0,00 à Estaca 1200+0,00</td></tr><tr><td>TRECHO:</td><td>Estaca 136+0,00 (Urupá) – Estaca 2284+0,00 Rua Amapá (Mirante da Serra)</td><td>EXTENSÃO:</td><td>21,28 km</td></tr><tr><td>TÍTULO:</td><td colspan="2">SEÇÕES TRANSVERSAIS DE TERRAPLENAGEM</td><td>LOTE: 01</td></tr><tr><td></td><td></td><td></td><td>FOLHA: ST-81</td></tr><tr><td></td><td></td><td></td><td>ESCALA: 1:200</td></tr></table>	GOVERNO DO ESTADO DE RONDÔNIA				DEPARTAMENTO DE ESTRADAS, RODAGENS, INFRAESTRUTURA E SERVIÇOS PÚBLICOS				REVISÃO, ADEQUAÇÃO E ATUALIZAÇÃO DE PROJETO EXECUTIVO DE ENGENHARIA				RODOVIA:	RO-010	SEGMENTO:	Estaca 136+0,00 à Estaca 1200+0,00	TRECHO:	Estaca 136+0,00 (Urupá) – Estaca 2284+0,00 Rua Amapá (Mirante da Serra)	EXTENSÃO:	21,28 km	TÍTULO:	SEÇÕES TRANSVERSAIS DE TERRAPLENAGEM		LOTE: 01				FOLHA: ST-81				ESCALA: 1:200
GOVERNO DO ESTADO DE RONDÔNIA																																									
DEPARTAMENTO DE ESTRADAS, RODAGENS, INFRAESTRUTURA E SERVIÇOS PÚBLICOS																																									
REVISÃO, ADEQUAÇÃO E ATUALIZAÇÃO DE PROJETO EXECUTIVO DE ENGENHARIA																																									
RODOVIA:	RO-010	SEGMENTO:	Estaca 136+0,00 à Estaca 1200+0,00																																						
TRECHO:	Estaca 136+0,00 (Urupá) – Estaca 2284+0,00 Rua Amapá (Mirante da Serra)	EXTENSÃO:	21,28 km																																						
TÍTULO:	SEÇÕES TRANSVERSAIS DE TERRAPLENAGEM		LOTE: 01																																						
			FOLHA: ST-81																																						
			ESCALA: 1:200																																						



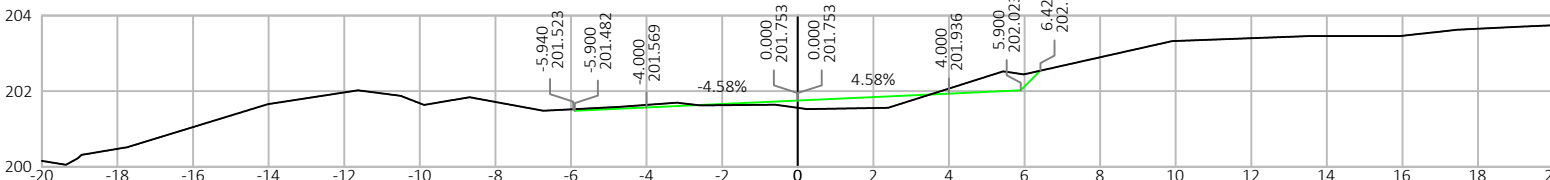


Nº.	DATA	APROVAÇÃO DO DER / RO	AUTORIA	APROVAÇÃO	DOCUMENTO	OBSERVAÇÕES:	 PROJETOS E SERVIÇOS DE ENGENHARIA LTDA	 GOVERNO DE RONDÔNIA DEPARTAMENTO DE ESTRADAS, RODAGENS, INFRAESTRUTURA E SERVIÇOS PÚBLICOS	GOVERNO DO ESTADO DE RONDÔNIA			
DEPARTAMENTO DE ESTRADAS, RODAGENS, INFRAESTRUTURA E SERVIÇOS PÚBLICOS												
REVISÃO, ADEQUAÇÃO E ATUALIZAÇÃO DE PROJETO EXECUTIVO DE ENGENHARIA												
RODOVIA:		RO-010		SEGMENTO:					Estaca 136+0,00 à Estaca 1200+0,00			
TRECHO:		Estaca 136+0,00 (Urupá) – Estaca 2284+0,00 Rua Amapá (Mirante da Serra)		EXTENSÃO:					21,28 km		LOTE:	01
TÍTULO:									SEÇÕES TRANSVERSAIS DE TERRAPLENAGEM		FOLHA:	ST-83
											ESCALA:	1:200

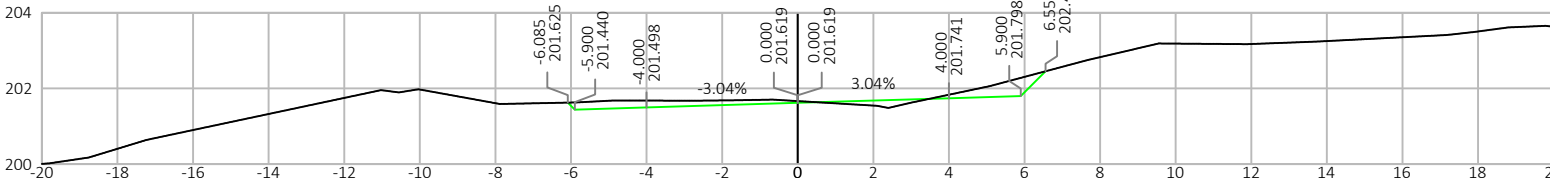
Estaca: 340+19.7


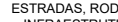



Estaca: 341+0.00



Estaca: 341+16.5

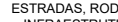


Nº.	DATA	APROVAÇÃO DO DER / RO	AUTORIA	APROVAÇÃO	DOCUMENTO	OBSERVAÇÕES:
						<div style="text-align: center;">  <p><b>CONVEXA</b></p> <p>PROJETOS E SERVIÇOS DE ENGENHARIA LTDA</p> </div> <div style="text-align: center;">  <p>GOVERNO DE RONDÔNIA DEPARTAMENTO DE ESTRADAS, RODAGENS, INFRAESTRUTURA E SERVIÇOS PÚBLICOS</p> </div>



**CONVEXA**

PROJETOS E SERVIÇOS DE ENGENHARIA LTDA



GOVERNO DE RONDÔNIA  
DEPARTAMENTO DE ESTRADAS, RODAGENS, INFRAESTRUTURA E SERVIÇOS PÚBLICOS

GOVERNO DO ESTADO DE RONDÔNIA

DEPARTAMENTO DE ESTRADAS, RODAGENS, INFRAESTRUTURA E SERVIÇOS PÚBLICOS

REVISÃO, ADEQUAÇÃO E ATUALIZAÇÃO DE PROJETO EXECUTIVO DE ENGENHARIA

RODOVIA: RO-010

SEGMENTO: Estaca 136+0,00 à Estaca 1200+0,00

TRECHO: Estaca 136+0,00 (Urupá) – Estaca 2284+0,00 Rua Amapá (Mirante da Serra)

EXTENSÃO: 21,28 km

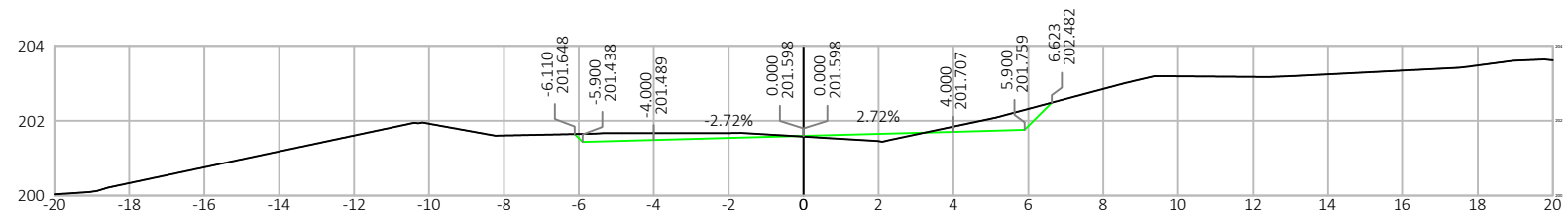
LOTE: 01

TÍTULO: SEÇÕES TRANSVERSAIS DE TERRAPLENAGEM

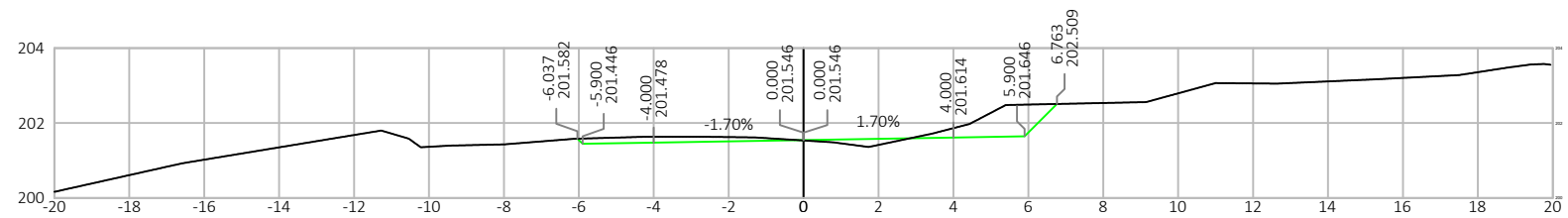
FOLHA: ST-84

ESCALA: 1:200

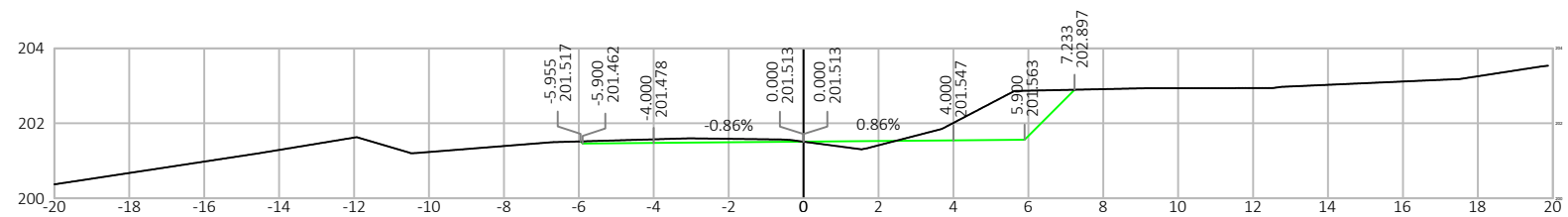
Estaca: 342+0.00





Estaca: 342+11.00

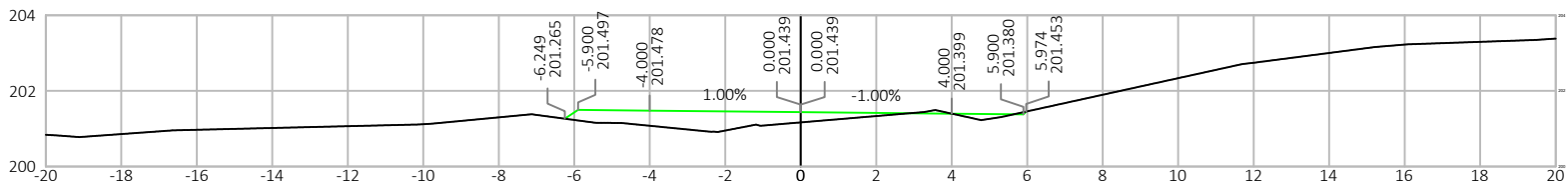


Estaca: 343+0.00

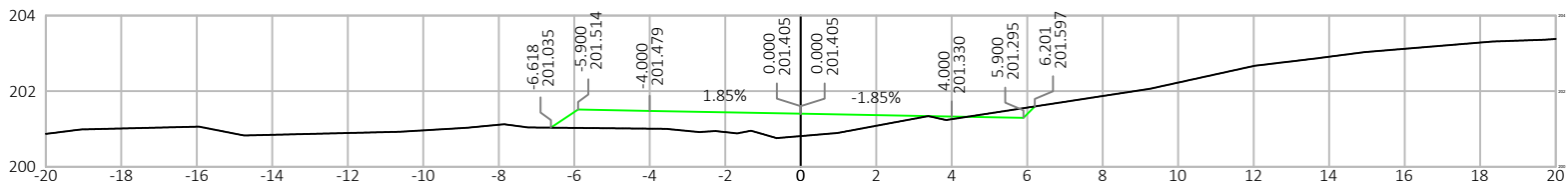


Nº.	DATA	APROVAÇÃO DO DER / RO	AUTORIA	APROVAÇÃO	DOCUMENTO	OBSERVAÇÕES:	 CONVEXA PROJETOS E SERVIÇOS DE ENGENHARIA LTDA	 GOVERNO DE RONDÔNIA DEPARTAMENTO DE ESTRADAS, RODAGENS, INFRAESTRUTURA E SERVIÇOS PÚBLICOS	GOVERNO DO ESTADO DE RONDÔNIA				
DEPARTAMENTO DE ESTRADAS, RODAGENS, INFRAESTRUTURA E SERVIÇOS PÚBLICOS													
REVISÃO, ADEQUAÇÃO E ATUALIZAÇÃO DE PROJETO EXECUTIVO DE ENGENHARIA													
RODOVIA:		RO-010		SEGMENTO:					Estaca 136+0,00 à Estaca 1200+0,00				
TRECHO:		Estaca 136+0,00 (Urupá) – Estaca 2284+0,00 Rua Amapá (Mirante da Serra)		EXTENSÃO:					21,28 km				
LOTE:		01		FOLHA:					ST-85				
TÍTULO:								SEÇÕES TRANSVERSAIS DE TERRAPLENAGEM		ESCALA:		1:200	

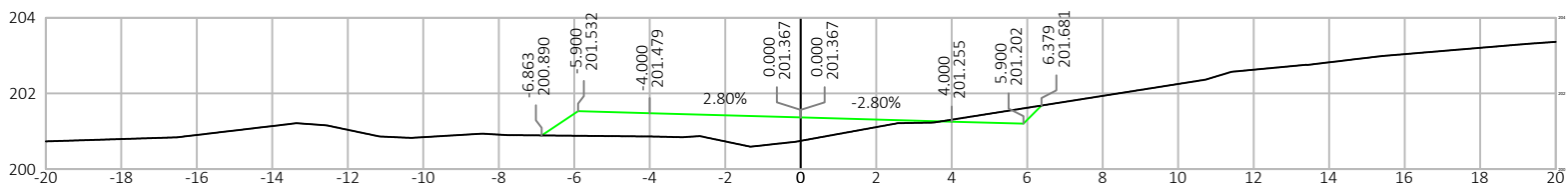
Estaca: 344+0.00





Estaca: 344+9.18

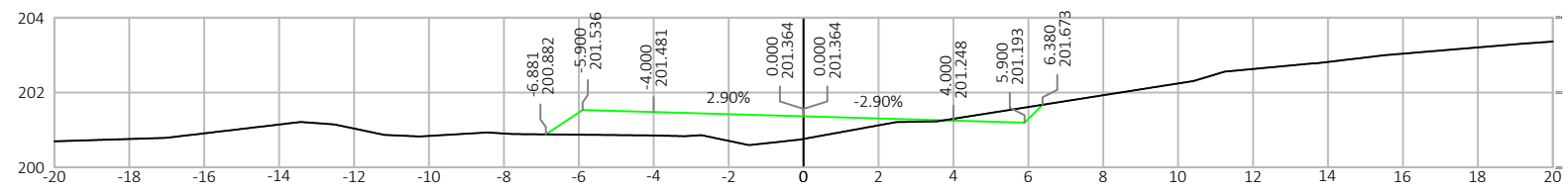


Estaca: 344+19.38

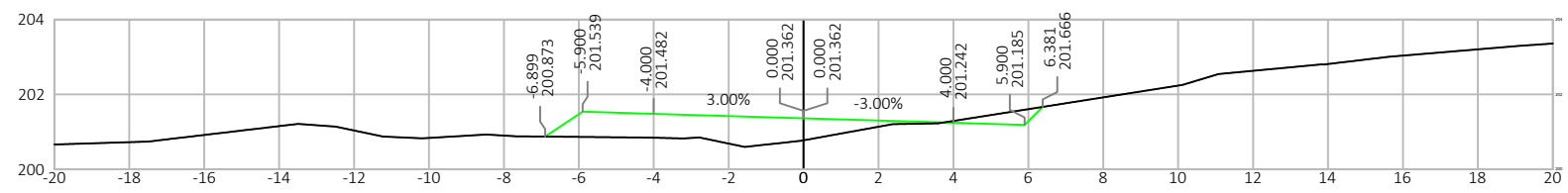


Nº.	DATA	APROVAÇÃO DO DER / RO	AUTORIA	APROVAÇÃO	DOCUMENTO	OBSERVAÇÕES:	 PROJETOS E SERVIÇOS DE ENGENHARIA LTDA	 GOVERNO DE RONDÔNIA DEPARTAMENTO DE ESTRADAS, RODAGENS, INFRAESTRUTURA E SERVIÇOS PÚBLICOS	GOVERNO DO ESTADO DE RONDÔNIA					
									DEPARTAMENTO DE ESTRADAS, RODAGENS, INFRAESTRUTURA E SERVIÇOS PÚBLICOS					
									REVISÃO, ADEQUAÇÃO E ATUALIZAÇÃO DE PROJETO EXECUTIVO DE ENGENHARIA					
									RODOVIA:	RO-010	SEGMENTO:	Estaca 136+0,00 à Estaca 1200+0,00		
									TRECHO:	Estaca 136+0,00 (Urupá) – Estaca 2284+0,00 Rua Amapá (Mirante da Serra)		EXTENSÃO:	21,28 km	LOTE:
									TÍTULO:	SEÇÕES TRANSVERSAIS DE TERRAPLENAGEM			FOLHA:	ST-86
												ESCALA:	1:200	

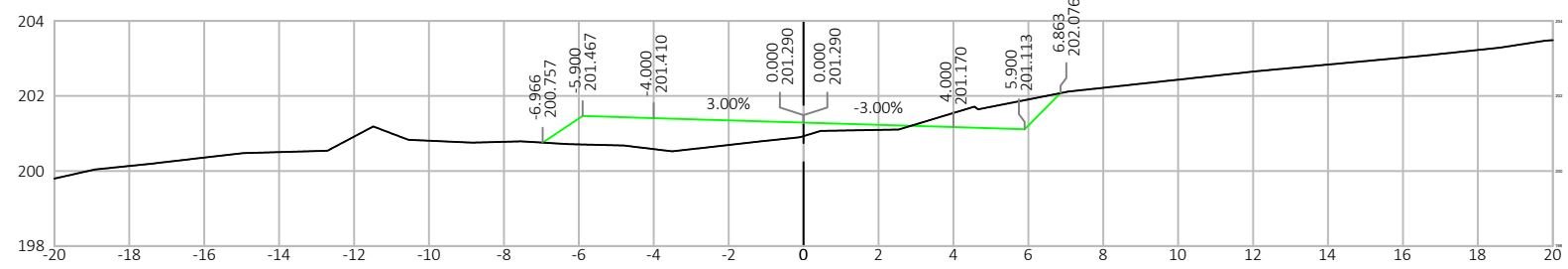
Estaca: 345+0.00





Estaca: 345+0.59



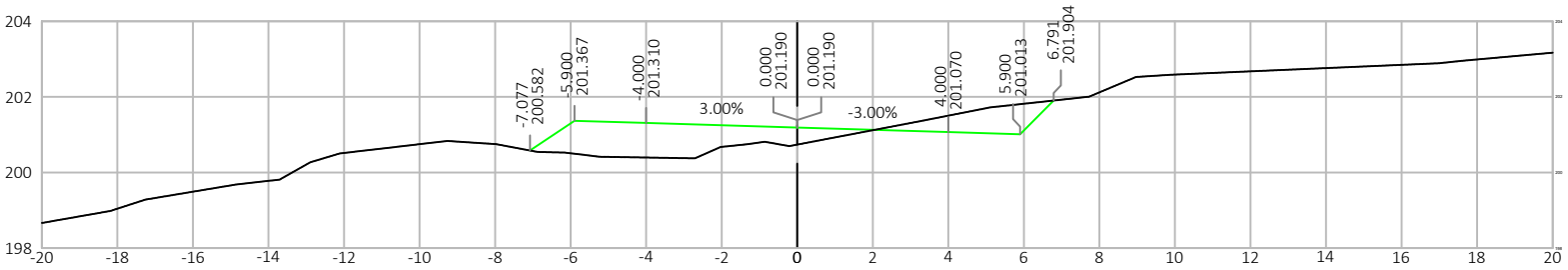
Estaca: 346+0.00



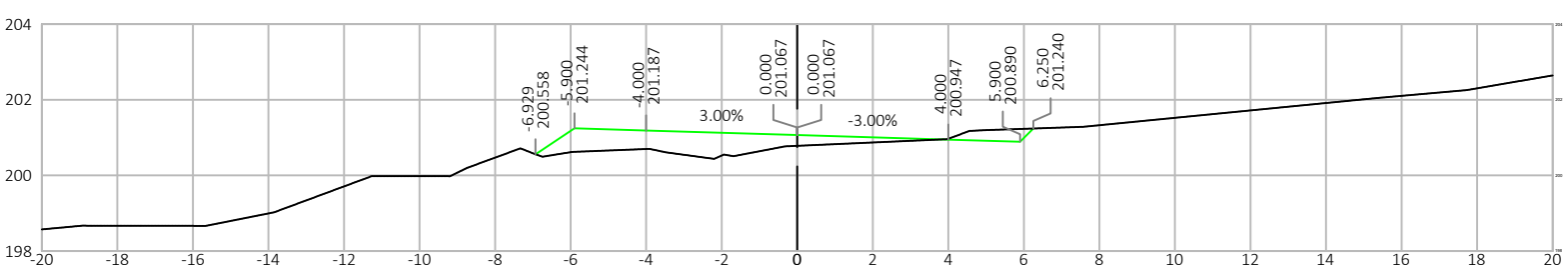
Nº.	DATA	APROVAÇÃO DO DER / RO	AUTORIA	APROVAÇÃO	DOCUMENTO	OBSERVAÇÕES:		 GOVERNO DE RONDÔNIA DEPARTAMENTO DE ESTRADAS, RODAGENS, INFRAESTRUTURA E SERVIÇOS PÚBLICOS	GOVERNO DO ESTADO DE RONDÔNIA			
DEPARTAMENTO DE ESTRADAS, RODAGENS, INFRAESTRUTURA E SERVIÇOS PÚBLICOS												
REVISÃO, ADEQUAÇÃO E ATUALIZAÇÃO DE PROJETO EXECUTIVO DE ENGENHARIA												
RODOVIA:		RO-010		SEGMENTO:					Estaca 136+0,00 à Estaca 1200+0,00			
TRECHO:		Estaca 136+0,00 (Urupá) – Estaca 2284+0,00 Rua Amapá (Mirante da Serra)			EXTENSÃO:				21,28 km	LOTE:	01	
TÍTULO:		SEÇÕES TRANSVERSAIS DE TERRAPLENAGEM			FOLHA:		ST-87					
					ESCALA:		1:200					



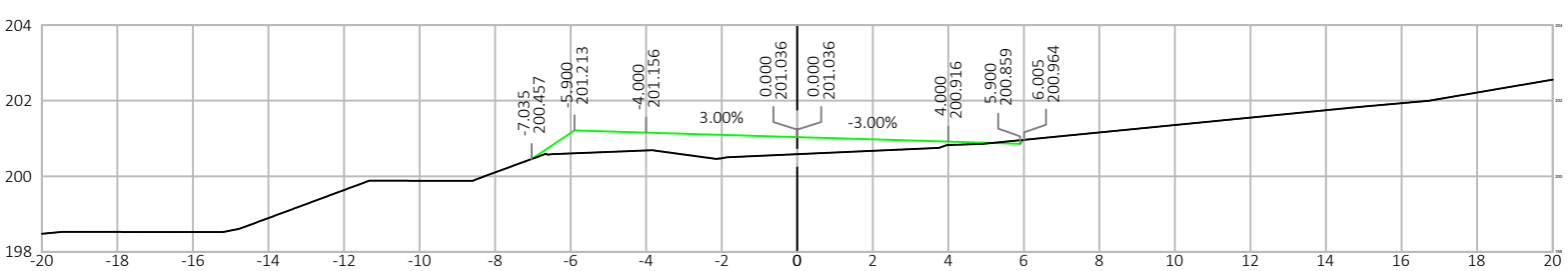
Estaca: 347+0.00





Estaca: 347+16.47

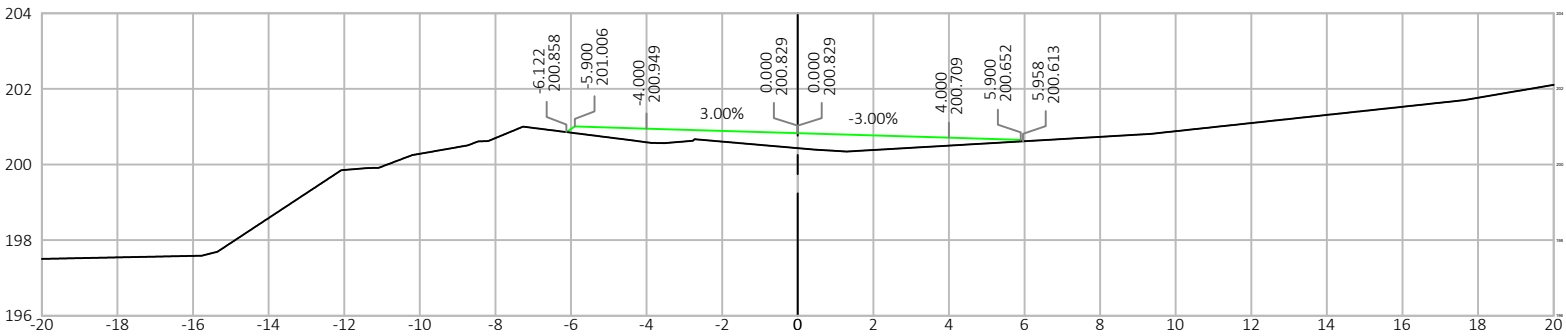


Estaca: 348+0.00

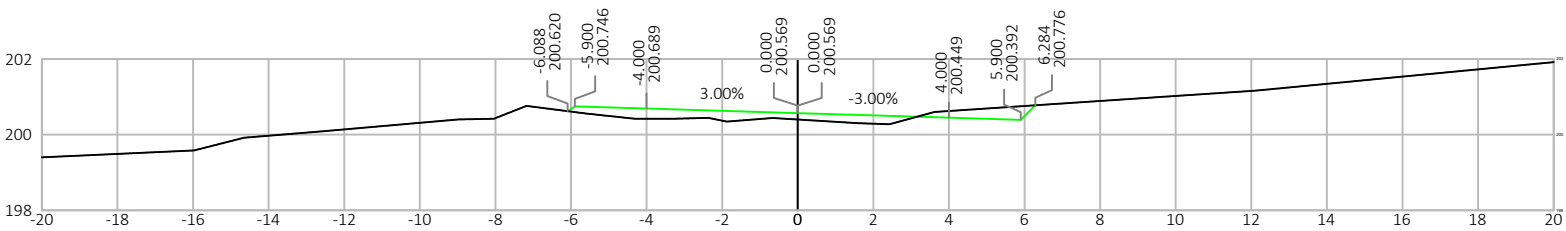


Nº.	DATA	APROVAÇÃO DO DER / RO	AUTORIA	APROVAÇÃO	DOCUMENTO	OBSERVAÇÕES:	 CONVEXA PROJETOS E SERVIÇOS DE ENGENHARIA LTDA	 GOVERNO DE RONDÔNIA DEPARTAMENTO DE ESTRADAS, RODAGENS, INFRAESTRUTURA E SERVIÇOS PÚBLICOS	GOVERNO DO ESTADO DE RONDÔNIA				
									DEPARTAMENTO DE ESTRADAS, RODAGENS, INFRAESTRUTURA E SERVIÇOS PÚBLICOS				
									REVISÃO, ADEQUAÇÃO E ATUALIZAÇÃO DE PROJETO EXECUTIVO DE ENGENHARIA				
									RODOVIA:	RO-010	SEGMENTO:	Estaca 136+0,00 à Estaca 1200+0,00	
									TRECHO:	Estaca 136+0,00 (Urupá) – Estaca 2284+0,00 Rua Amapá (Mirante da Serra)		EXTENSÃO:	21,28 km
						TÍTULO:	SEÇÕES TRANSVERSAIS DE TERRAPLENAGEM					FOLHA:	ST-88
												ESCALA:	1:200

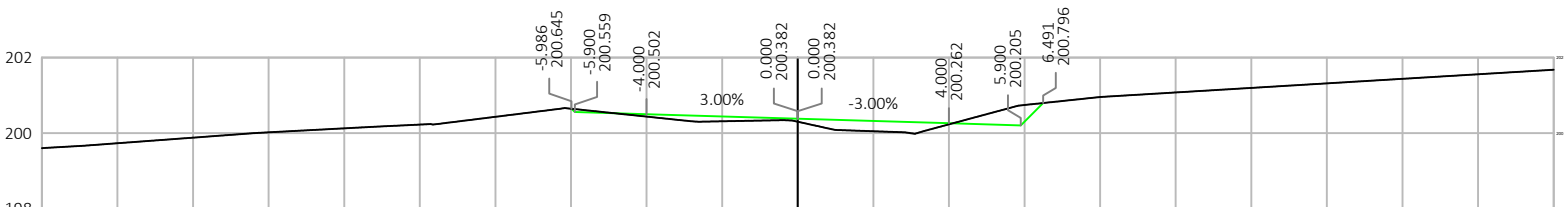
Estaca: 349+0.00





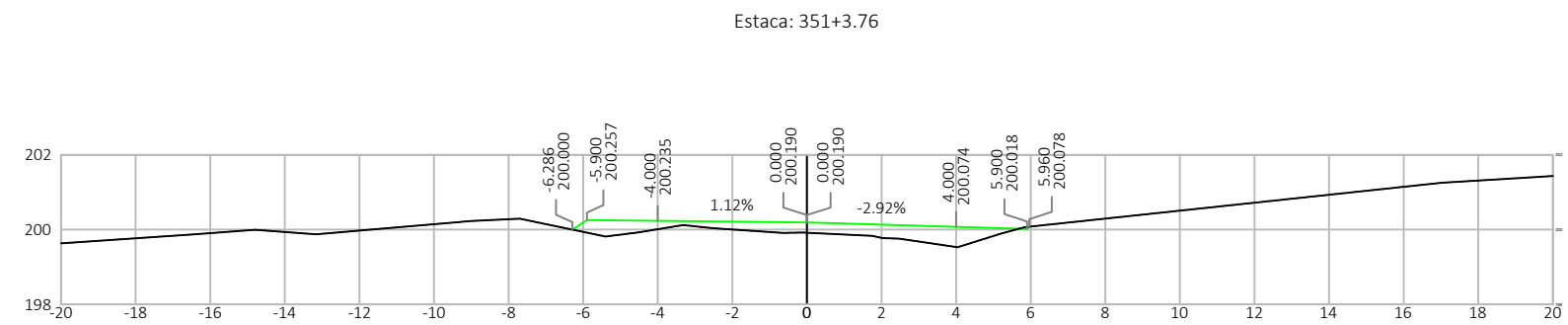
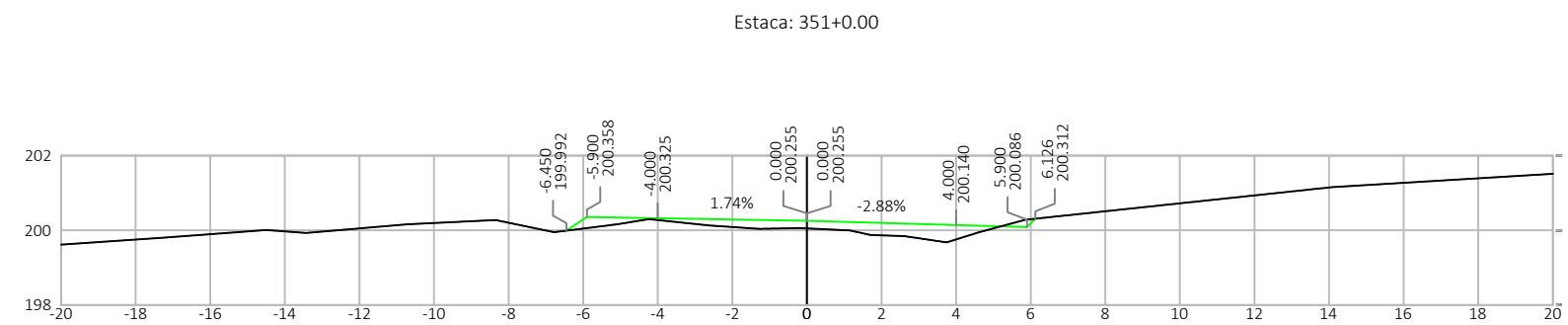
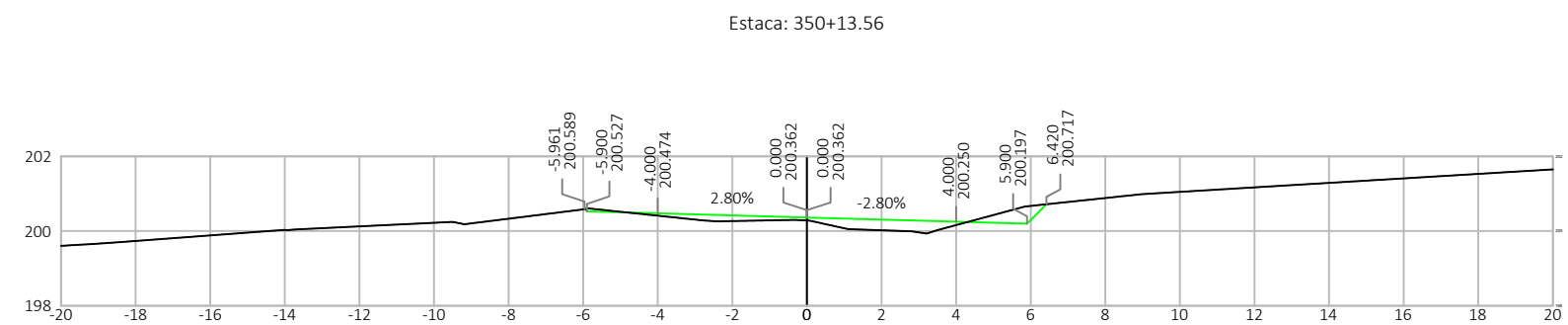
Estaca: 350+0.00





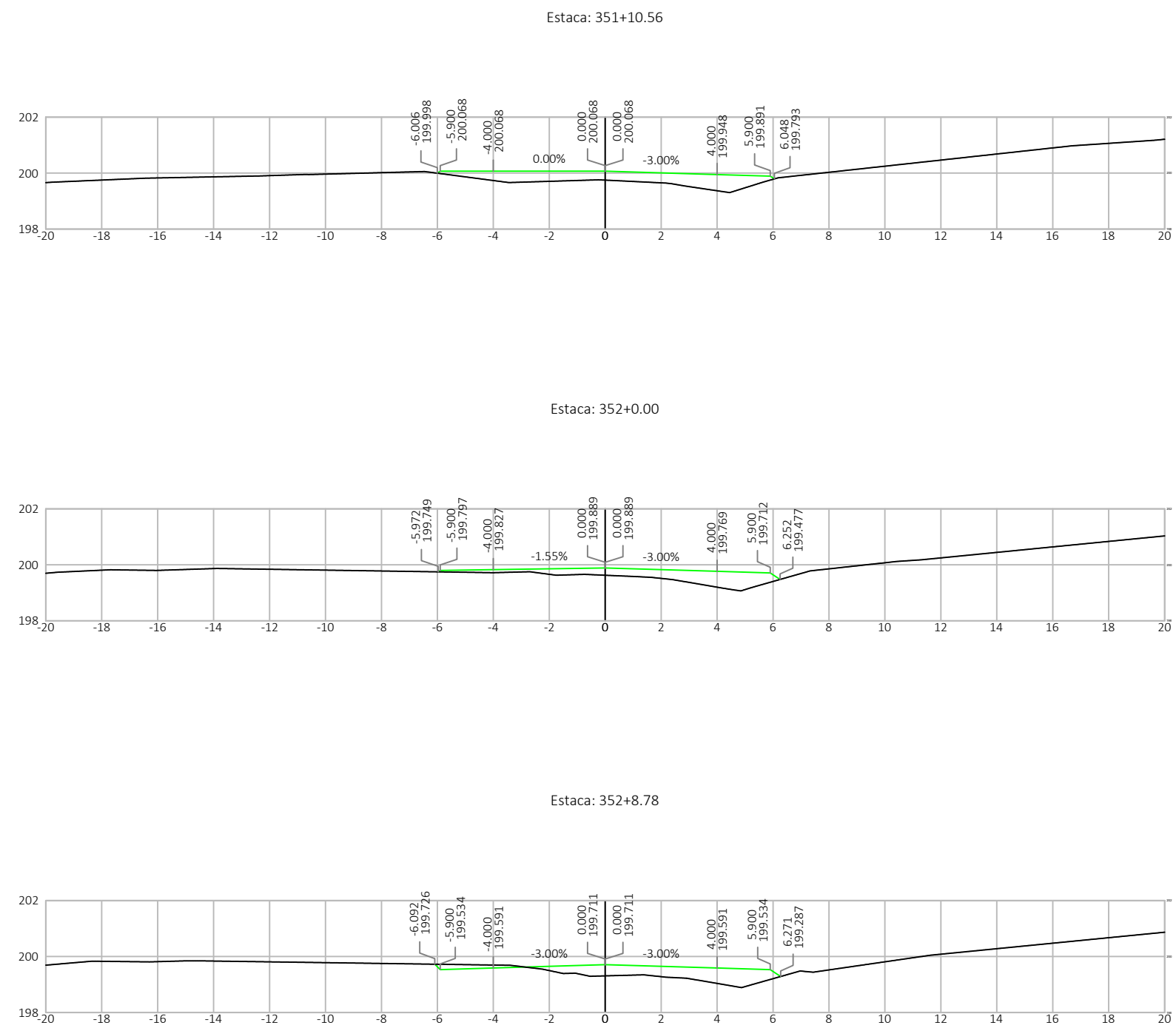
Estaca: 350+12.35





Nº.	DATA	APROVAÇÃO DO DER / RO	AUTORIA	APROVAÇÃO	DOCUMENTO	OBSERVAÇÕES:	 PROJETOS E SERVIÇOS DE ENGENHARIA LTDA	 GOVERNO DE RONDÔNIA DEPARTAMENTO DE ESTRADAS, RODAGENS, INFRAESTRUTURA E SERVIÇOS PÚBLICOS	GOVERNO DO ESTADO DE RONDÔNIA				
									DEPARTAMENTO DE ESTRADAS, RODAGENS, INFRAESTRUTURA E SERVIÇOS PÚBLICOS				
									REVISÃO, ADEQUAÇÃO E ATUALIZAÇÃO DE PROJETO EXECUTIVO DE ENGENHARIA				
									RODOVIA:	RO-010	SEGMENTO:	Estaca 136+0,00 à Estaca 1200+0,00	
									TRECHO:	Estaca 136+0,00 (Urupá) – Estaca 2284+0,00 Rua Amapá (Mirante da Serra)		EXTENSÃO:	21,28 km
							TÍTULO:					FOLHA:	ST-89
												ESCALA:	1:200


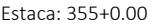




Nº.	DATA	APROVAÇÃO DO DER / RO	AUTORIA	APROVAÇÃO	DOCUMENTO	OBSERVAÇÕES:	 PROJETOS E SERVIÇOS DE ENGENHARIA LTDA	 GOVERNO DE RONDÔNIA DEPARTAMENTO DE ESTRADAS, RODAGENS, INFRAESTRUTURA E SERVIÇOS PÚBLICOS	GOVERNO DO ESTADO DE RONDÔNIA						
									DEPARTAMENTO DE ESTRADAS, RODAGENS, INFRAESTRUTURA E SERVIÇOS PÚBLICOS						
									REVISÃO, ADEQUAÇÃO E ATUALIZAÇÃO DE PROJETO EXECUTIVO DE ENGENHARIA						
									RODOVIA:	RO-010	SEGMENTO:	Estaca 136+0,00 à Estaca 1200+0,00			
									TRECHO:	Estaca 136+0,00 (Urupá) – Estaca 2284+0,00 Rua Amapá (Mirante da Serra)		EXTENSÃO:	21,28 km	LOTE:	01
									TÍTULO:	SEÇÕES TRANSVERSAIS DE TERRAPLENAGEM				FOLHA:	ST-90
														ESCALA:	1:200

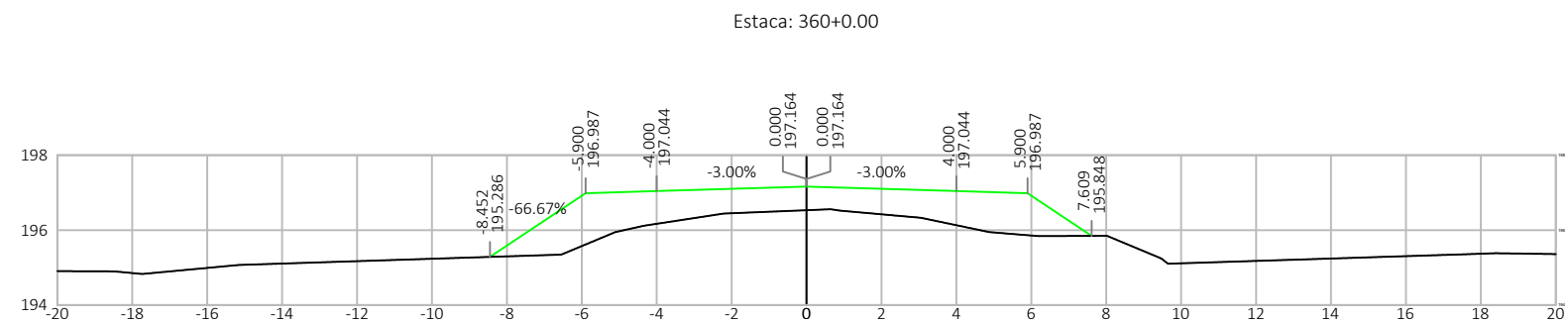
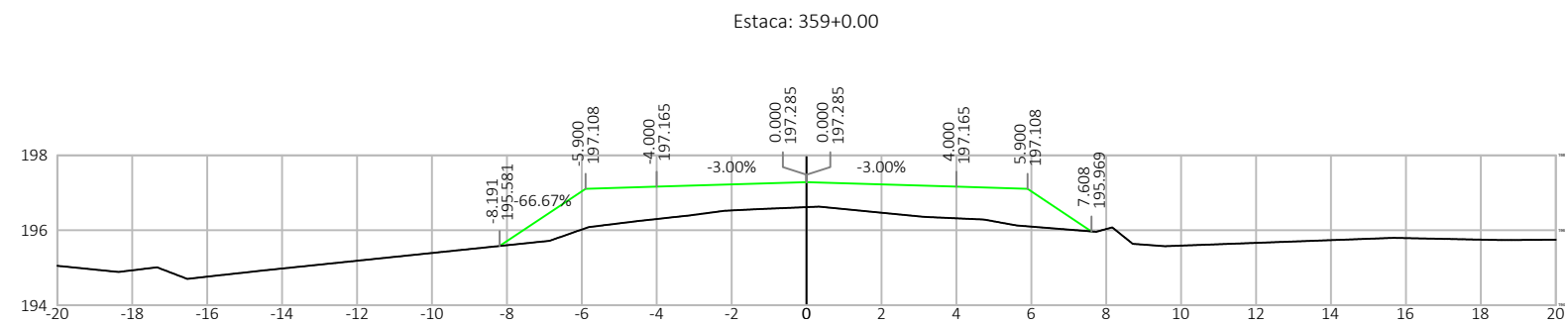
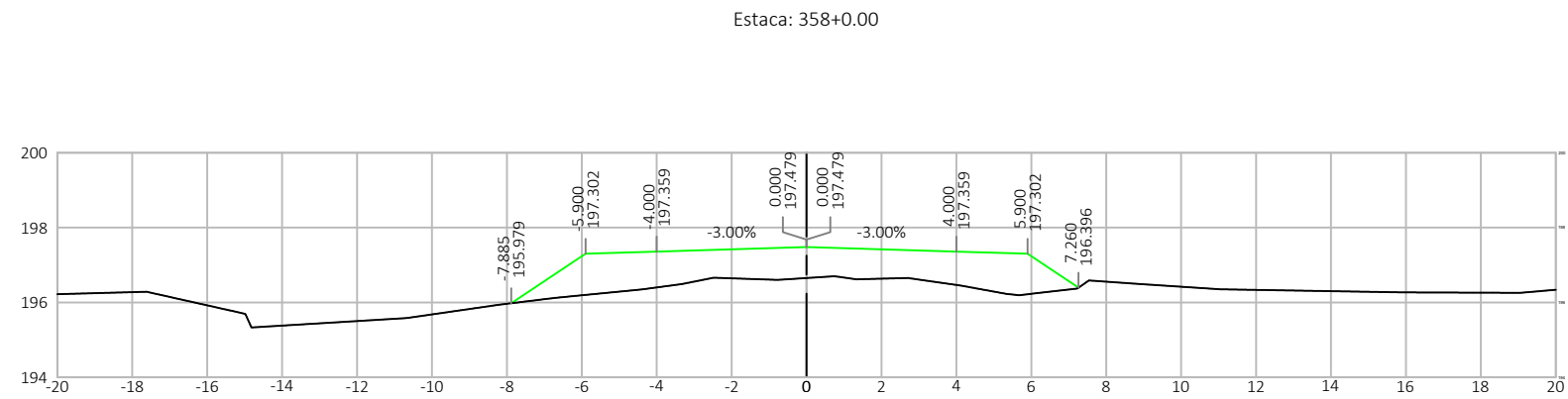




Nº.	DATA	APROVAÇÃO DO DER / RO	AUTORIA	APROVAÇÃO	DOCUMENTO	OBSERVAÇÕES:	 CONVEXA PROJETOS E SERVIÇOS DE ENGENHARIA LTDA	 GOVERNO DE RONDÔNIA DEPARTAMENTO DE ESTRADAS, RODAGENS, INFRAESTRUTURA E SERVIÇOS PÚBLICOS	GOVERNO DO ESTADO DE RONDÔNIA						
									DEPARTAMENTO DE ESTRADAS, RODAGENS, INFRAESTRUTURA E SERVIÇOS PÚBLICOS						
									REVISÃO, ADEQUAÇÃO E ATUALIZAÇÃO DE PROJETO EXECUTIVO DE ENGENHARIA						
									RODOVIA:	RO-010	SEGMENTO:	Estaca 136+0,00 à Estaca 1200+0,00			
									TRECHO:	Estaca 136+0,00 (Urupá) – Estaca 2284+0,00 Rua Amapá (Mirante da Serra)		EXTENSÃO:	21,28 km	LOTE:	01
									TÍTULO:	SEÇÕES TRANSVERSAIS DE TERRAPLENAGEM				FOLHA:	ST-91
														ESCALA:	1:200

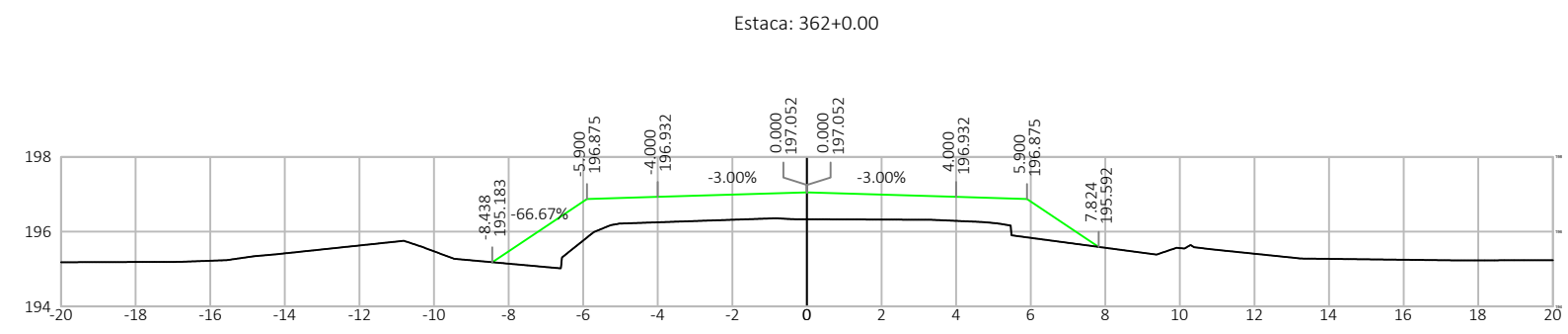
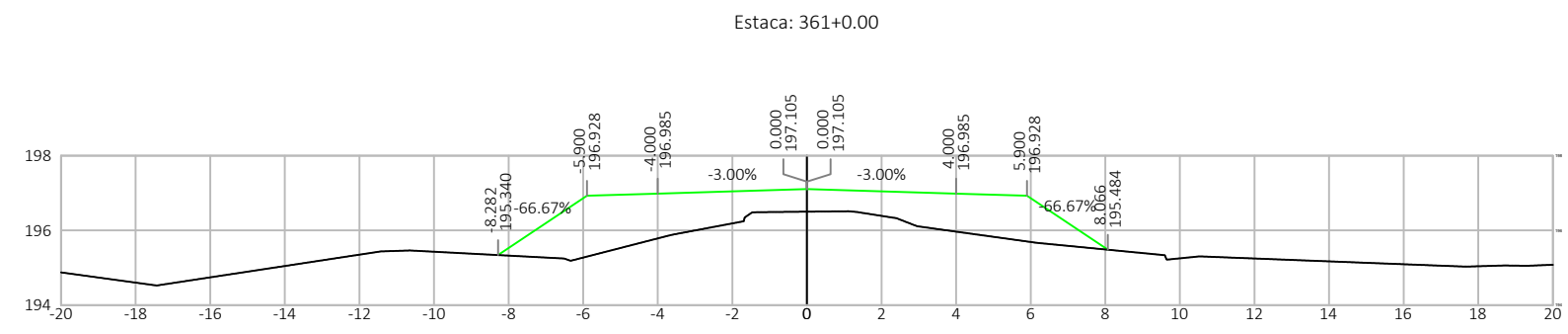
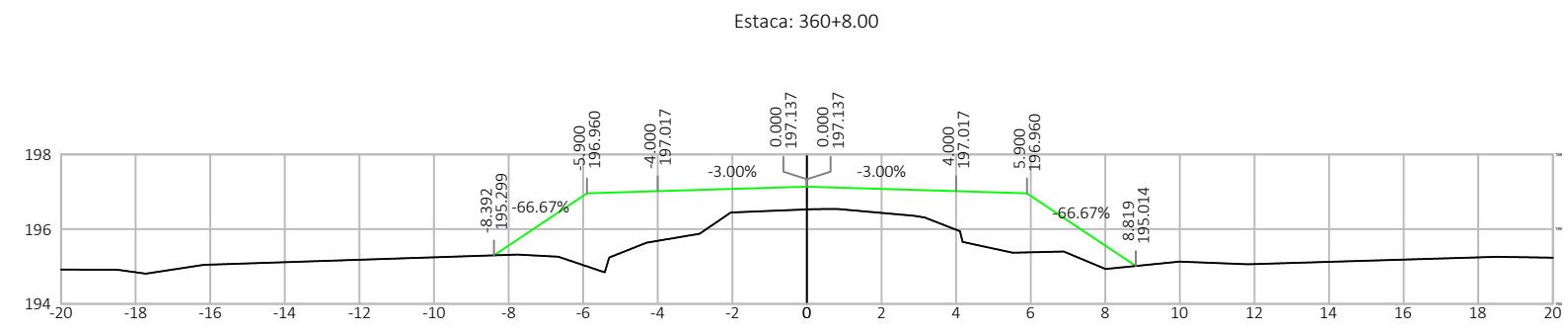






Nº.	DATA	APROVAÇÃO DO DER / RO	AUTORIA	APROVAÇÃO	DOCUMENTO	OBSERVAÇÕES:	 PROJETOS E SERVIÇOS DE ENGENHARIA LTDA	 GOVERNO DE RONDÔNIA DEPARTAMENTO DE ESTRADAS, RODAGENS, INFRAESTRUTURA E SERVIÇOS PÚBLICOS	GOVERNO DO ESTADO DE RONDÔNIA						
									DEPARTAMENTO DE ESTRADAS, RODAGENS, INFRAESTRUTURA E SERVIÇOS PÚBLICOS						
									REVISÃO, ADEQUAÇÃO E ATUALIZAÇÃO DE PROJETO EXECUTIVO DE ENGENHARIA						
									RODOVIA:	RO-010	SEGMENTO:	Estaca 136+0,00 à Estaca 1200+0,00			
									TRECHO:	Estaca 136+0,00 (Urupá) – Estaca 2284+0,00 Rua Amapá (Mirante da Serra)		EXTENSÃO:	21,28 km	LOTE:	01
									TÍTULO:	SEÇÕES TRANSVERSAIS DE TERRAPLENAGEM				FOLHA:	ST-93
											ESCALA:	1:200			

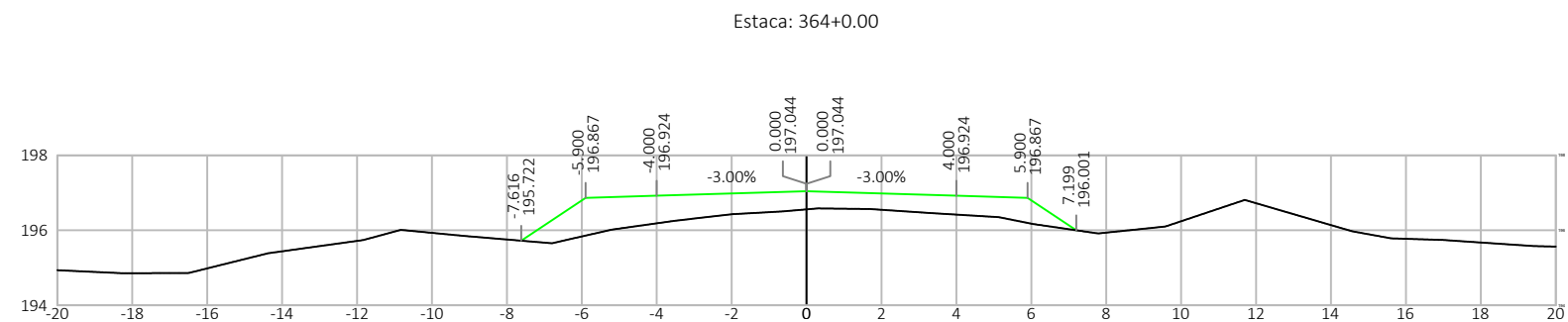
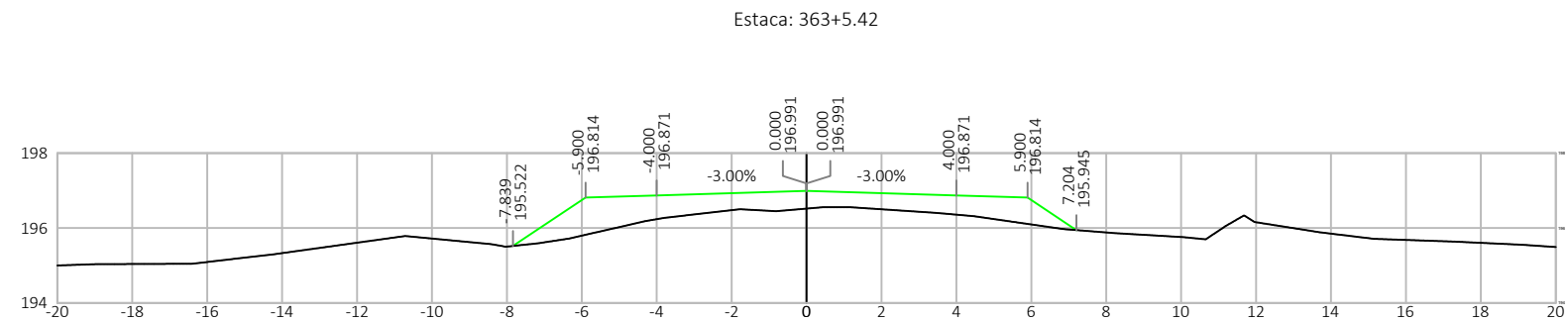
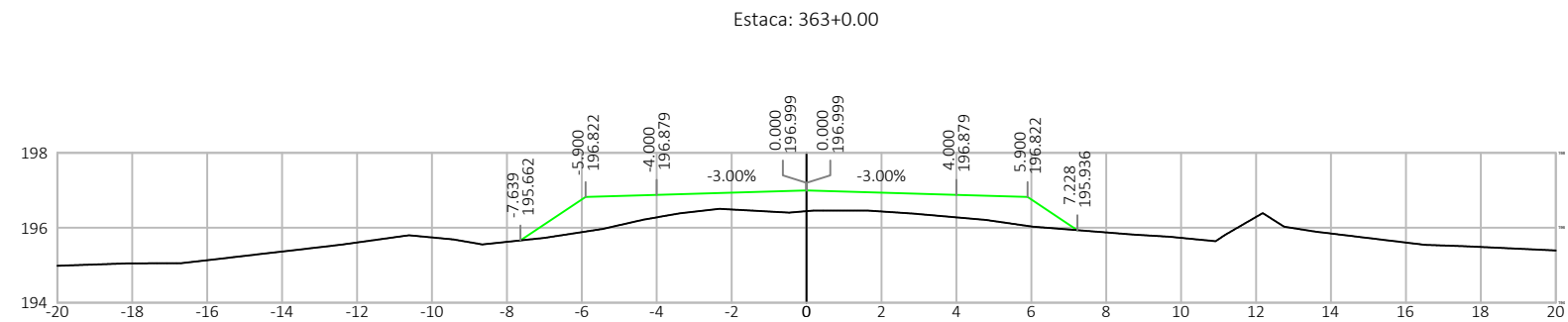




Nº.	DATA	APROVAÇÃO DO DER / RO	AUTORIA	APROVAÇÃO	DOCUMENTO	OBSERVAÇÕES:
						<div style="display: flex; justify-content: space-around; align-items: center;">   <div style="text-align: right;"> <p><b>GOVERNO DO ESTADO DE RONDÔNIA</b></p> <p>DEPARTAMENTO DE ESTRADAS, RODAGENS, INFRAESTRUTURA E SERVIÇOS PÚBLICOS</p> <p>REVISÃO, ADEQUAÇÃO E ATUALIZAÇÃO DE PROJETO EXECUTIVO DE ENGENHARIA</p> <p>RODOVIA: RO-010      SEGMENTO: Estaca 136+0,00 à Estaca 1200+0,00</p> <p>TRECHO: Estaca 136+0,00 (Urupá) – Estaca 2284+0,00 Rua Amapá (Mirante da Serra)      EXTENSÃO: 21,28 km      LOTE: 01</p> <p>TÍTULO: SEÇÕES TRANSVERSAIS DE TERRAPLENAGEM      FOLHA: ST-94</p> <p>ESCALA: 1:200</p> </div> </div>

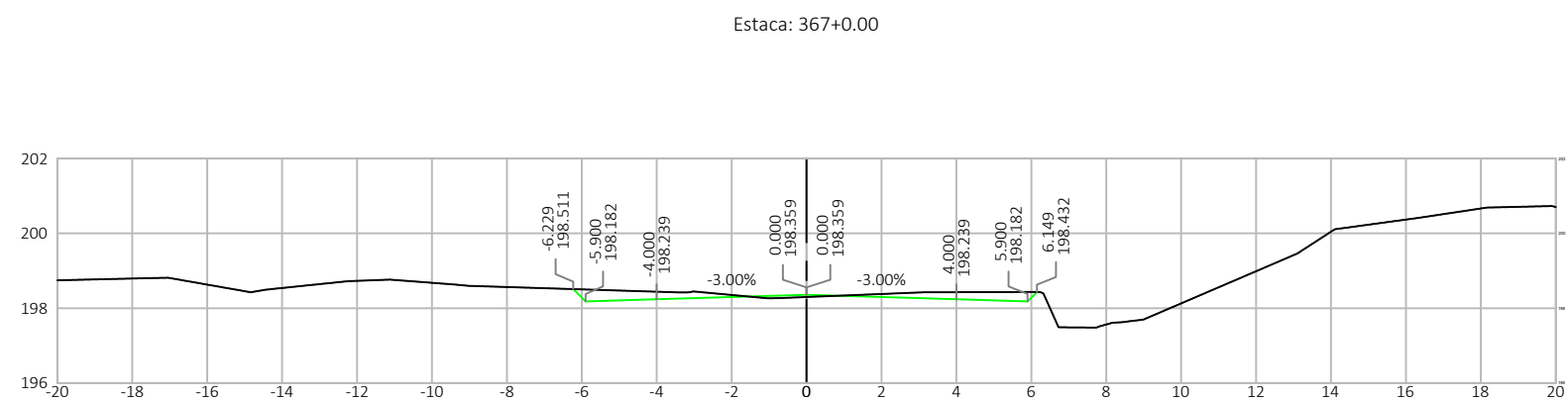
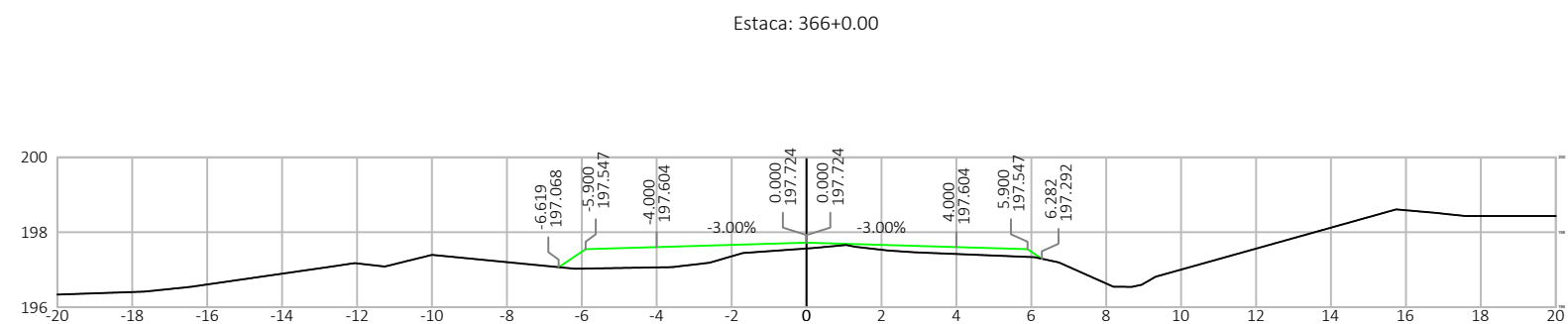
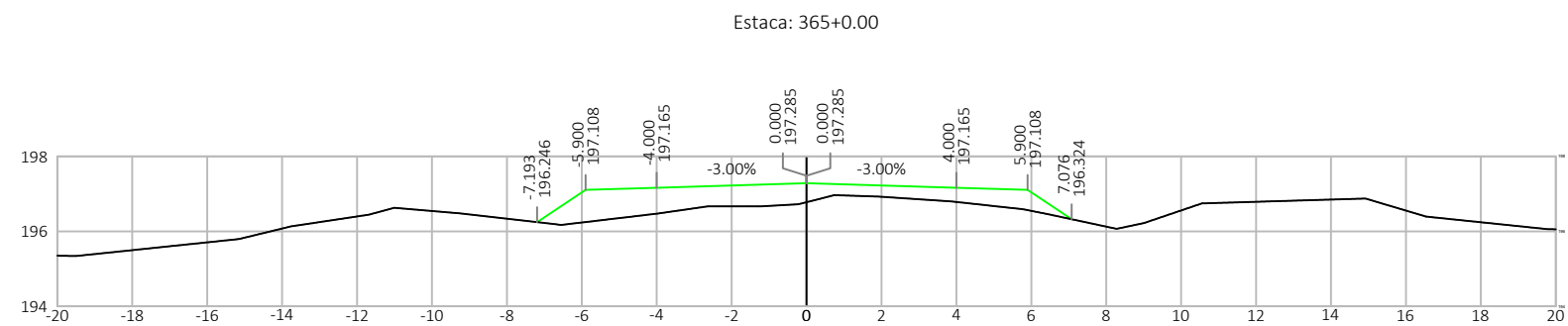




Nº.	DATA	APROVAÇÃO DO DER / RO	AUTORIA	APROVAÇÃO	DOCUMENTO	OBSERVAÇÕES:	 PROJETOS E SERVIÇOS DE ENGENHARIA LTDA	 GOVERNO DE RONDÔNIA DEPARTAMENTO DE ESTRADAS, RODAGENS, INFRAESTRUTURA E SERVIÇOS PÚBLICOS	GOVERNO DO ESTADO DE RONDÔNIA				
DEPARTAMENTO DE ESTRADAS, RODAGENS, INFRAESTRUTURA E SERVIÇOS PÚBLICOS													
REVISÃO, ADEQUAÇÃO E ATUALIZAÇÃO DE PROJETO EXECUTIVO DE ENGENHARIA													
RODOVIA:		RO-010		SEGMENTO:					Estaca 136+0,00 à Estaca 1200+0,00				
TRECHO:		Estaca 136+0,00 (Urupá) – Estaca 2284+0,00 Rua Amapá (Mirante da Serra)							EXTENSÃO:		21,28 km	LOTE:	01
TÍTULO:		SEÇÕES TRANSVERSAIS DE TERRAPLENAGEM							FOLHA:		ST-95		
									ESCALA:		1:200		



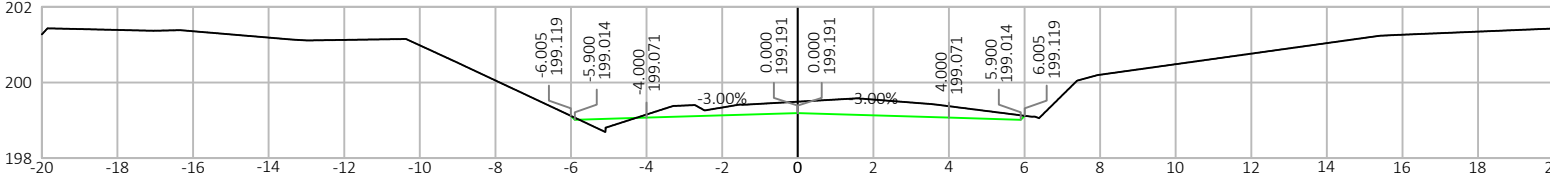


Nº.	DATA	APROVAÇÃO DO DER / RO	AUTORIA	APROVAÇÃO	DOCUMENTO	OBSERVAÇÕES:	 <b>CONVEXA</b> PROJETOS E SERVIÇOS DE ENGENHARIA LTDA	 GOVERNO DE RONDÔNIA DEPARTAMENTO DE ESTRADAS, RODAGENS, INFRAESTRUTURA E SERVIÇOS PÚBLICOS	GOVERNO DO ESTADO DE RONDÔNIA						
									DEPARTAMENTO DE ESTRADAS, RODAGENS, INFRAESTRUTURA E SERVIÇOS PÚBLICOS						
									REVISÃO, ADEQUAÇÃO E ATUALIZAÇÃO DE PROJETO EXECUTIVO DE ENGENHARIA						
									RODOVIA:	RO-010	SEGMENTO:	Estaca 136+0,00 à Estaca 1200+0,00			
									TRECHO:	Estaca 136+0,00 (Urupá) – Estaca 2284+0,00 Rua Amapá (Mirante da Serra)		EXTENSÃO:	21,28 km	LOTE:	01
									TÍTULO:	SEÇÕES TRANSVERSAIS DE TERRAPLENAGEM				FOLHA:	ST-96

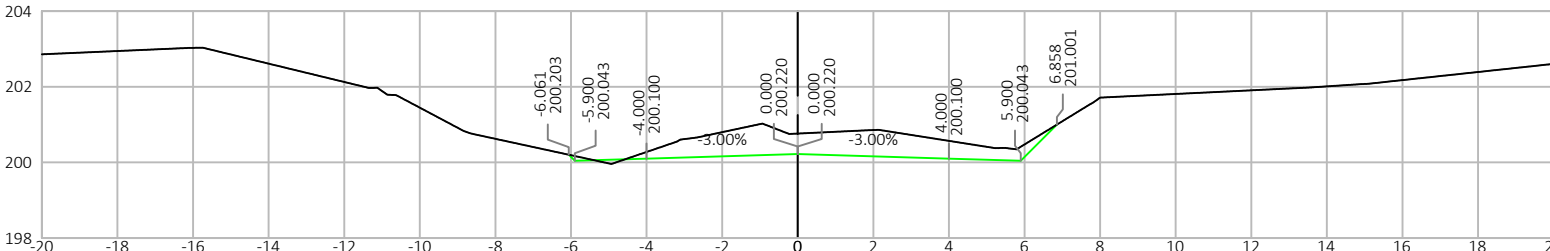


Nº.	DATA	APROVAÇÃO DO DER / RO	AUTORIA	APROVAÇÃO	DOCUMENTO	OBSERVAÇÕES:	 PROJETO E SERVIÇOS DE ENGENHARIA LTDA	 GOVERNO DO ESTADO DE RONDÔNIA DEPARTAMENTO DE ESTRADAS, RODAGENS, INFRAESTRUTURA E SERVIÇOS PÚBLICOS	<b>GOVERNO DO ESTADO DE RONDÔNIA</b> <b>DEPARTAMENTO DE ESTRADAS, RODAGENS, INFRAESTRUTURA E SERVIÇOS PÚBLICOS</b> <b>REVISÃO, ADEQUAÇÃO E ATUALIZAÇÃO DE PROJETO EXECUTIVO DE ENGENHARIA</b>			
									RODOVIA: RO-010      SEGMENTO: Estaca 136+0,00 à Estaca 1200+0,00			
									TRECHO: Estaca 136+0,00 (Urupá) – Estaca 2284+0,00 Rua Amapá (Mirante da Serra)      EXTENSÃO: 21,28 km      LOTE: 01			
									TÍTULO: SEÇÕES TRANSVERSAIS DE TERRAPLENAGEM      FOLHA: ST-97			
									ESCALA: 1:200			

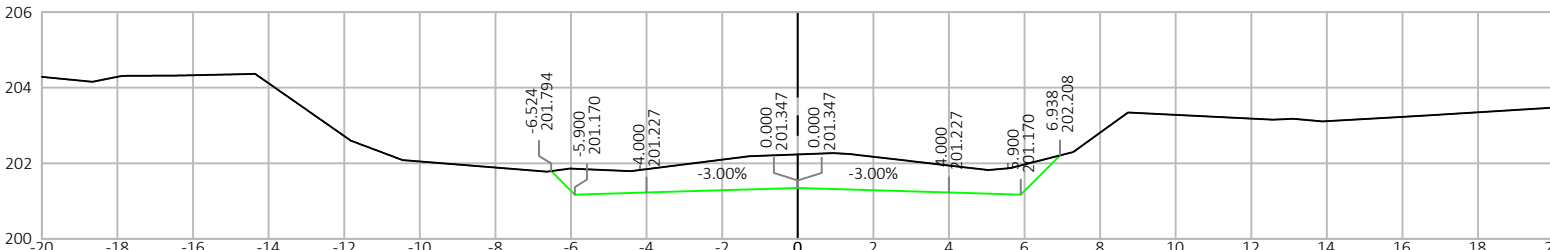
Estaca: 368+0.0





Estaca: 369+0.0

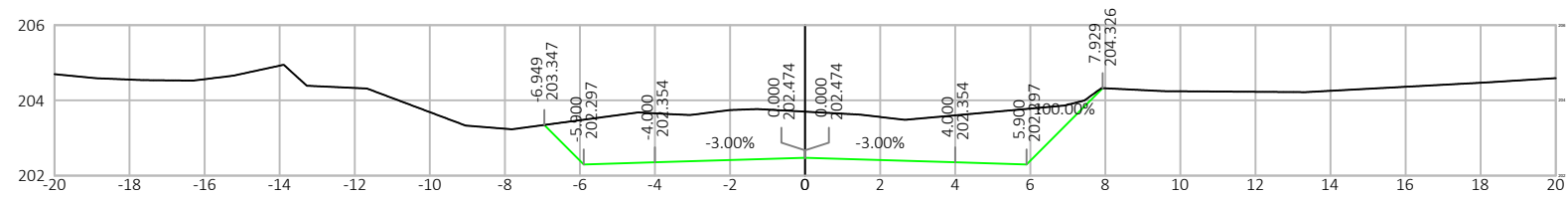


Estaca: 370+0.0

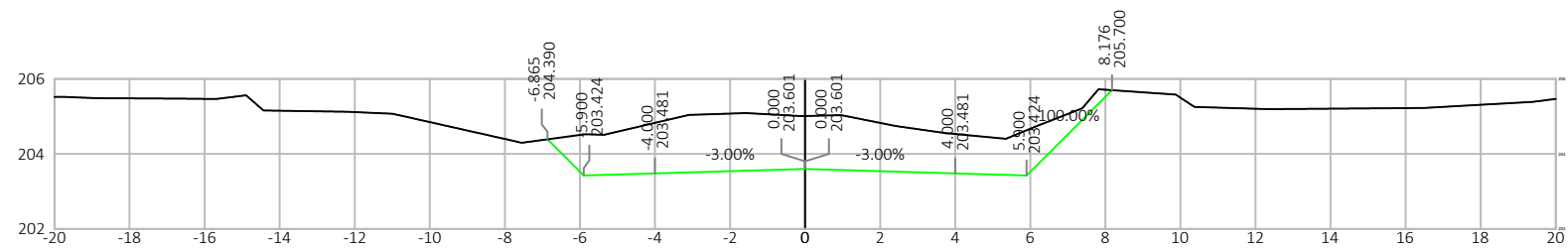


Nº.	DATA	APROVAÇÃO DO DER / RO	AUTORIA	APROVAÇÃO	DOCUMENTO	OBSERVAÇÕES:	 PROJETOS E SERVIÇOS DE ENGENHARIA LTDA	 GOVERNO DE RONDÔNIA DEPARTAMENTO DE ESTRADAS, RODAGENS, INFRAESTRUTURA E SERVIÇOS PÚBLICOS	<table><tr><th colspan="4">GOVERNO DO ESTADO DE RONDÔNIA</th></tr><tr><th colspan="4">DEPARTAMENTO DE ESTRADAS, RODAGENS, INFRAESTRUTURA E SERVIÇOS PÚBLICOS</th></tr><tr><th colspan="4">REVISÃO, ADEQUAÇÃO E ATUALIZAÇÃO DE PROJETO EXECUTIVO DE ENGENHARIA</th></tr><tr><td>RODOVIA:</td><td>RO-010</td><td>SEGMENTO:</td><td>Estaca 136+0,00 à Estaca 1200+0,00</td></tr><tr><td>TRECHO:</td><td colspan="2">Estaca 136+0,00 (Urupá) – Estaca 2284+0,00 Rua Amapá (Mirante da Serra)</td><td>EXTENSÃO: 21,28 km</td></tr><tr><td colspan="3">TÍTULO:</td><td>LOTE: 01</td></tr><tr><td colspan="3"></td><td>FOLHA: ST-98</td></tr><tr><td colspan="3"></td><td>ESCALA: 1:200</td></tr></table>	GOVERNO DO ESTADO DE RONDÔNIA				DEPARTAMENTO DE ESTRADAS, RODAGENS, INFRAESTRUTURA E SERVIÇOS PÚBLICOS				REVISÃO, ADEQUAÇÃO E ATUALIZAÇÃO DE PROJETO EXECUTIVO DE ENGENHARIA				RODOVIA:	RO-010	SEGMENTO:	Estaca 136+0,00 à Estaca 1200+0,00	TRECHO:	Estaca 136+0,00 (Urupá) – Estaca 2284+0,00 Rua Amapá (Mirante da Serra)		EXTENSÃO: 21,28 km	TÍTULO:			LOTE: 01				FOLHA: ST-98				ESCALA: 1:200
GOVERNO DO ESTADO DE RONDÔNIA																																									
DEPARTAMENTO DE ESTRADAS, RODAGENS, INFRAESTRUTURA E SERVIÇOS PÚBLICOS																																									
REVISÃO, ADEQUAÇÃO E ATUALIZAÇÃO DE PROJETO EXECUTIVO DE ENGENHARIA																																									
RODOVIA:	RO-010	SEGMENTO:	Estaca 136+0,00 à Estaca 1200+0,00																																						
TRECHO:	Estaca 136+0,00 (Urupá) – Estaca 2284+0,00 Rua Amapá (Mirante da Serra)		EXTENSÃO: 21,28 km																																						
TÍTULO:			LOTE: 01																																						
			FOLHA: ST-98																																						
			ESCALA: 1:200																																						

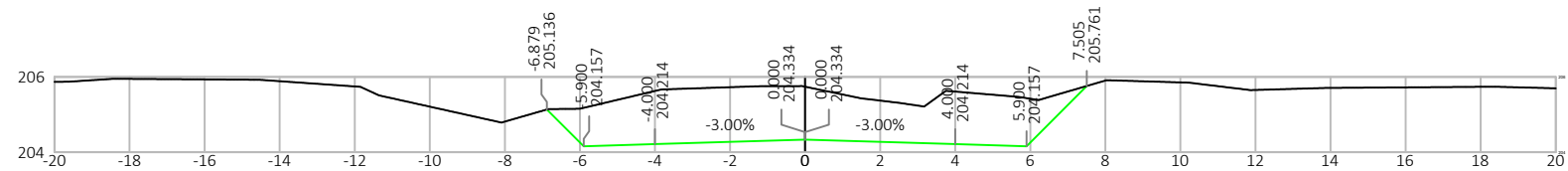
Estaca: 371+0.00





Estaca: 372+0.00

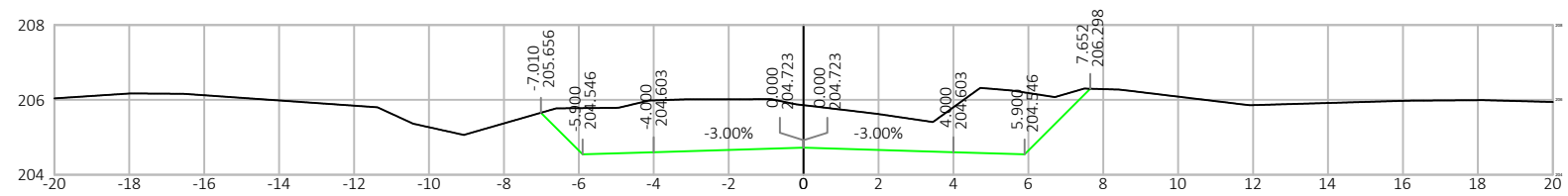


Estaca: 372+13.00

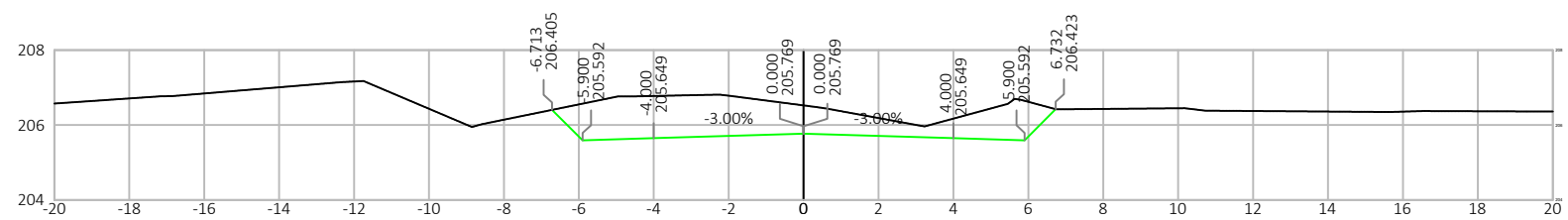


Nº.	DATA	APROVAÇÃO DO DER / RO	AUTORIA	APROVAÇÃO	DOCUMENTO	OBSERVAÇÕES:	<div> PROJETOS E SERVIÇOS DE ENGENHARIA LTDA</div> <div> GOVERNO DE RONDÔNIA DEPARTAMENTO DE ESTRADAS, RODAGENS, INFRAESTRUTURA E SERVIÇOS PÚBLICOS</div>	GOVERNO DO ESTADO DE RONDÔNIA			
								DEPARTAMENTO DE ESTRADAS, RODAGENS, INFRAESTRUTURA E SERVIÇOS PÚBLICOS			
								REVISÃO, ADEQUAÇÃO E ATUALIZAÇÃO DE PROJETO EXECUTIVO DE ENGENHARIA			
								RODOVIA: RO-010	SEGMENTO: Estaca 136+0,00 à Estaca 1200+0,00	EXTENSÃO: 21,28 km	LOTE: 01
								TRECHO: Estaca 136+0,00 (Urupá) – Estaca 2284+0,00 Rua Amapá (Mirante da Serra)			
								TÍTULO: SEÇÕES TRANSVERSAIS DE TERRAPLENAGEM			
										FOLHA: ST-99	ESCALA: 1:200

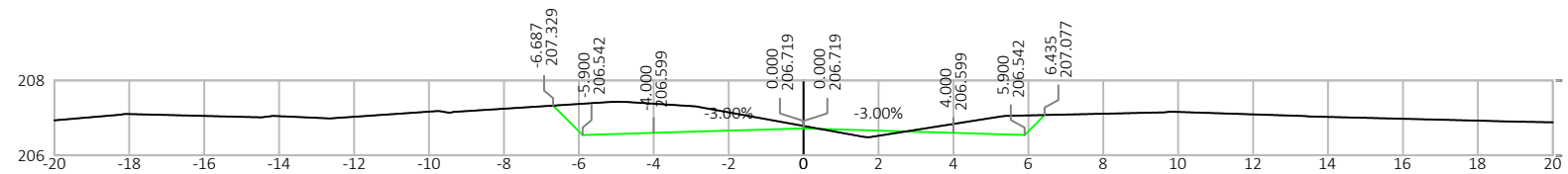
Estaca: 373+0.00





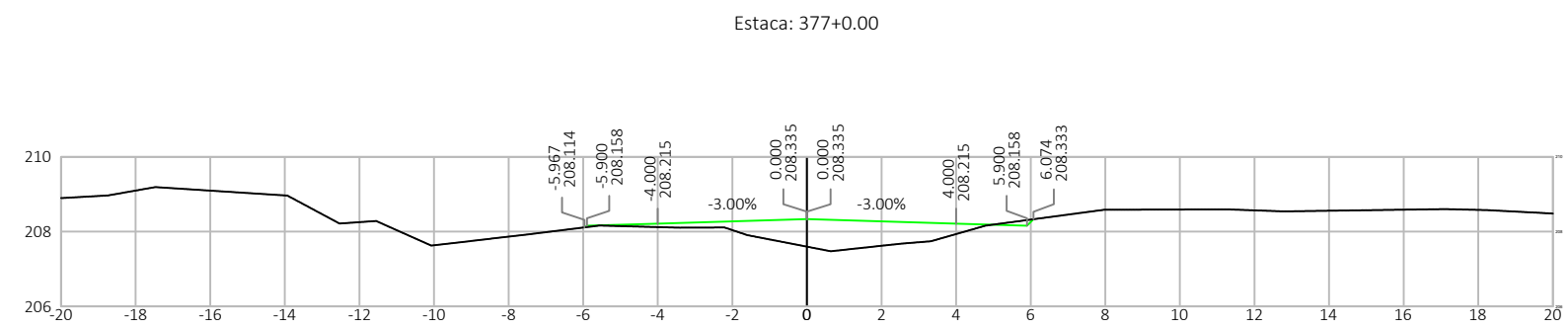
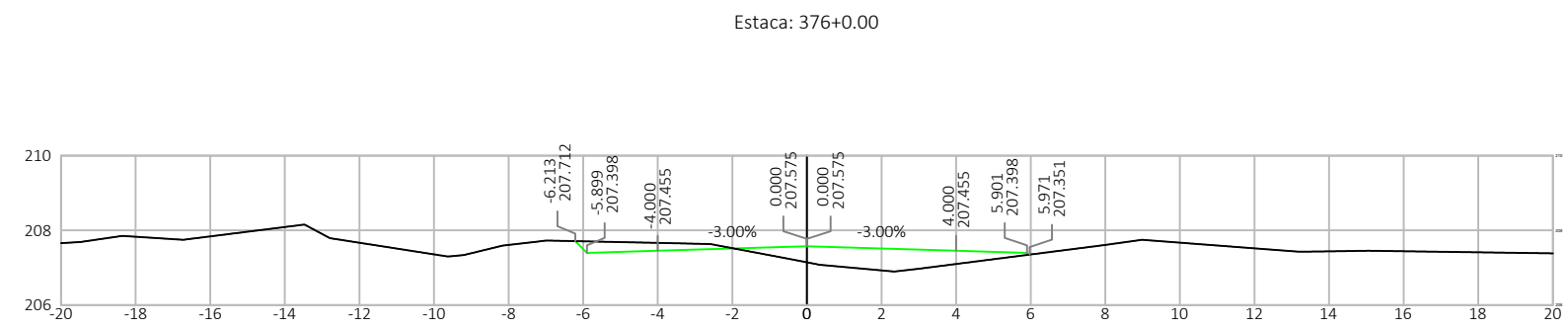
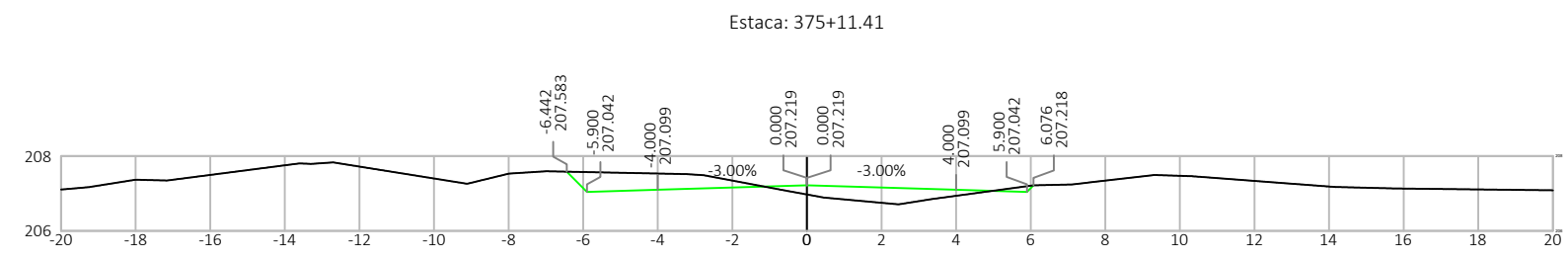
Estaca: 374+0.00





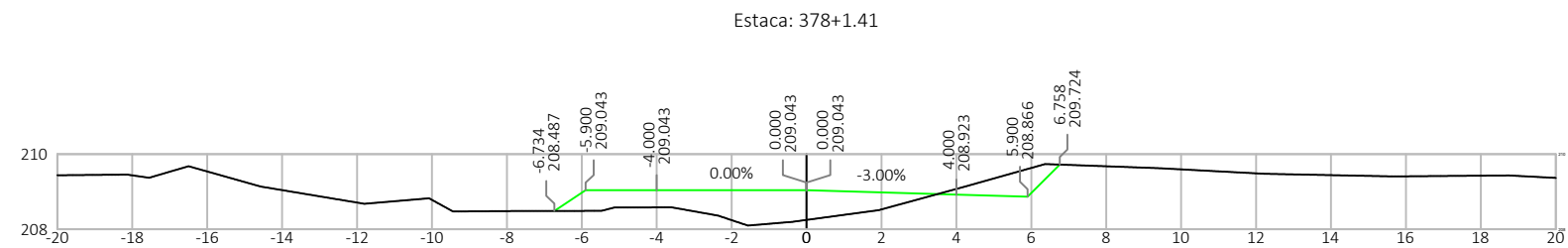
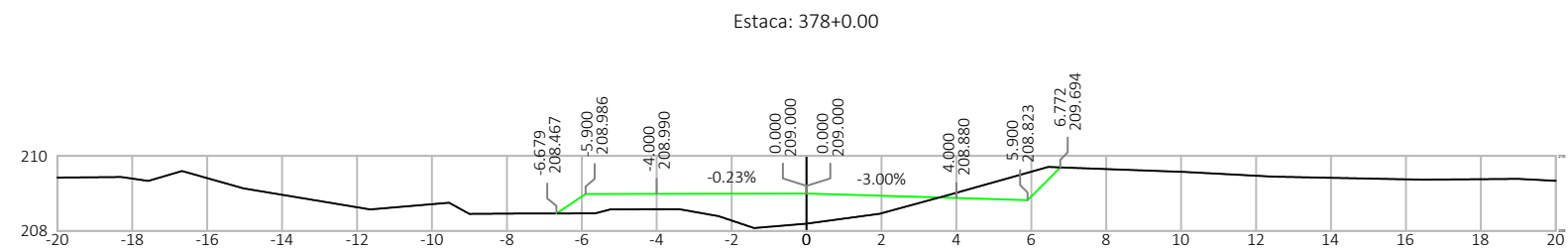
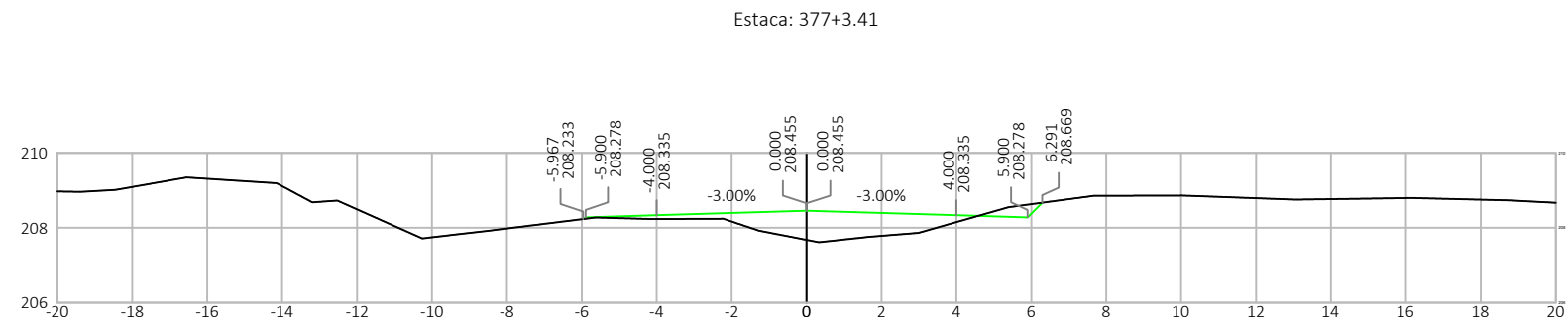
Estaca: 375+0.00





Nº.	DATA	APROVAÇÃO DO DER / RO	AUTORIA	APROVAÇÃO	DOCUMENTO	OBSERVAÇÕES:			GOVERNO DO ESTADO DE RONDÔNIA					
									DEPARTAMENTO DE ESTRADAS, RODAGENS, INFRAESTRUTURA E SERVIÇOS PÚBLICOS					
									REVISÃO, ADEQUAÇÃO E ATUALIZAÇÃO DE PROJETO EXECUTIVO DE ENGENHARIA					
									RODOVIA:	RO-010	SEGMENTO:	Estaca 136+0,00 à Estaca 1200+0,00		
									TRECHO:	Estaca 136+0,00 (Urupá) – Estaca 2284+0,00 Rua Amapá (Mirante da Serra)		EXTENSÃO:	21,28 km	LOTE:
							TÍTULO:				SEÇÕES TRANSVERSAIS DE TERRAPLENAGEM		FOLHA:	ST-100
											ESCALA:	1:200		

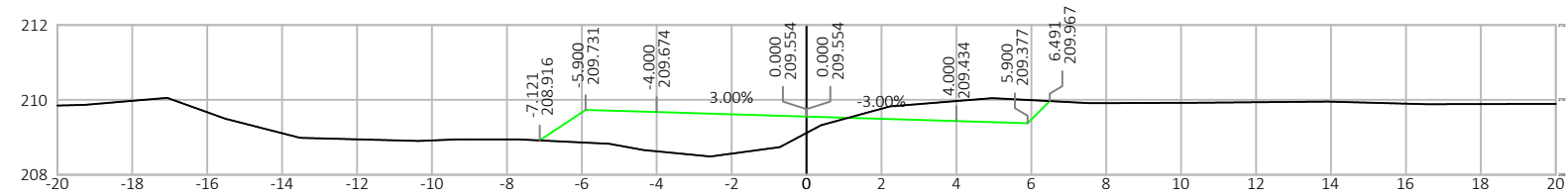


Nº.	DATA	APROVAÇÃO DO DER / RO	AUTORIA	APROVAÇÃO	DOCUMENTO	OBSERVAÇÕES:	 PROJETOS E SERVIÇOS DE ENGENHARIA LTDA	 GOVERNO DE RONDÔNIA DEPARTAMENTO DE ESTRADAS, RODAGENS, INFRAESTRUTURA E SERVIÇOS PÚBLICOS	GOVERNO DO ESTADO DE RONDÔNIA						
									DEPARTAMENTO DE ESTRADAS, RODAGENS, INFRAESTRUTURA E SERVIÇOS PÚBLICOS						
									REVISÃO, ADEQUAÇÃO E ATUALIZAÇÃO DE PROJETO EXECUTIVO DE ENGENHARIA						
									RODOVIA:	RO-010	SEGMENTO:	Estaca 136+0,00 à Estaca 1200+0,00			
									TRECHO:	Estaca 136+0,00 (Urupá) – Estaca 2284+0,00 Rua Amapá (Mirante da Serra)		EXTENSÃO:	21,28 km	LOTE:	01
									TÍTULO:	SEÇÕES TRANSVERSAIS DE TERRAPLENAGEM				FOLHA:	ST-101
												ESCALA:	1:200		

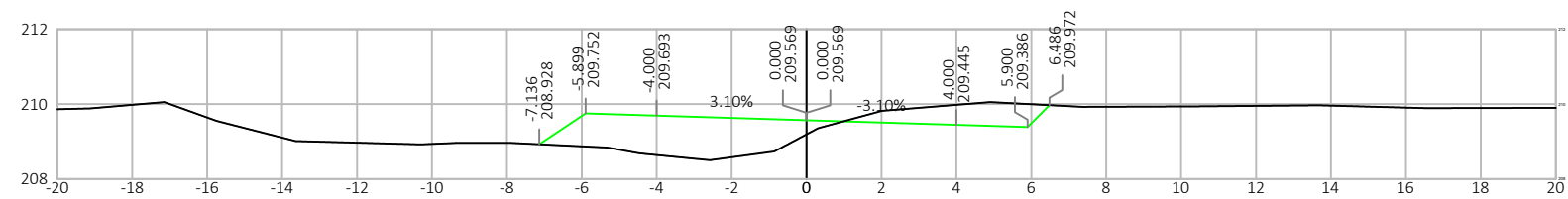


Nº.	DATA	APROVAÇÃO DO DER / RO	AUTORIA	APROVAÇÃO	DOCUMENTO	OBSERVAÇÕES:	 PROJETOS E SERVIÇOS DE ENGENHARIA LTDA	 GOVERNO DE RONDÔNIA DEPARTAMENTO DE ESTRADAS, RODAGENS, INFRAESTRUTURA E SERVIÇOS PÚBLICOS	GOVERNO DO ESTADO DE RONDÔNIA						
									DEPARTAMENTO DE ESTRADAS, RODAGENS, INFRAESTRUTURA E SERVIÇOS PÚBLICOS						
									REVISÃO, ADEQUAÇÃO E ATUALIZAÇÃO DE PROJETO EXECUTIVO DE ENGENHARIA						
									RODOVIA:	RO-010	SEGMENTO:	Estaca 136+0,00 à Estaca 1200+0,00			
									TRECHO:	Estaca 136+0,00 (Urupá) – Estaca 2284+0,00 Rua Amapá (Mirante da Serra)		EXTENSÃO:	21,28 km	LOTE:	01
									TÍTULO:	SEÇÕES TRANSVERSAIS DE TERRAPLENAGEM				FOLHA:	ST-102

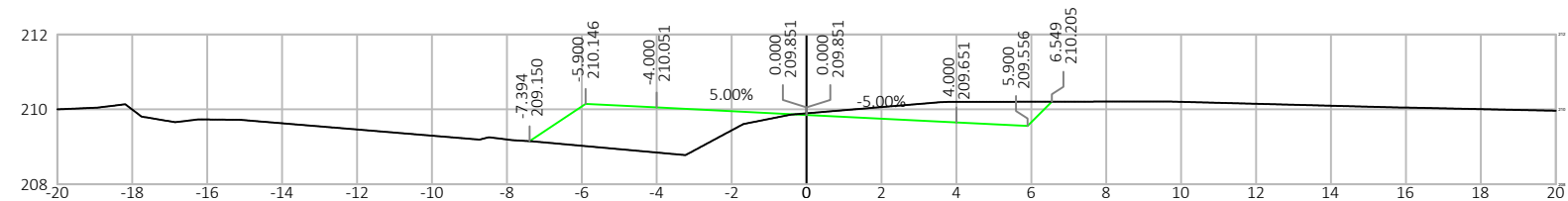
Estaca: 378+19.41





Estaca: 379+0.00

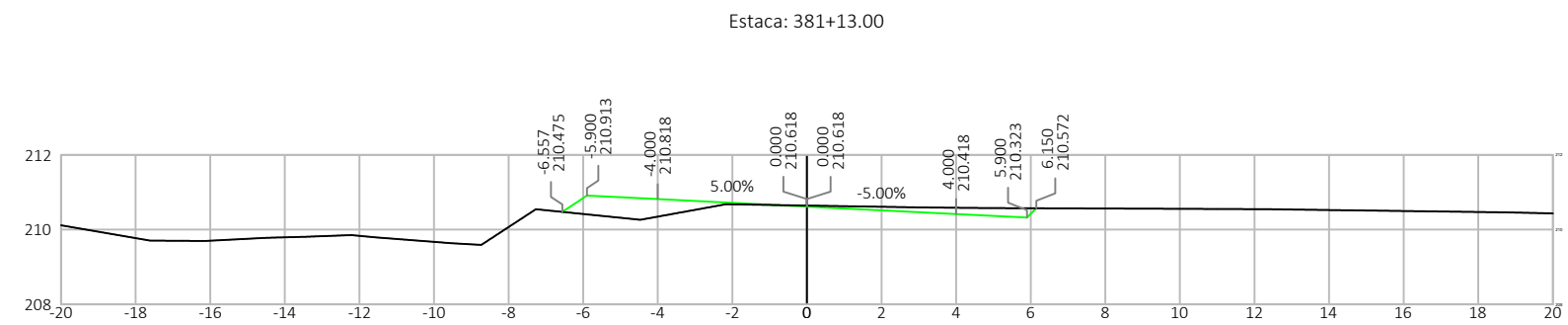
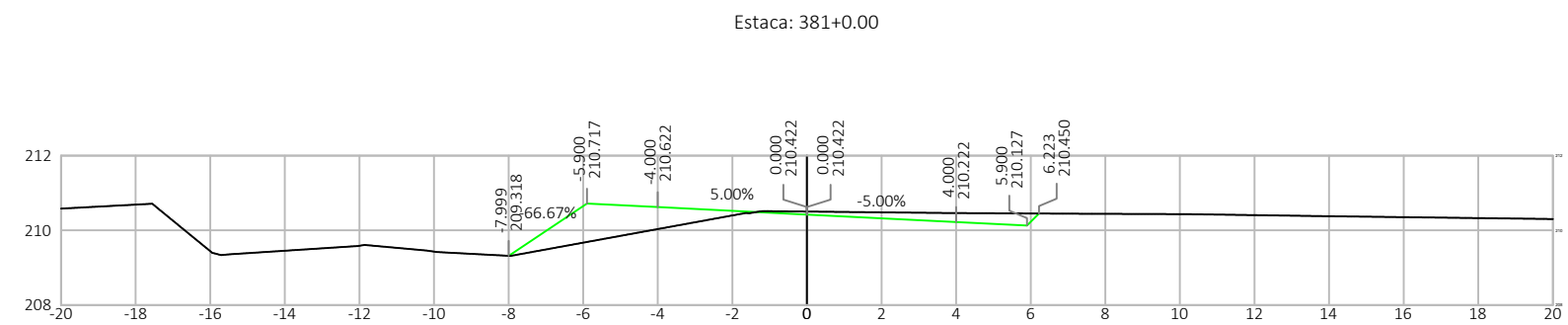
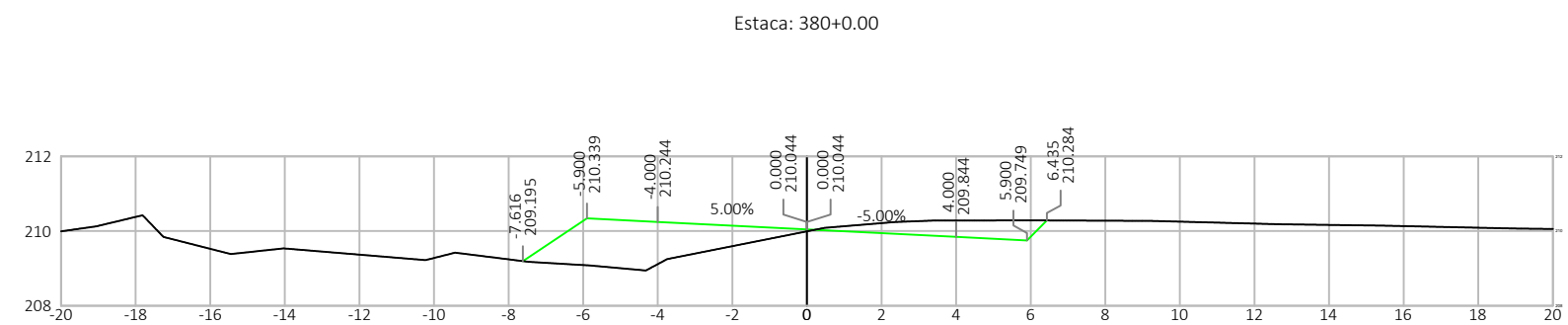




Estaca: 379+11.41

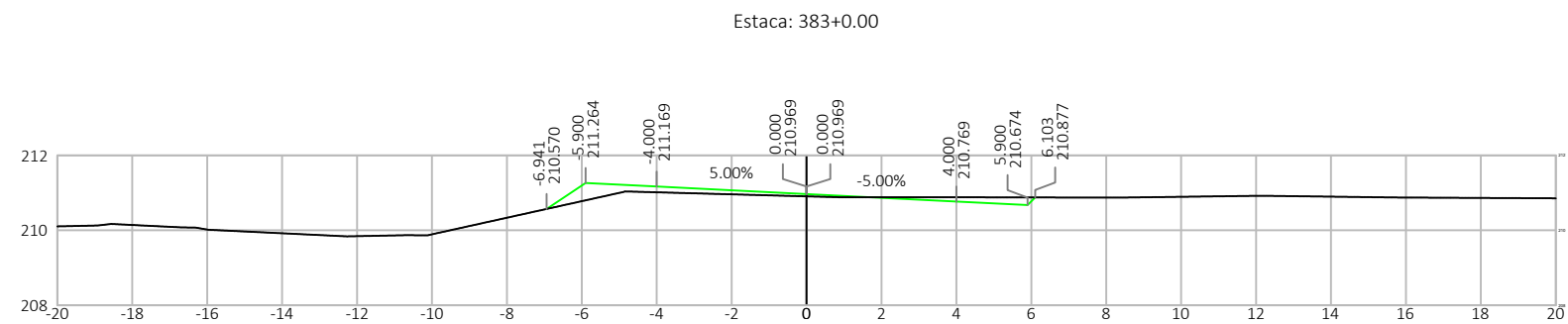
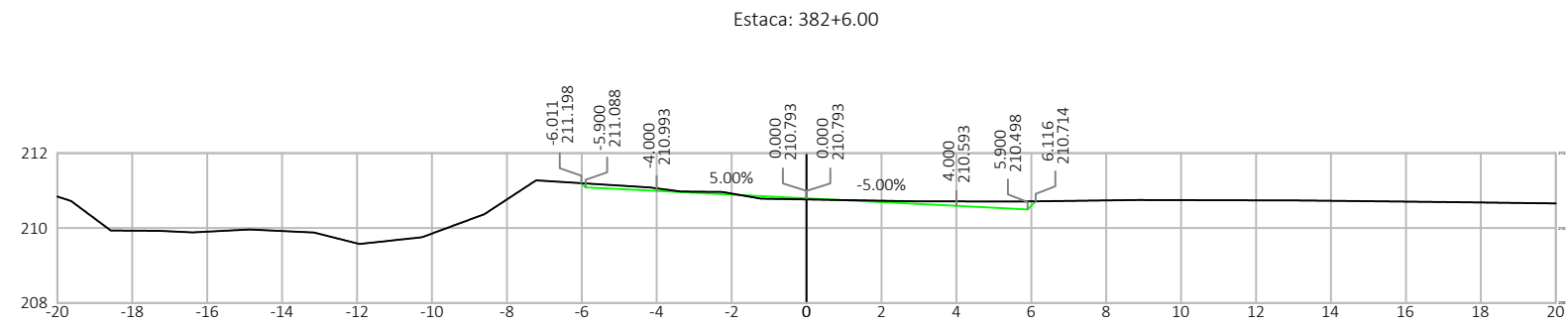
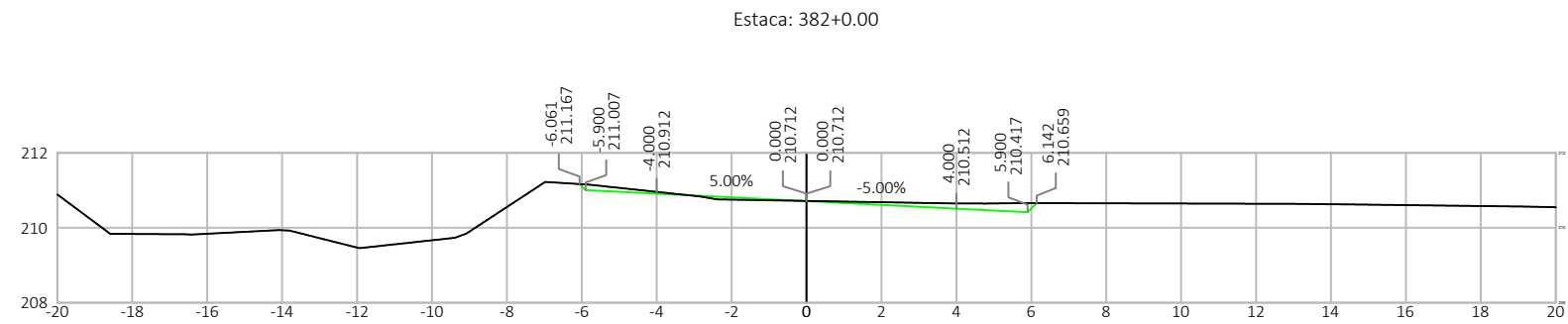


Nº.	DATA	APROVAÇÃO DO DER / RO	AUTORIA	APROVAÇÃO	DOCUMENTO	OBSERVAÇÕES:	 PROJETOS E SERVIÇOS DE ENGENHARIA LTDA	 GOVERNO DE RONDÔNIA DEPARTAMENTO DE ESTRADAS, RODAGENS, INFRAESTRUTURA E SERVIÇOS PÚBLICOS	<table><tr><th colspan="4">GOVERNO DO ESTADO DE RONDÔNIA</th></tr><tr><th colspan="4">DEPARTAMENTO DE ESTRADAS, RODAGENS, INFRAESTRUTURA E SERVIÇOS PÚBLICOS</th></tr><tr><th colspan="4">REVISÃO, ADEQUAÇÃO E ATUALIZAÇÃO DE PROJETO EXECUTIVO DE ENGENHARIA</th></tr><tr><td>RODOVIA:</td><td>RO-010</td><td>SEGMENTO:</td><td>Estaca 136+0,00 à Estaca 1200+0,00</td></tr><tr><td>TRECHO:</td><td>Estaca 136+0,00 (Urupá) – Estaca 2284+0,00 Rua Amapá (Mirante da Serra)</td><td>EXTENSÃO:</td><td>21,28 km</td></tr><tr><td colspan="2">TÍTULO:</td><td colspan="2">SEÇÕES TRANSVERSAIS DE TERRAPLENAGEM</td></tr><tr><td colspan="2"></td><td>LOTE:</td><td>01</td></tr><tr><td colspan="2"></td><td>FOLHA:</td><td>ST-103</td></tr><tr><td colspan="2"></td><td>ESCALA:</td><td>1:200</td></tr></table>	GOVERNO DO ESTADO DE RONDÔNIA				DEPARTAMENTO DE ESTRADAS, RODAGENS, INFRAESTRUTURA E SERVIÇOS PÚBLICOS				REVISÃO, ADEQUAÇÃO E ATUALIZAÇÃO DE PROJETO EXECUTIVO DE ENGENHARIA				RODOVIA:	RO-010	SEGMENTO:	Estaca 136+0,00 à Estaca 1200+0,00	TRECHO:	Estaca 136+0,00 (Urupá) – Estaca 2284+0,00 Rua Amapá (Mirante da Serra)	EXTENSÃO:	21,28 km	TÍTULO:		SEÇÕES TRANSVERSAIS DE TERRAPLENAGEM				LOTE:	01			FOLHA:	ST-103			ESCALA:	1:200
GOVERNO DO ESTADO DE RONDÔNIA																																													
DEPARTAMENTO DE ESTRADAS, RODAGENS, INFRAESTRUTURA E SERVIÇOS PÚBLICOS																																													
REVISÃO, ADEQUAÇÃO E ATUALIZAÇÃO DE PROJETO EXECUTIVO DE ENGENHARIA																																													
RODOVIA:	RO-010	SEGMENTO:	Estaca 136+0,00 à Estaca 1200+0,00																																										
TRECHO:	Estaca 136+0,00 (Urupá) – Estaca 2284+0,00 Rua Amapá (Mirante da Serra)	EXTENSÃO:	21,28 km																																										
TÍTULO:		SEÇÕES TRANSVERSAIS DE TERRAPLENAGEM																																											
		LOTE:	01																																										
		FOLHA:	ST-103																																										
		ESCALA:	1:200																																										





Nº.	DATA	APROVAÇÃO DO DER / RO	AUTORIA	APROVAÇÃO	DOCUMENTO	OBSERVAÇÕES:	 PROJETOS E SERVIÇOS DE ENGENHARIA LTDA	 GOVERNO DE RONDÔNIA DEPARTAMENTO DE ESTRADAS, RODAGENS, INFRAESTRUTURA E SERVIÇOS PÚBLICOS	GOVERNO DO ESTADO DE RONDÔNIA			
DEPARTAMENTO DE ESTRADAS, RODAGENS, INFRAESTRUTURA E SERVIÇOS PÚBLICOS												
REVISÃO, ADEQUAÇÃO E ATUALIZAÇÃO DE PROJETO EXECUTIVO DE ENGENHARIA												
RODOVIA:		RO-010		SEGMENTO:					Estaca 136+0,00 à Estaca 1200+0,00			
TRECHO:		Estaca 136+0,00 (Urupá) – Estaca 2284+0,00 Rua Amapá (Mirante da Serra)		EXTENSÃO:					21,28 km			
TÍTULO:								SEÇÕES TRANSVERSAIS DE TERRAPLENAGEM		LOTE: 01		
										FOLHA: ST-104		
										ESCALA: 1:200		



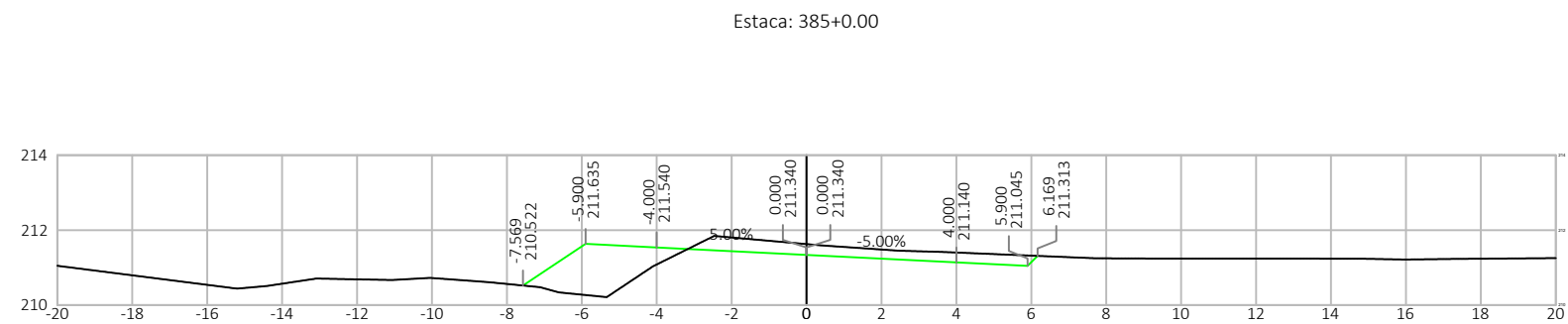
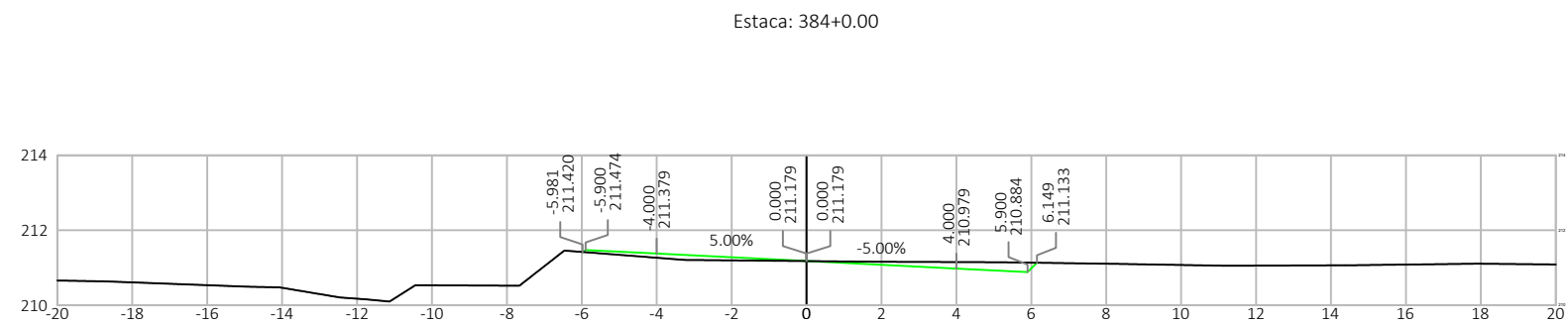
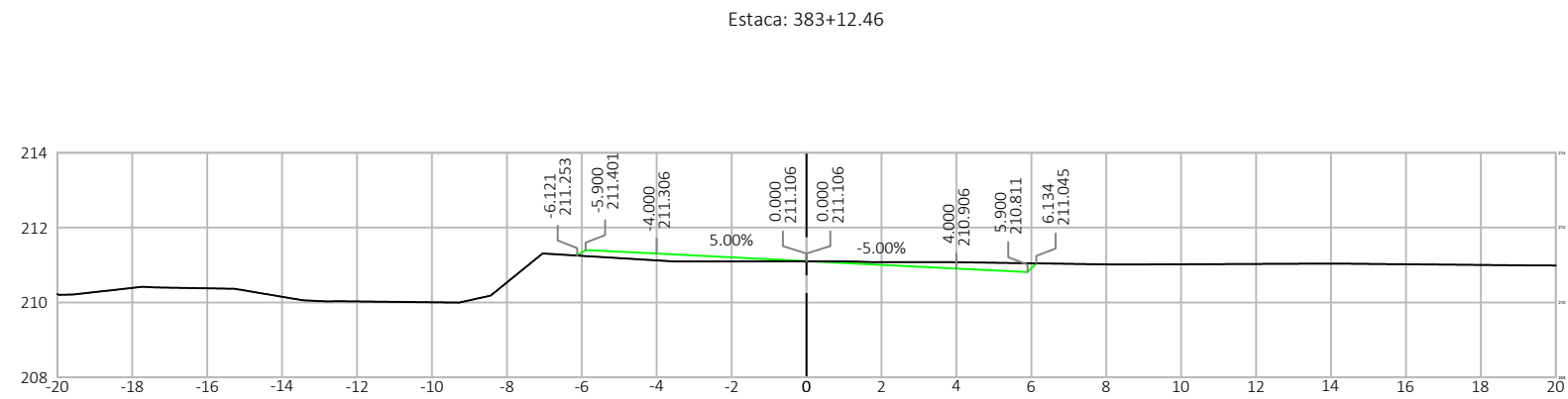
Nº.	DATA	APROVAÇÃO DO DER / RO	AUTORIA	APROVAÇÃO	DOCUMENTO



OBSERVAÇÕES:

**CONVEXA**  
PROJETOS E SERVIÇOS DE ENGENHARIA LTDA

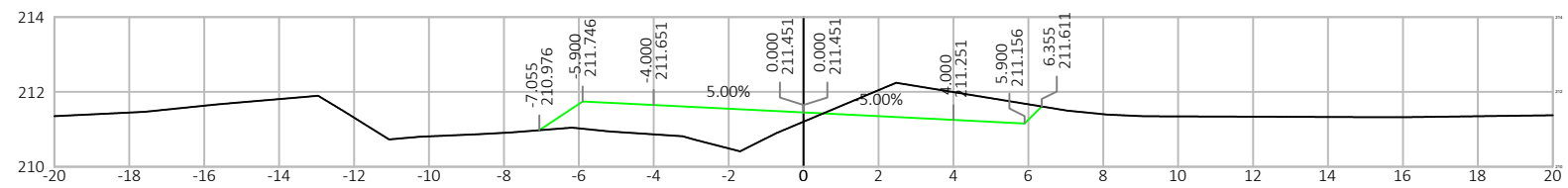
GOVERNO DE RONDÔNIA  
DEPARTAMENTO DE ESTRADAS, RODAGENS,  
INFRAESTRUTURA E SERVIÇOS PÚBLICOS

<b>GOVERNO DO ESTADO DE RONDÔNIA</b>					
<b>DEPARTAMENTO DE ESTRADAS, RODAGENS, INFRAESTRUTURA E SERVIÇOS PÚBLICOS</b>					
<b>REVISÃO, ADEQUAÇÃO E ATUALIZAÇÃO DE PROJETO EXECUTIVO DE ENGENHARIA</b>					
RODOVIA: RO-010		SEGMENTO: Estaca 136+0,00 à Estaca 1200+0,00			
TRECHO: Estaca 136+0,00 (Urupá) – Estaca 2284+0,00 Rua Amapá (Mirante da Serra)				EXTENSAO: 21,28 km	LOTE: 01
TÍTULO:  <b>SEÇÕES TRANSVERSAIS DE TERRAPLENAGEM</b>					FOLHA: ST-105
					ESCALA: 1:200

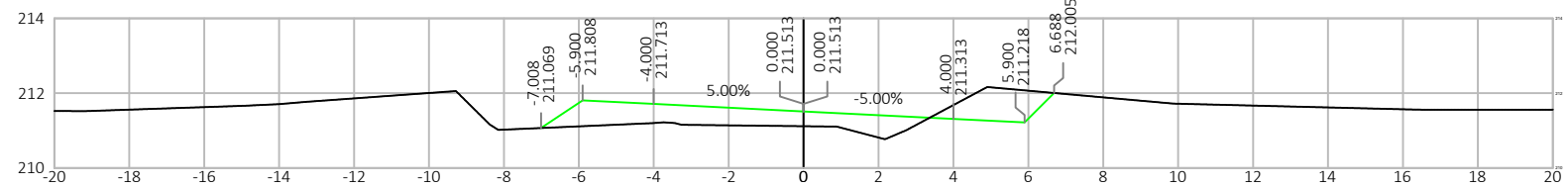


Nº.	DATA	APROVAÇÃO DO DER / RO	AUTORIA	APROVAÇÃO	DOCUMENTO	OBSERVAÇÕES:	 PROJETOS E SERVIÇOS DE ENGENHARIA LTDA	 GOVERNO DE RONDÔNIA DEPARTAMENTO DE ESTRADAS, RODAGENS, INFRAESTRUTURA E SERVIÇOS PÚBLICOS	GOVERNO DO ESTADO DE RONDÔNIA			
									DEPARTAMENTO DE ESTRADAS, RODAGENS, INFRAESTRUTURA E SERVIÇOS PÚBLICOS			
									REVISÃO, ADEQUAÇÃO E ATUALIZAÇÃO DE PROJETO EXECUTIVO DE ENGENHARIA			
									RODOVIA: RO-010	SEGMENTO: Estaca 136+0,00 à Estaca 1200+0,00		
									TRECHO: Estaca 136+0,00 (Urupá) – Estaca 2284+0,00 Rua Amapá (Mirante da Serra)	EXTENSÃO: 21,28 km	LOTE: 01	
									TÍTULO: SEÇÕES TRANSVERSAIS DE TERRAPLENAGEM	FOLHA: ST-106		
							ESCALA: 1:200					

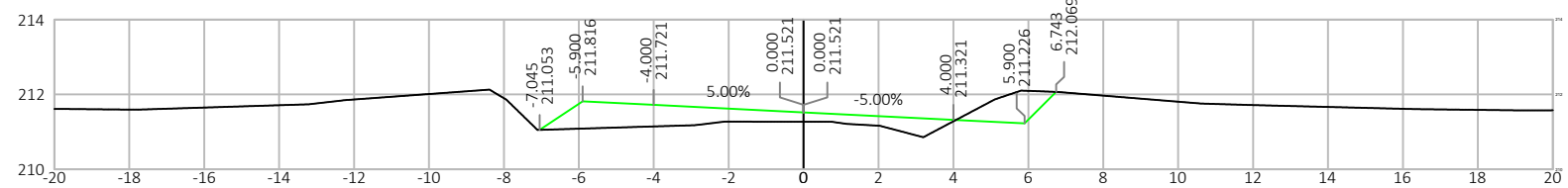
Estaca: 386+0.00





Estaca: 387+0.00

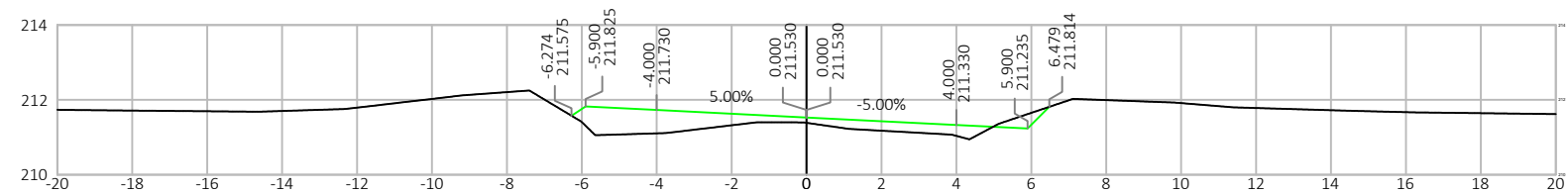


Estaca: 387+6.00

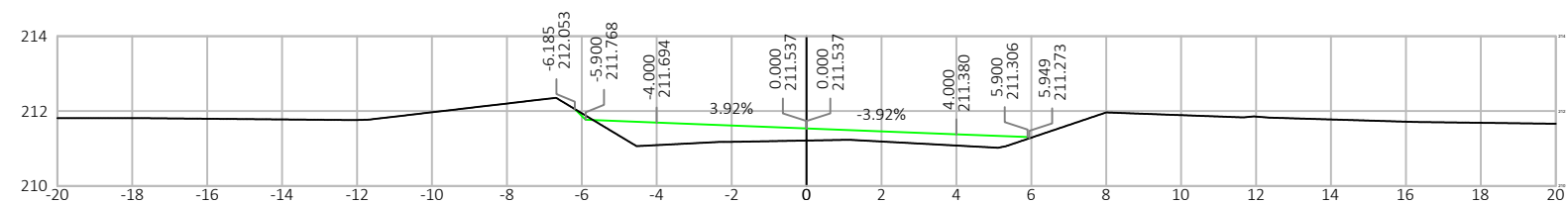


Nº.	DATA	APROVAÇÃO DO DER / RO	AUTORIA	APROVAÇÃO	DOCUMENTO	OBSERVAÇÕES:	 CONVEXA PROJETOS E SERVIÇOS DE ENGENHARIA LTDA	 GOVERNO DE RONDÔNIA DEPARTAMENTO DE ESTRADAS, RODAGENS, INFRAESTRUTURA E SERVIÇOS PÚBLICOS	GOVERNO DO ESTADO DE RONDÔNIA				
DEPARTAMENTO DE ESTRADAS, RODAGENS, INFRAESTRUTURA E SERVIÇOS PÚBLICOS													
REVISÃO, ADEQUAÇÃO E ATUALIZAÇÃO DE PROJETO EXECUTIVO DE ENGENHARIA													
RODOVIA:		RO-010		SEGMENTO:					Estaca 136+0,00 à Estaca 1200+0,00				
TRECHO:		Estaca 136+0,00 (Urupá) – Estaca 2284+0,00 Rua Amapá (Mirante da Serra)							EXTENSÃO:		21,28 km	LOTE:	01
TÍTULO:		SEÇÕES TRANSVERSAIS DE TERRAPLENAGEM							FOLHA:		ST-107		
									ESCALA:		1:200		

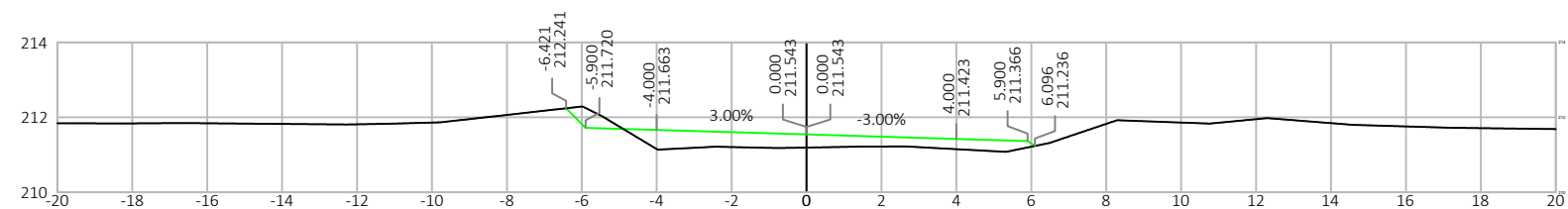
Estaca: 387+13.52





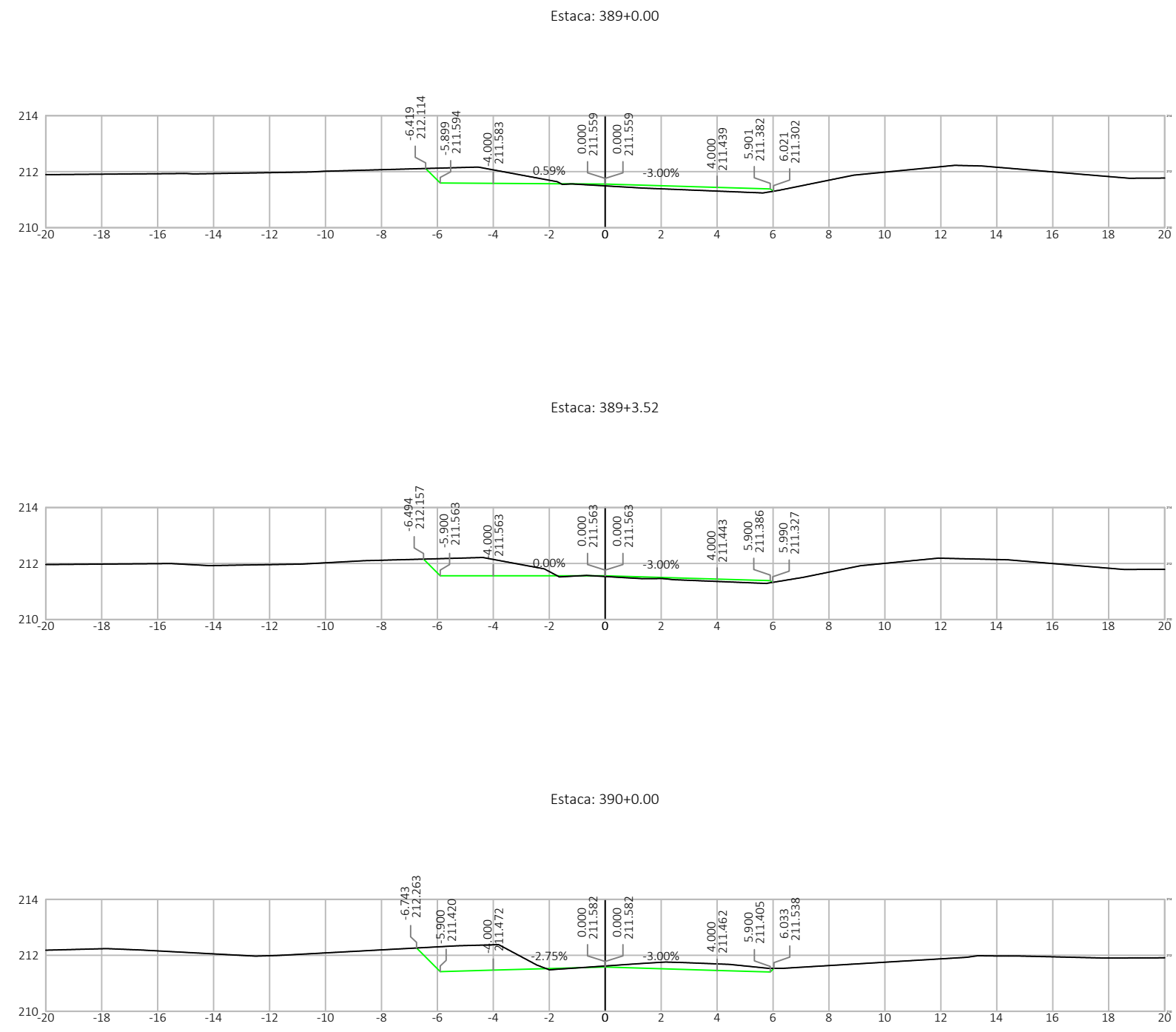
Estaca: 388+0.00





Estaca: 388+5.52

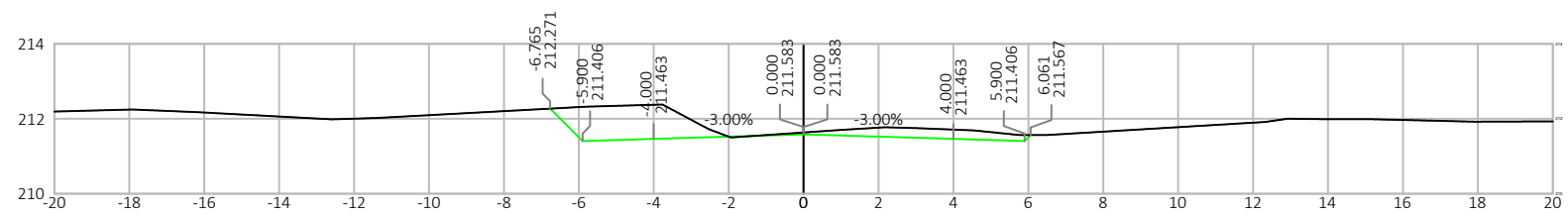


Nº.	DATA	APROVAÇÃO DO DER / RO	AUTORIA	APROVAÇÃO	DOCUMENTO	OBSERVAÇÕES:	 CONVEXA PROJETOS E SERVIÇOS DE ENGENHARIA LTDA	 GOVERNO DE RONDÔNIA DEPARTAMENTO DE ESTRADAS, RODAGENS, INFRAESTRUTURA E SERVIÇOS PÚBLICOS	GOVERNO DO ESTADO DE RONDÔNIA				
DEPARTAMENTO DE ESTRADAS, RODAGENS, INFRAESTRUTURA E SERVIÇOS PÚBLICOS													
REVISÃO, ADEQUAÇÃO E ATUALIZAÇÃO DE PROJETO EXECUTIVO DE ENGENHARIA													
RODOVIA:		RO-010		SEGMENTO:					Estaca 136+0,00 à Estaca 1200+0,00				
TRECHO:		Estaca 136+0,00 (Urupá) – Estaca 2284+0,00 Rua Amapá (Mirante da Serra)			EXTENSÃO:				21,28 km		LOTE: 01		
TÍTULO:		SEÇÕES TRANSVERSAIS DE TERRAPLENAGEM							FOLHA: ST-108		ESCALA: 1:200		

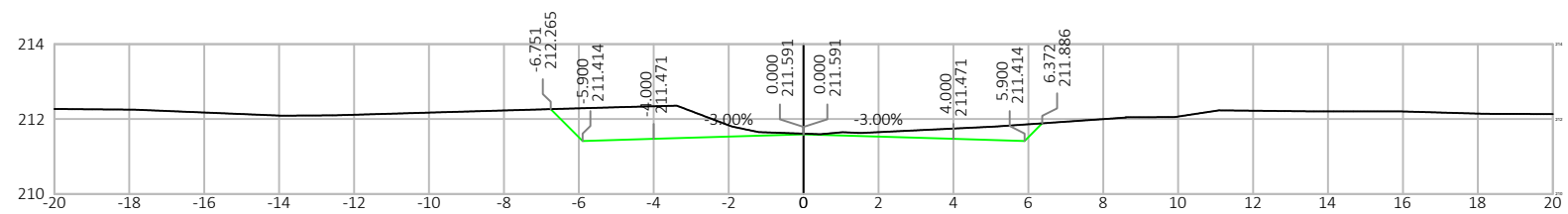


Nº.	DATA	APROVAÇÃO DO DER / RO	AUTORIA	APROVAÇÃO	DOCUMENTO	OBSERVAÇÕES:	 CONVEXA PROJETOS E SERVIÇOS DE ENGENHARIA LTDA	 GOVERNO DE RONDÔNIA DEPARTAMENTO DE ESTRADAS, RODAGENS, INFRAESTRUTURA E SERVIÇOS PÚBLICOS	GOVERNO DO ESTADO DE RONDÔNIA				
DEPARTAMENTO DE ESTRADAS, RODAGENS, INFRAESTRUTURA E SERVIÇOS PÚBLICOS													
REVISÃO, ADEQUAÇÃO E ATUALIZAÇÃO DE PROJETO EXECUTIVO DE ENGENHARIA													
RODOVIA:		RO-010		SEGMENTO:					Estaca 136+0,00 à Estaca 1200+0,00				
TRECHO:		Estaca 136+0,00 (Urupá) – Estaca 2284+0,00 Rua Amapá (Mirante da Serra)							EXTENSÃO:		21,28 km	LOTE:	01
TÍTULO:		SEÇÕES TRANSVERSAIS DE TERRAPLENAGEM							FOLHA:		ST-109		
									ESCALA:		1:200		

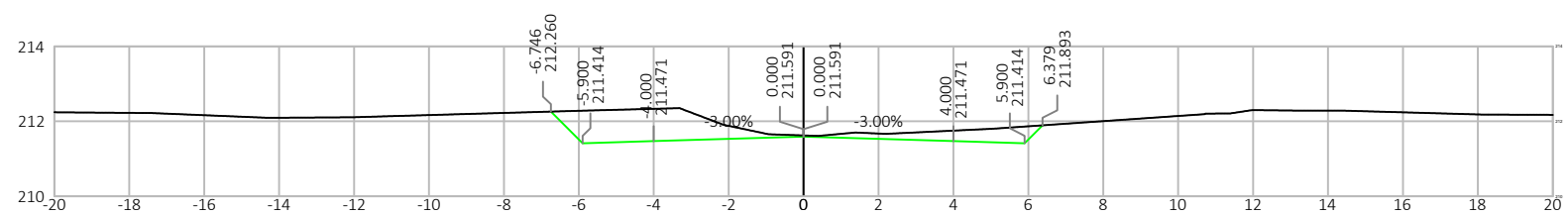
Estaca: 390+1.52





Estaca: 390+17.46

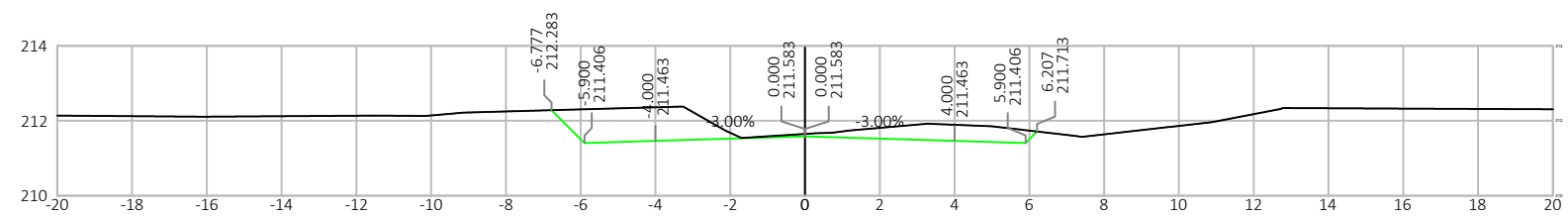


Estaca: 391+0.00

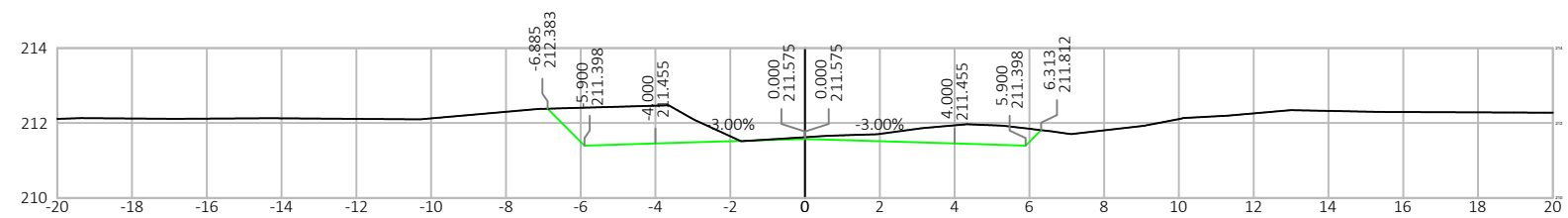


Nº.	DATA	APROVAÇÃO DO DER / RO	AUTORIA	APROVAÇÃO	DOCUMENTO	OBSERVAÇÕES:	 CONVEXA PROJETOS E SERVIÇOS DE ENGENHARIA LTDA	 GOVERNO DE RONDÔNIA DEPARTAMENTO DE ESTRADAS, RODAGENS, INFRAESTRUTURA E SERVIÇOS PÚBLICOS	GOVERNO DO ESTADO DE RONDÔNIA						
									DEPARTAMENTO DE ESTRADAS, RODAGENS, INFRAESTRUTURA E SERVIÇOS PÚBLICOS						
									REVISÃO, ADEQUAÇÃO E ATUALIZAÇÃO DE PROJETO EXECUTIVO DE ENGENHARIA						
									RODOVIA:	RO-010	SEGMENTO:	Estaca 136+0,00 à Estaca 1200+0,00			
									TRECHO:	Estaca 136+0,00 (Urupá) – Estaca 2284+0,00 Rua Amapá (Mirante da Serra)		EXTENSÃO:	21,28 km	LOTE:	01
									TÍTULO:	SEÇÕES TRANSVERSAIS DE TERRAPLENAGEM				FOLHA:	ST-110
														ESCALA:	1:200

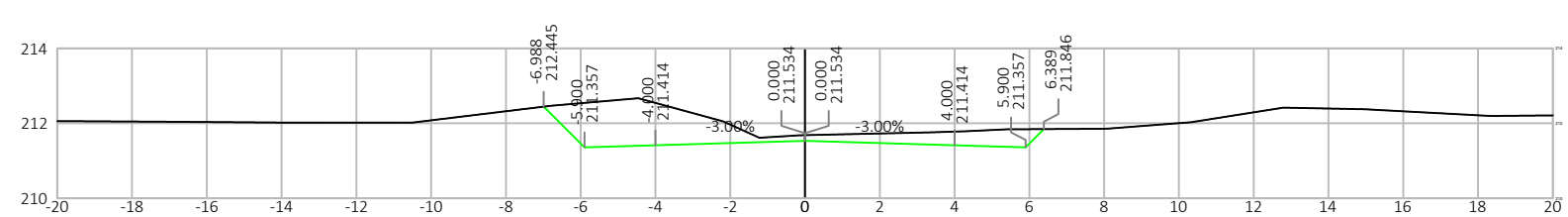
Estaca: 391+13.52





Estaca: 392+0.00

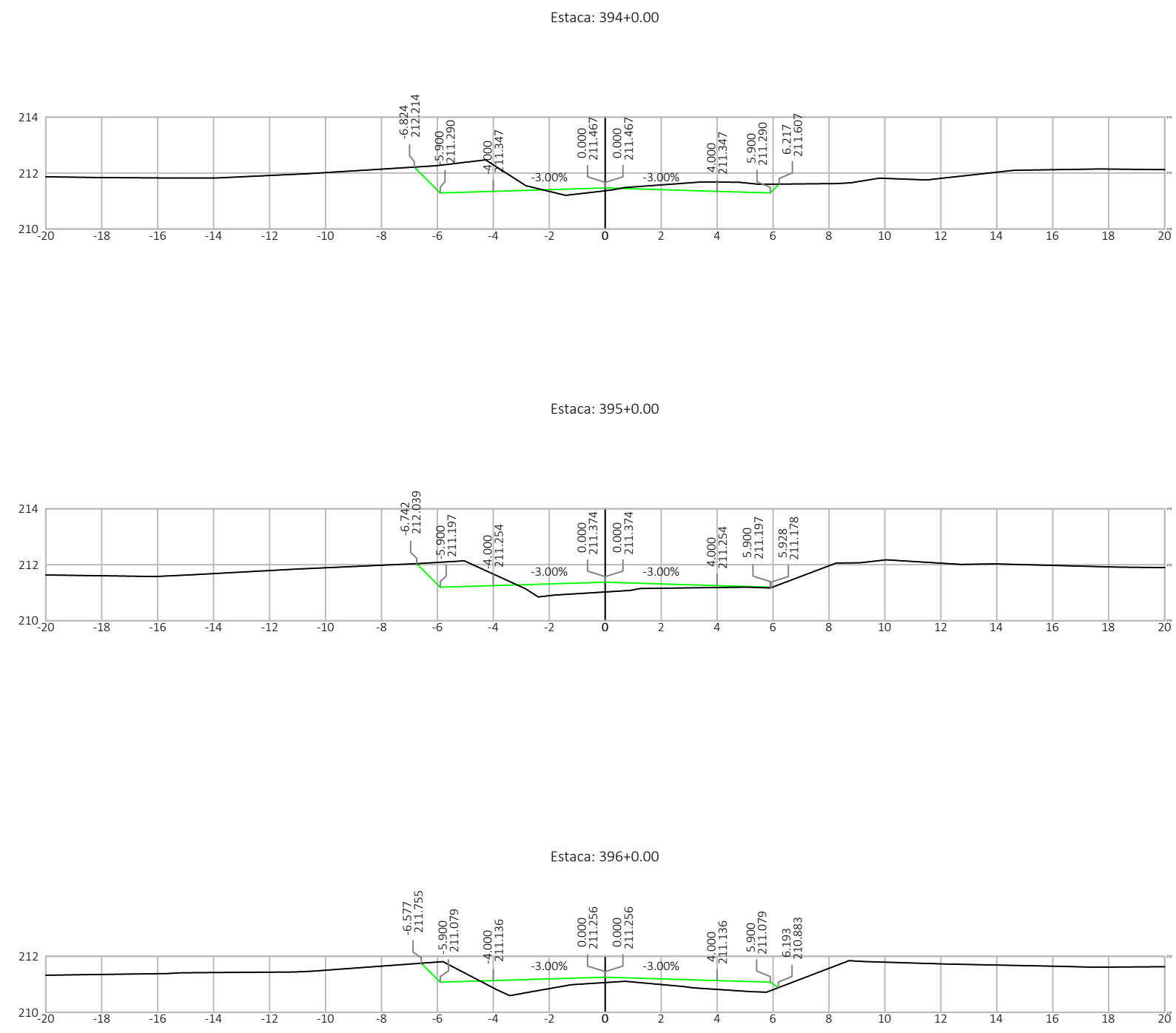



Estaca: 393+0.00

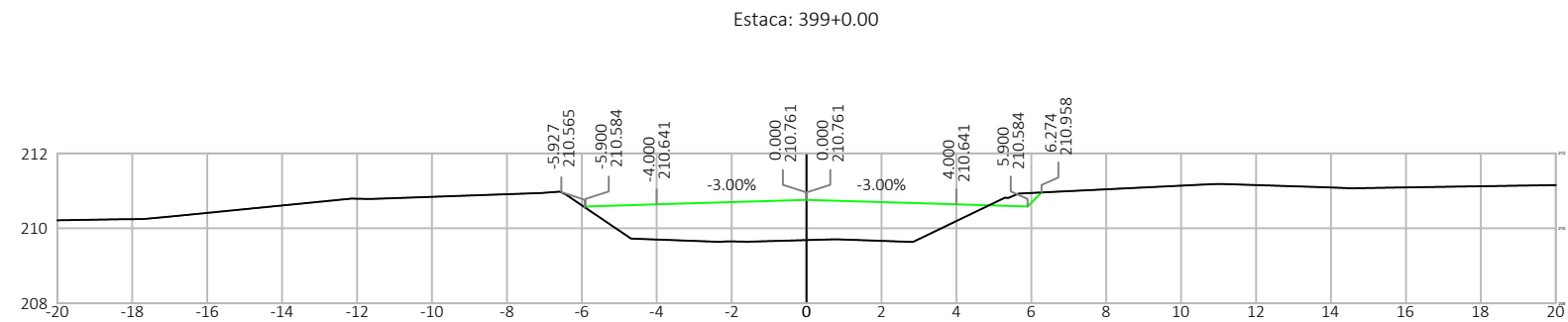
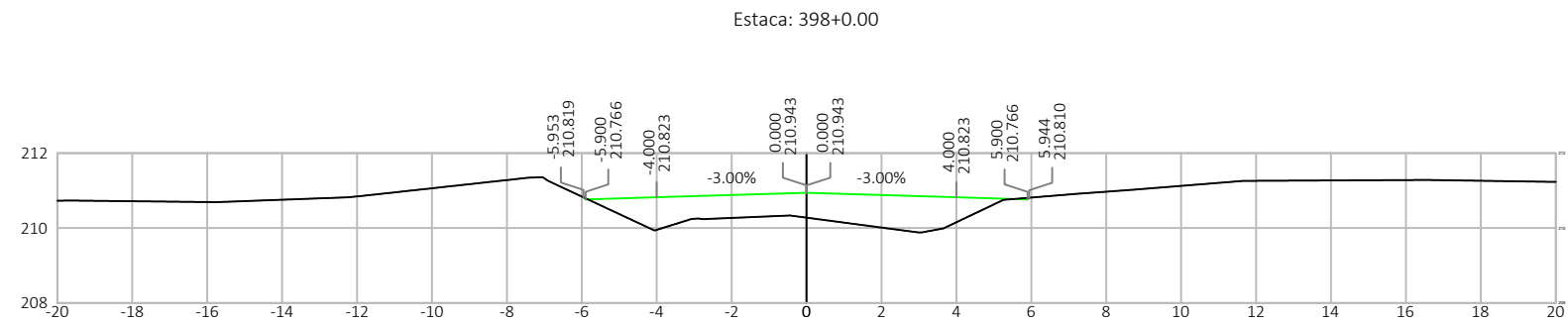
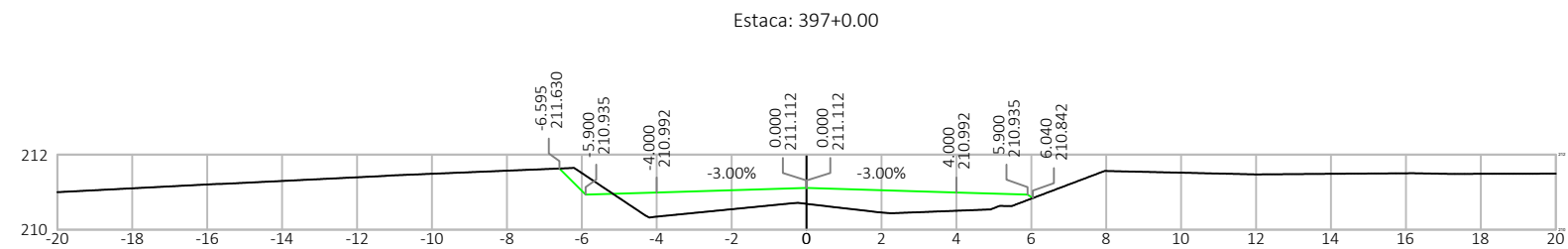




Nº.	DATA	APROVAÇÃO DO DER / RO	AUTORIA	APROVAÇÃO	DOCUMENTO	OBSERVAÇÕES:	 CONVEXA PROJETOS E SERVIÇOS DE ENGENHARIA LTDA	 GOVERNO DE RONDÔNIA DEPARTAMENTO DE ESTRADAS, RODAGENS, INFRAESTRUTURA E SERVIÇOS PÚBLICOS	GOVERNO DO ESTADO DE RONDÔNIA							
									DEPARTAMENTO DE ESTRADAS, RODAGENS, INFRAESTRUTURA E SERVIÇOS PÚBLICOS							
									REVISÃO, ADEQUAÇÃO E ATUALIZAÇÃO DE PROJETO EXECUTIVO DE ENGENHARIA							
									RODOVIA:	RO-010	SEGMENTO:	Estaca 136+0,00 à Estaca 1200+0,00				
									TRECHO:	Estaca 136+0,00 (Urupá) – Estaca 2284+0,00 Rua Amapá (Mirante da Serra)		EXTENSÃO:	21,28 km	LOTE:	01	
									TÍTULO:	SEÇÕES TRANSVERSAIS DE TERRAPLENAGEM					FOLHA:	ST-111
															ESCALA:	1:200

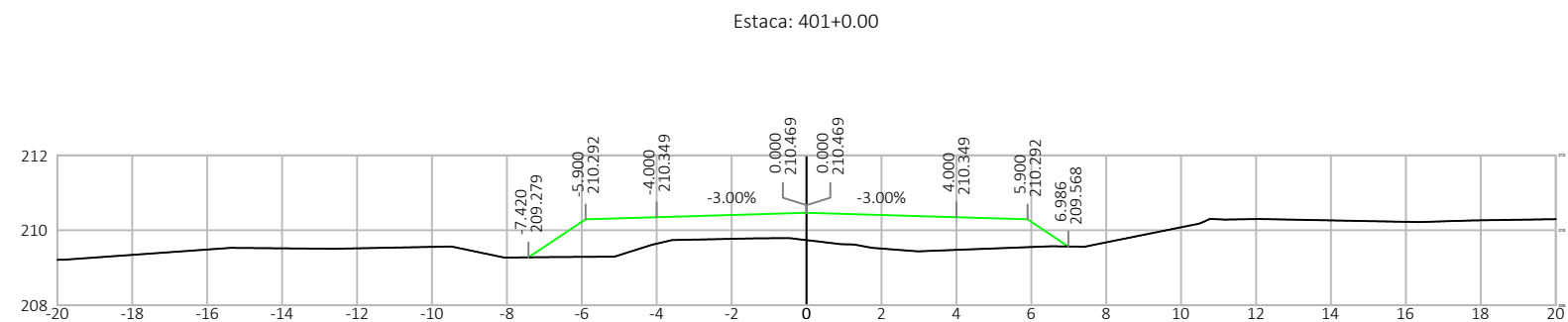
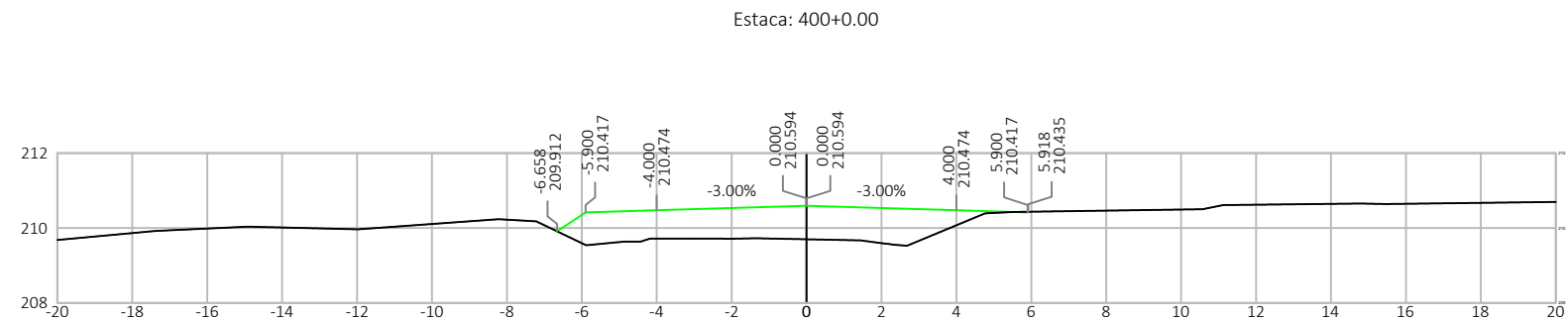
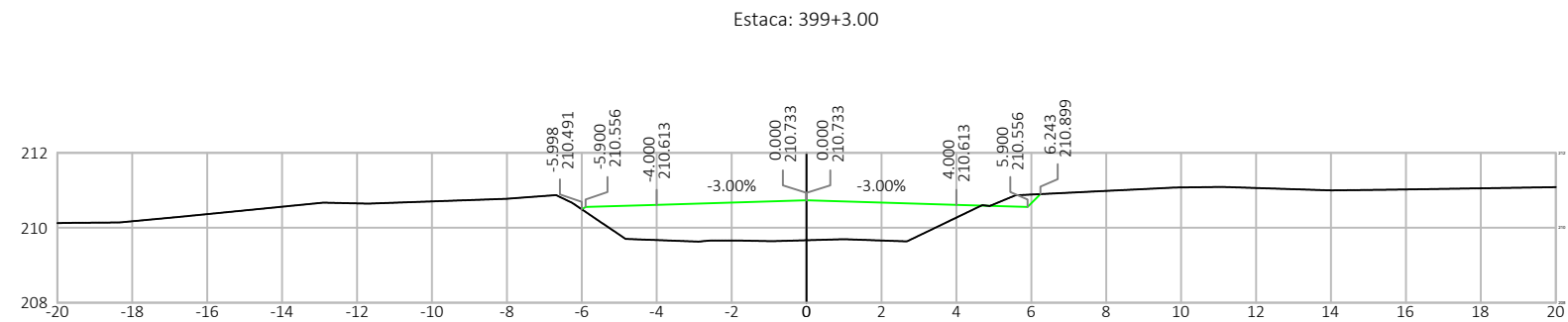






Nº.	DATA	APROVAÇÃO DO DER / RO	AUTORIA	APROVAÇÃO	DOCUMENTO	OBSERVAÇÕES:	<div><div>GOVERNO DE RONDÔNIA DEPARTAMENTO DE ESTRADAS, RODAGENS, INFRAESTRUTURA E SERVIÇOS PÚBLICOS</div></div>	GOVERNO DO ESTADO DE RONDÔNIA			
								DEPARTAMENTO DE ESTRADAS, RODAGENS, INFRAESTRUTURA E SERVIÇOS PÚBLICOS			
								REVISÃO, ADEQUAÇÃO E ATUALIZAÇÃO DE PROJETO EXECUTIVO DE ENGENHARIA			
								RODOVIA: RO-010	SEGMENTO: Estaca 136+0,00 à Estaca 1200+0,00	EXTENSÃO: 21,28 km	LOTE: 01
								TRECHO: Estaca 136+0,00 (Urupá) – Estaca 2284+0,00 Rua Amapá (Mirante da Serra)			
								TÍTULO: SEÇÕES TRANSVERSAIS DE TERRAPLENAGEM			
										FOLHA: ST-112	ESCALA: 1:200

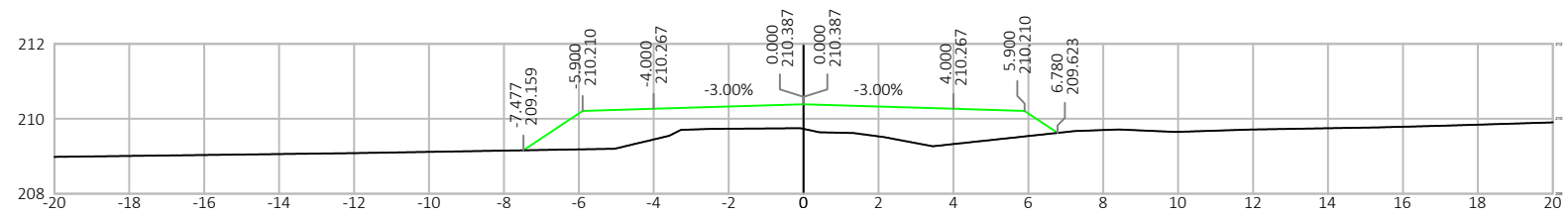


Nº.	DATA	APROVAÇÃO DO DER / RO	AUTORIA	APROVAÇÃO	DOCUMENTO	OBSERVAÇÕES:	 <b>CONVEXA</b>  PROJETOS E SERVIÇOS DE ENGENHARIA LTDA	 GOVERNO DE RONDÔNIA DEPARTAMENTO DE ESTRADAS, RODAGENS, INFRAESTRUTURA E SERVIÇOS PÚBLICOS	GOVERNO DO ESTADO DE RONDÔNIA						
									DEPARTAMENTO DE ESTRADAS, RODAGENS, INFRAESTRUTURA E SERVIÇOS PÚBLICOS						
									REVISÃO, ADEQUAÇÃO E ATUALIZAÇÃO DE PROJETO EXECUTIVO DE ENGENHARIA						
									RODOVIA:	RO-010	SEGMENTO:	Estaca 136+0,00 à Estaca 1200+0,00			
									TRECHO:	Estaca 136+0,00 (Urupá) – Estaca 2284+0,00 Rua Ampá (Mirante da Serra)		EXTENSÃO:	21,28 km	LOTE:	01
									TÍTULO:	SEÇÕES TRANSVERSAIS DE TERRAPLENAGEM				FOLHA:	ST-113
												ESCALA:	1:200		

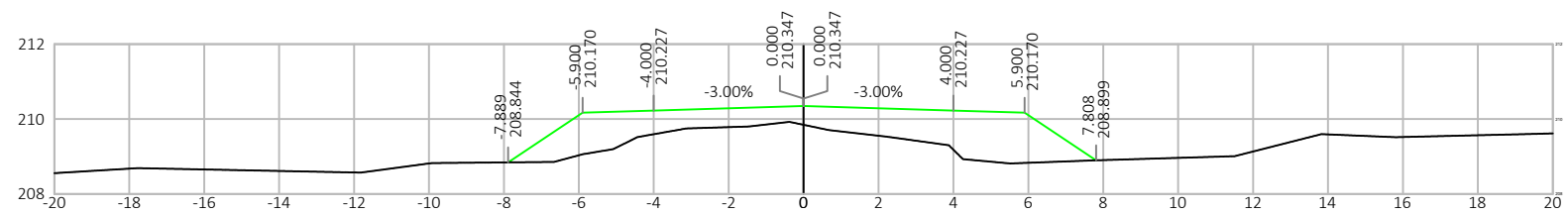


Nº.	DATA	APROVAÇÃO DO DER / RO	AUTORIA	APROVAÇÃO	DOCUMENTO	OBSERVAÇÕES:	 PROJETOS E SERVIÇOS DE ENGENHARIA LTDA	 GOVERNO DE RONDÔNIA DEPARTAMENTO DE ESTRADAS, RODAGENS, INFRAESTRUTURA E SERVIÇOS PÚBLICOS	GOVERNO DO ESTADO DE RONDÔNIA						
									DEPARTAMENTO DE ESTRADAS, RODAGENS, INFRAESTRUTURA E SERVIÇOS PÚBLICOS						
									REVISÃO, ADEQUAÇÃO E ATUALIZAÇÃO DE PROJETO EXECUTIVO DE ENGENHARIA						
									RODOVIA:	RO-010	SEGMENTO:	Estaca 136+0,00 à Estaca 1200+0,00			
									TRECHO:	Estaca 136+0,00 (Urupá) – Estaca 2284+0,00 Rua Amapá (Mirante da Serra)		EXTENSÃO:	21,28 km	LOTE:	01
									TÍTULO:	SEÇÕES TRANSVERSAIS DE TERRAPLENAGEM				FOLHA:	ST-114

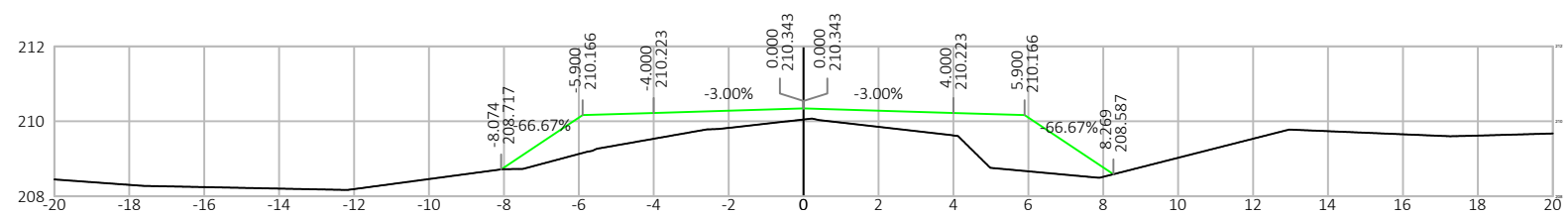
Estaca: 402+0.00





Estaca: 403+0.00

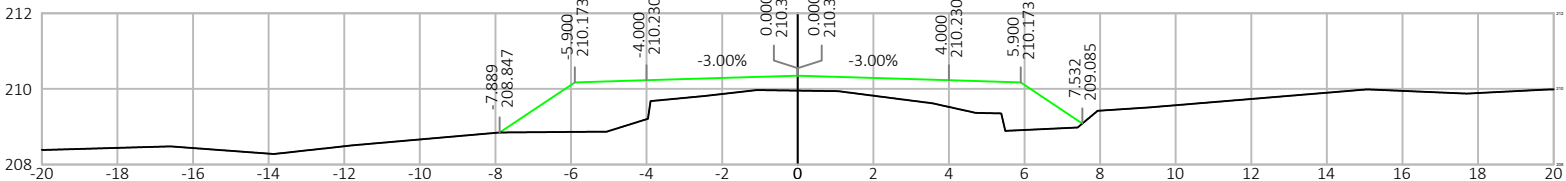


Estaca: 403+8.74

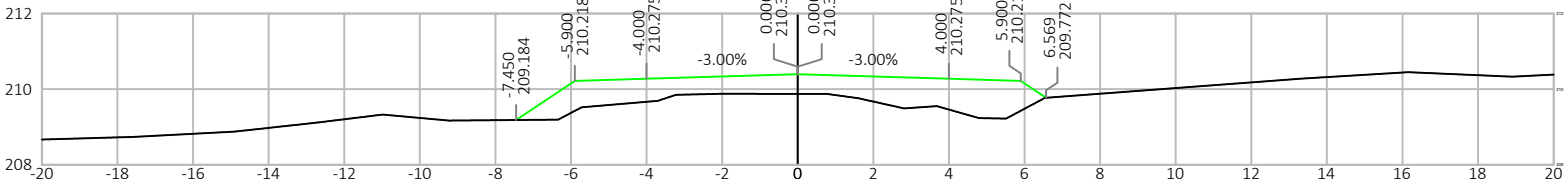


Nº.	DATA	APROVAÇÃO DO DER / RO	AUTORIA	APROVAÇÃO	DOCUMENTO	OBSERVAÇÕES:	 PROJETOS E SERVIÇOS DE ENGENHARIA LTDA	 GOVERNO DE RONDÔNIA DEPARTAMENTO DE ESTRADAS, RODAGENS, INFRAESTRUTURA E SERVIÇOS PÚBLICOS	GOVERNO DO ESTADO DE RONDÔNIA				
DEPARTAMENTO DE ESTRADAS, RODAGENS, INFRAESTRUTURA E SERVIÇOS PÚBLICOS													
REVISÃO, ADEQUAÇÃO E ATUALIZAÇÃO DE PROJETO EXECUTIVO DE ENGENHARIA													
RODOVIA:		RO-010		SEGMENTO:					Estaca 136+0,00 à Estaca 1200+0,00				
TRECHO:		Estaca 136+0,00 (Urupá) – Estaca 2284+0,00 Rua Amapá (Mirante da Serra)			EXTENSÃO:				21,28 km	LOTE:	01		
TÍTULO:									SEÇÕES TRANSVERSAIS DE TERRAPLENAGEM			FOLHA:	ST-115
												ESCALA:	1:200

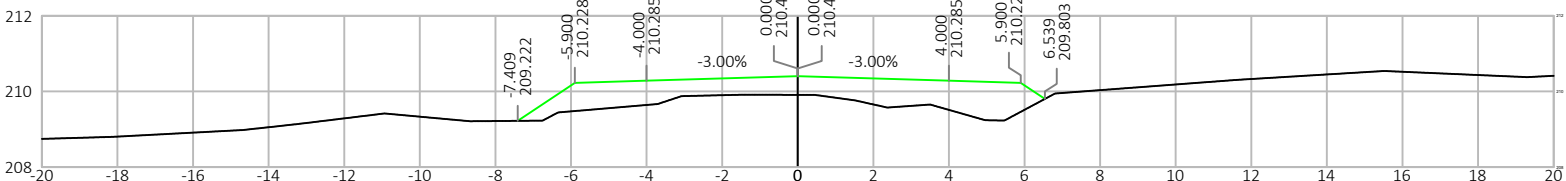
Estaca: 404+0.00





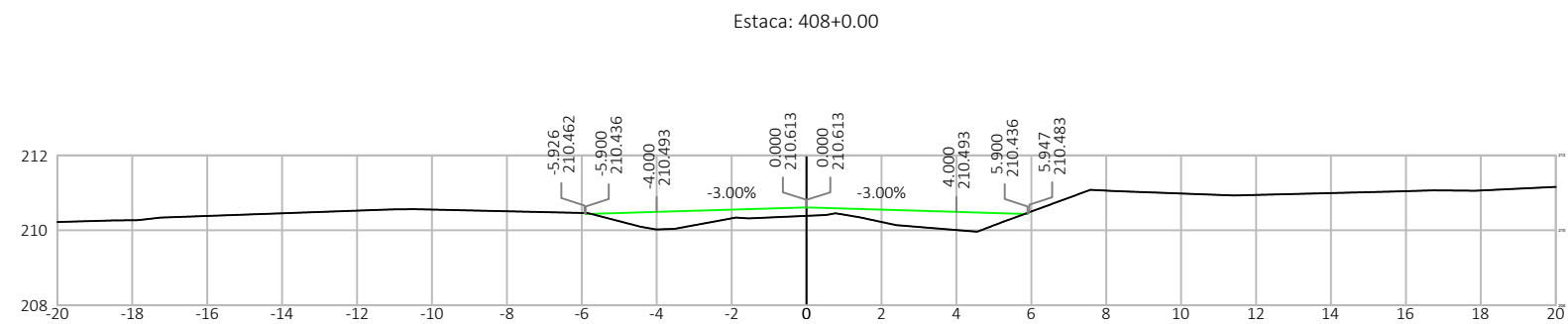
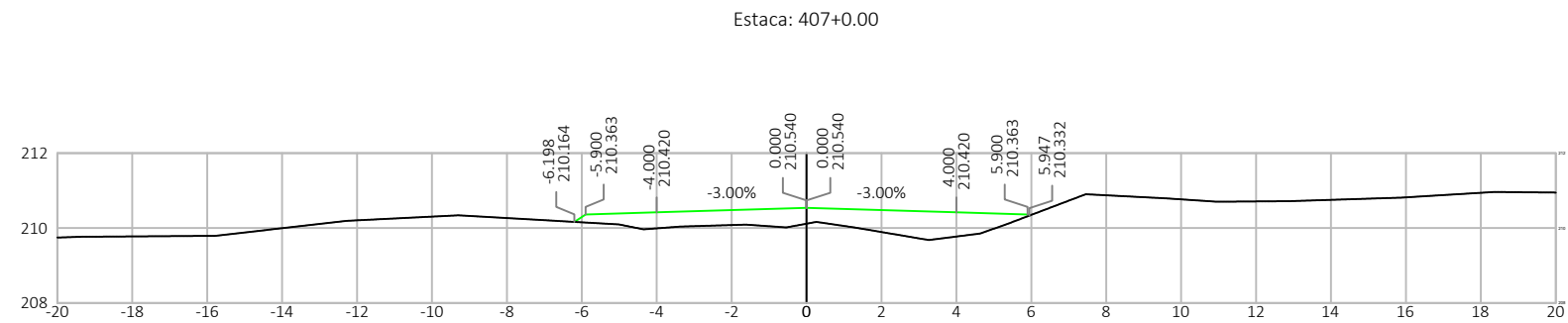
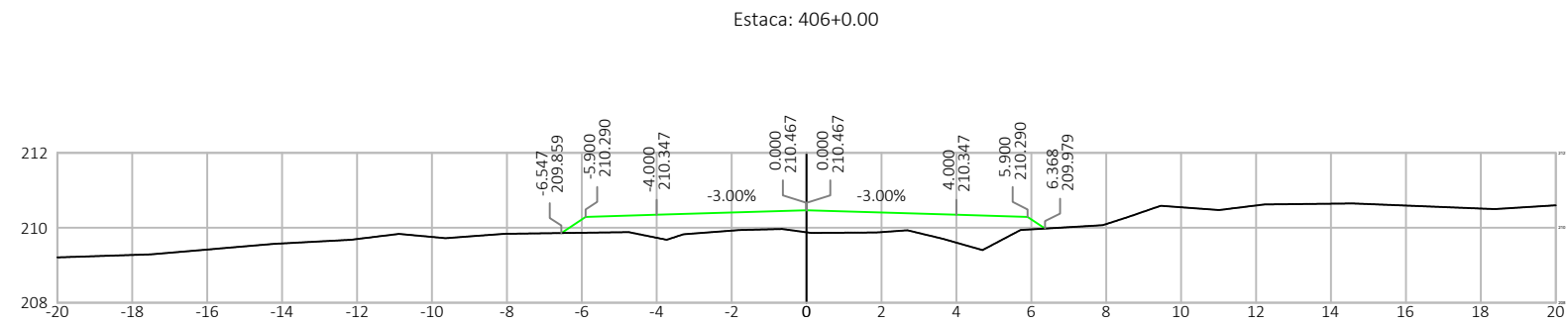
Estaca: 405+0.00



Estaca: 405+3.00



Nº.	DATA	APROVAÇÃO DO DER / RO	AUTORIA	APROVAÇÃO	DOCUMENTO	OBSERVAÇÕES:	 <b>CONVEXA</b> PROJETOS E SERVIÇOS DE ENGENHARIA LTDA	 GOVERNO DE RONDÔNIA DEPARTAMENTO DE ESTRADAS, RODAGENS, INFRAESTRUTURA E SERVIÇOS PÚBLICOS	GOVERNO DO ESTADO DE RONDÔNIA			
									DEPARTAMENTO DE ESTRADAS, RODAGENS, INFRAESTRUTURA E SERVIÇOS PÚBLICOS			
									REVISÃO, ADEQUAÇÃO E ATUALIZAÇÃO DE PROJETO EXECUTIVO DE ENGENHARIA			
									RODOVIA: RO-010		SEGMENTO: Estaca 136+0,00 à Estaca 1200+0,00	
									TRECHO: Estaca 136+0,00 (Urupá) – Estaca 2284+0,00 Rua Amapá (Mirante da Serra)		EXTENSÃO: 21,28 km	LOTE: 01
									TÍTULO: SEÇÕES TRANSVERSAIS DE TERRAPLENAGEM		FOLHA: ST-116	ESCALA: 1:200



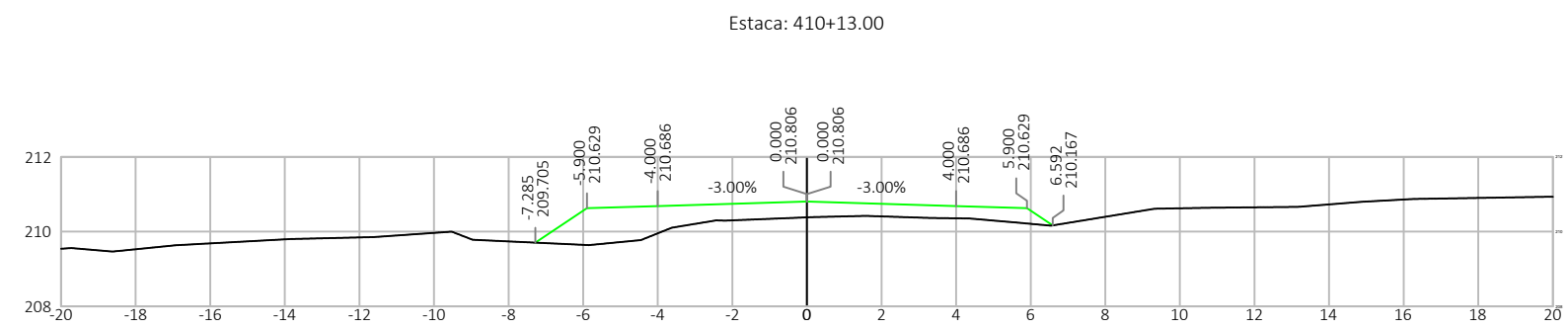
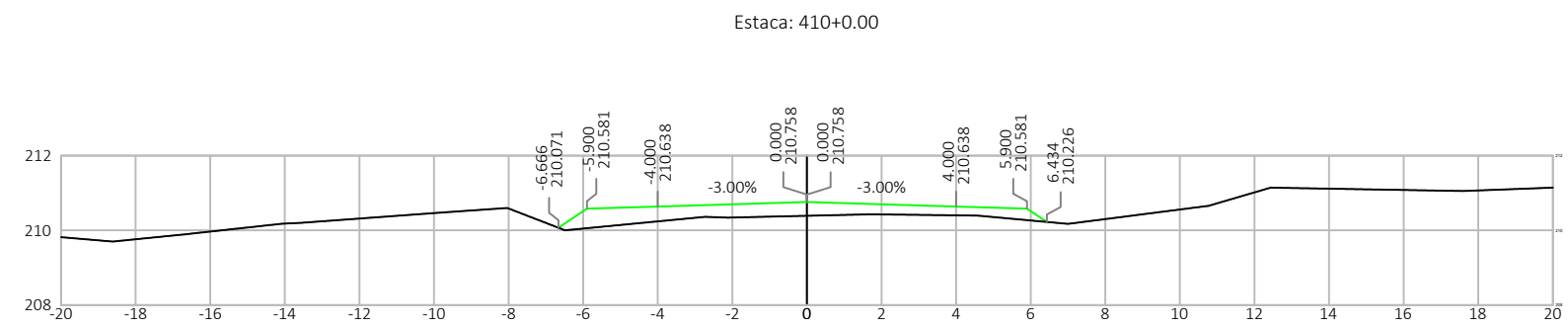
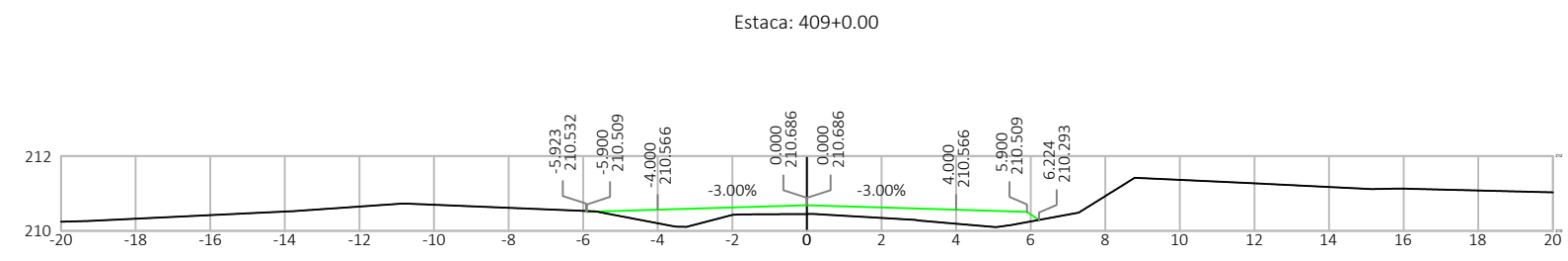
Nº.	DATA	APROVAÇÃO DO DER / RO	AUTORIA	APROVAÇÃO	DOCUMENTO



OBSERVAÇÕES:

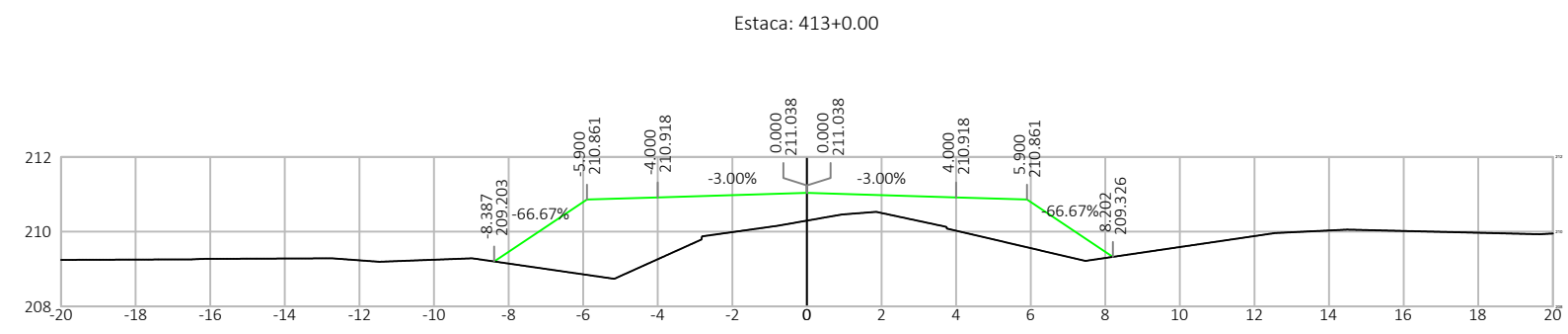
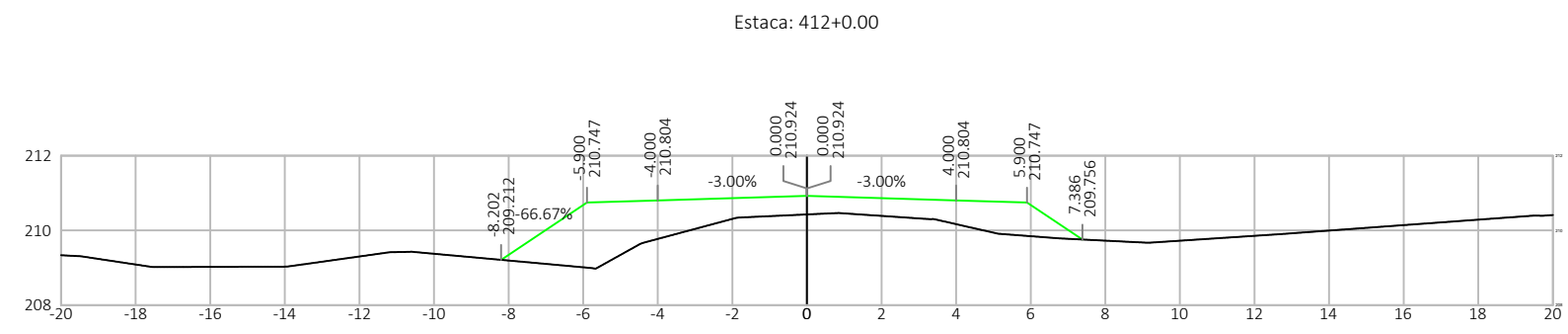
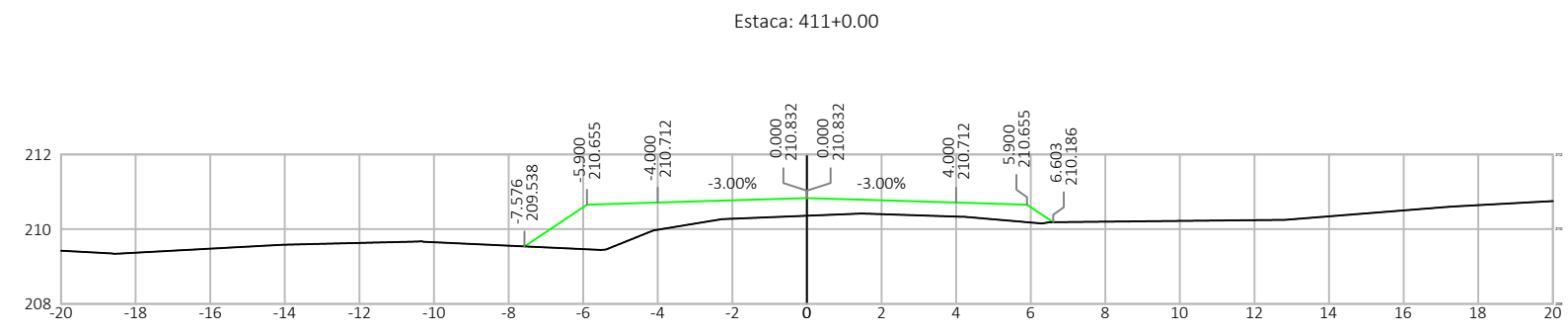
Governo de Rondônia  
Departamento de Estradas,  
Rodagens, Infraestrutura e Serviços Públicos



<b>GOVERNO DO ESTADO DE RONDÔNIA</b>							
<b>DEPARTAMENTO DE ESTRADAS, RODAGENS, INFRAESTRUTURA E SERVIÇOS PÚBLICOS</b>							
<b>REVISÃO, ADEQUAÇÃO E ATUALIZAÇÃO DE PROJETO EXECUTIVO DE ENGENHARIA</b>							
RODOVIA:		RO-010		SEGMENTO:		Estaca 136+0,00 à Estaca 1200+0,00	
TRECHO:	Estaca 136+0,00 (Urupá) – Estaca 2284+0,00 Rua Amapá (Mirante da Serra)				EXTENSAO:	21,28 km	LOTE:  01
TÍTULO:							FOLHA:  ST-117
							ESCALA:  1:200

**SEÇÕES TRANSVERSAIS DE TERRAPLENAGEM**

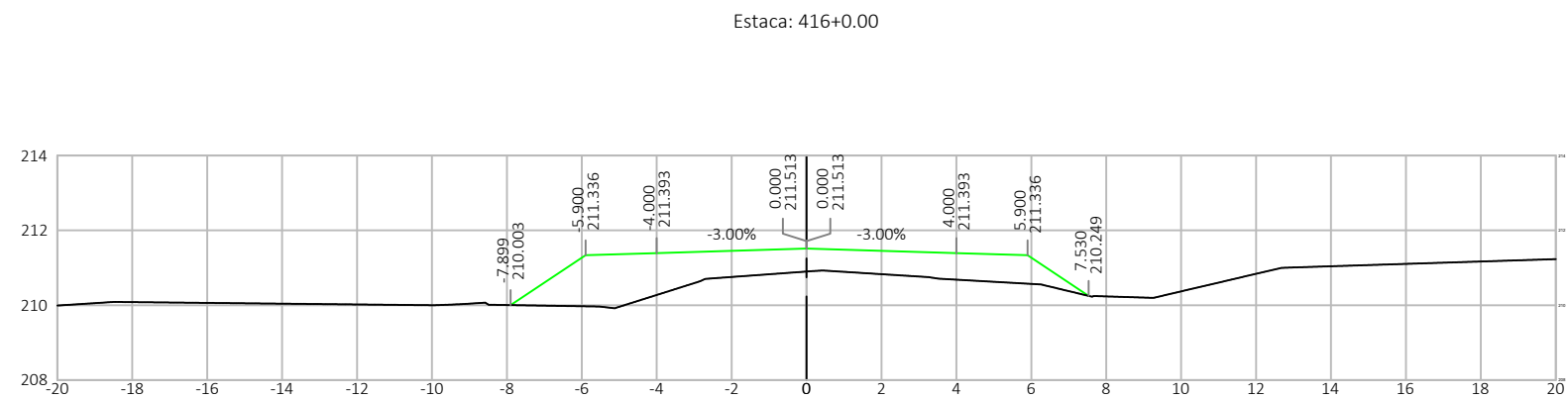
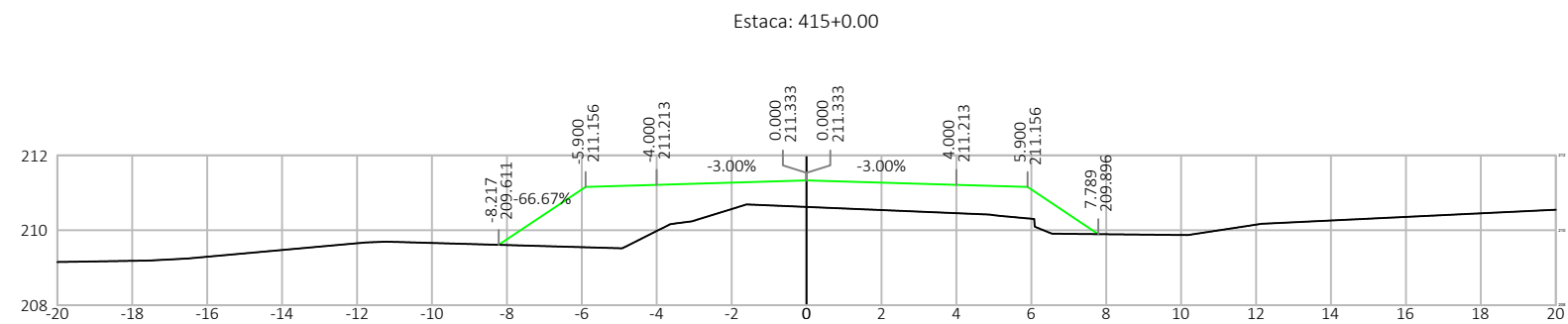
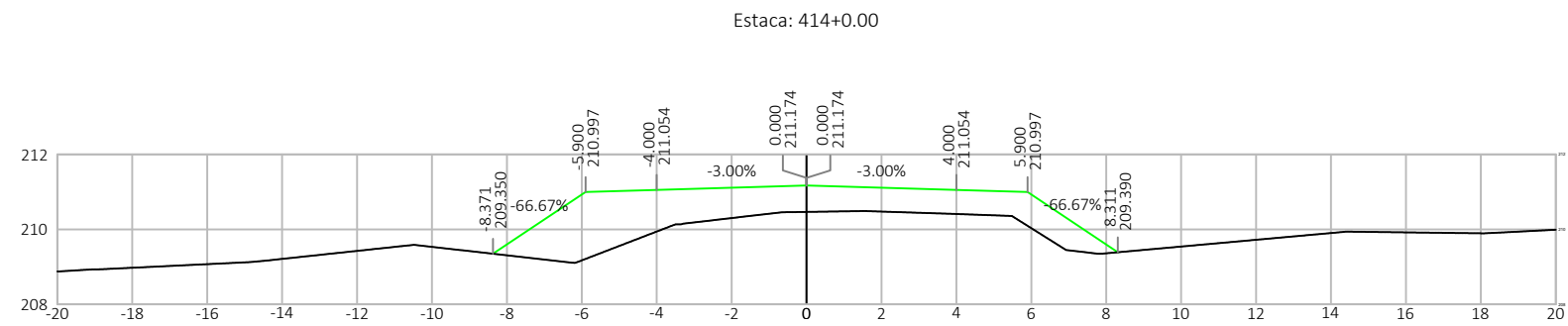




Nº.	DATA	APROVAÇÃO DO DER / RO	AUTORIA	APROVAÇÃO	DOCUMENTO	OBSERVAÇÕES:	 PROJETOS E SERVIÇOS DE ENGENHARIA LTDA	 GOVERNO DE RONDÔNIA DEPARTAMENTO DE ESTRADAS, RODAGENS, INFRAESTRUTURA E SERVIÇOS PÚBLICOS	GOVERNO DO ESTADO DE RONDÔNIA			
DEPARTAMENTO DE ESTRADAS, RODAGENS, INFRAESTRUTURA E SERVIÇOS PÚBLICOS												
REVISÃO, ADEQUAÇÃO E ATUALIZAÇÃO DE PROJETO EXECUTIVO DE ENGENHARIA												
RODOVIA:		RO-010		SEGMENTO:					Estaca 136+0,00 à Estaca 1200+0,00			
TRECHO:		Estaca 136+0,00 (Urupá) – Estaca 2284+0,00 Rua Amapá (Mirante da Serra)		EXTENSÃO:					21,28 km		LOTE: 01	
TÍTULO:									SEÇÕES TRANSVERSAIS DE TERRAPLENAGEM		FOLHA: ST-118	
											ESCALA: 1:200	



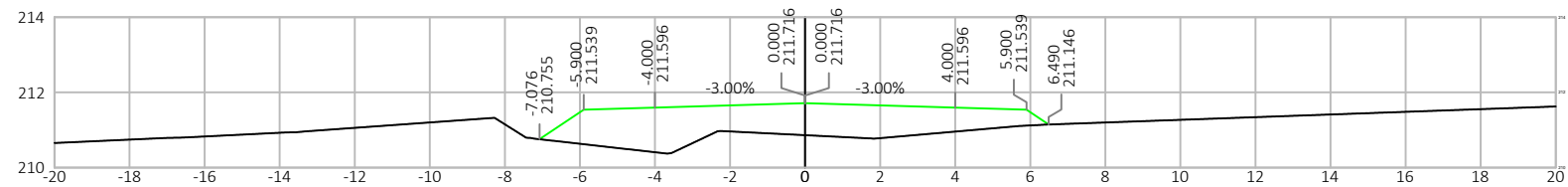
Nº.	DATA	APROVAÇÃO DO DER / RO	AUTORIA	APROVAÇÃO	DOCUMENTO	OBSERVAÇÕES:	 PROJETOS E SERVIÇOS DE ENGENHARIA LTDA	 GOVERNO DE RONDÔNIA DEPARTAMENTO DE ESTRADAS, RODAGENS, INFRAESTRUTURA E SERVIÇOS PÚBLICOS	GOVERNO DO ESTADO DE RONDÔNIA						
									DEPARTAMENTO DE ESTRADAS, RODAGENS, INFRAESTRUTURA E SERVIÇOS PÚBLICOS						
									REVISÃO, ADEQUAÇÃO E ATUALIZAÇÃO DE PROJETO EXECUTIVO DE ENGENHARIA						
									RODOVIA:	RO-010	SEGMENTO:	Estaca 136+0,00 à Estaca 1200+0,00			
									TRECHO:	Estaca 136+0,00 (Urupá) – Estaca 2284+0,00 Rua Amapá (Mirante da Serra)		EXTENSÃO:	21,28 km	LOTE:	01
									TÍTULO:	SEÇÕES TRANSVERSAIS DE TERRAPLENAGEM				FOLHA:	ST-119
														ESCALA:	1:200



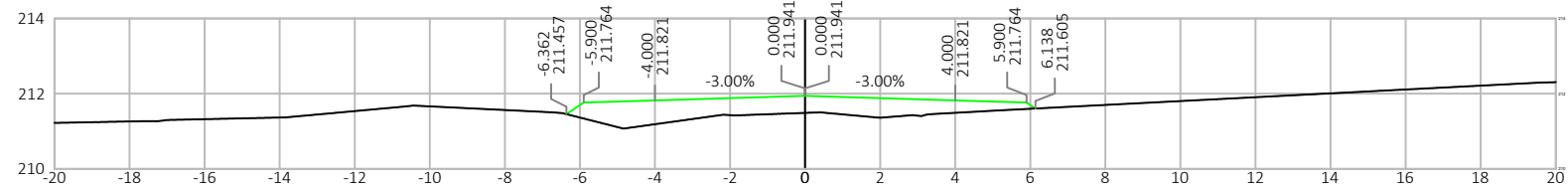


Nº.	DATA	APROVAÇÃO DO DER / RO	AUTORIA	APROVAÇÃO	DOCUMENTO	OBSERVAÇÕES:	 <b>CONVEXA</b>  PROJETOS E SERVIÇOS DE ENGENHARIA LTDA	 GOVERNO DE RONDÔNIA DEPARTAMENTO DE ESTRADAS, RODAGENS, INFRAESTRUTURA E SERVIÇOS PÚBLICOS	GOVERNO DO ESTADO DE RONDÔNIA			
						DEPARTAMENTO DE ESTRADAS, RODAGENS, INFRAESTRUTURA E SERVIÇOS PÚBLICOS						
						REVISÃO, ADEQUAÇÃO E ATUALIZAÇÃO DE PROJETO EXECUTIVO DE ENGENHARIA						
						RODOVIA: RO-010			SEGMENTO: Estaca 136+0,00 à Estaca 1200+0,00			
						TRECHO: Estaca 136+0,00 (Urupá) – Estaca 2284+0,00 Rua Amapá (Mirante da Serra)			EXTENSÃO: 21,28 km	LOTE: 01		
						TÍTULO: SEÇÕES TRANSVERSAIS DE TERRAPLENAGEM			FOLHA: ST-120			
								ESCALA: 1:200				

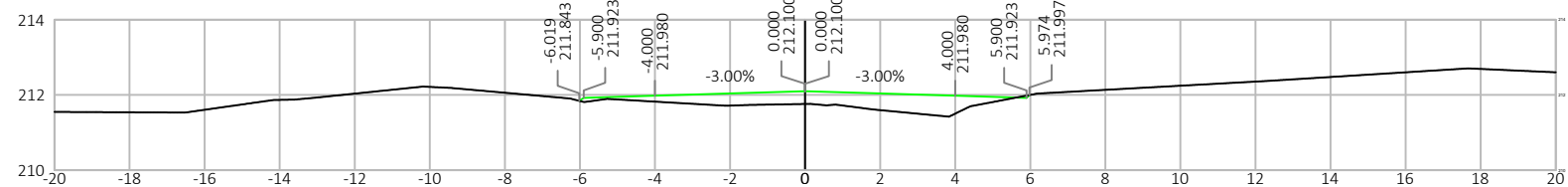
Estaca: 417+0.00





Estaca: 418+0.00

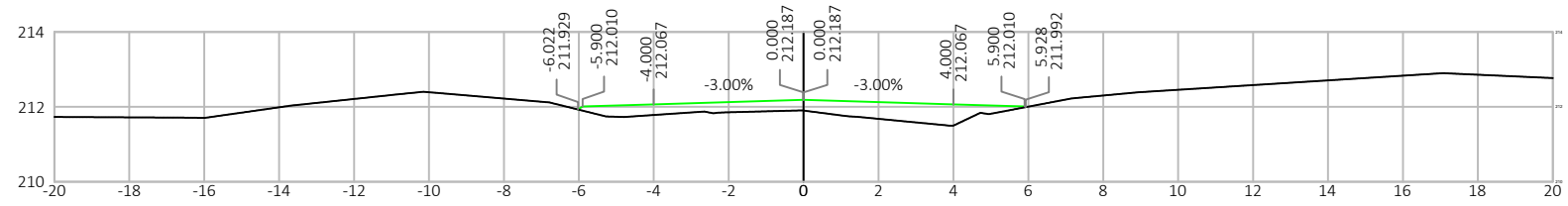


Estaca: 418+13.00

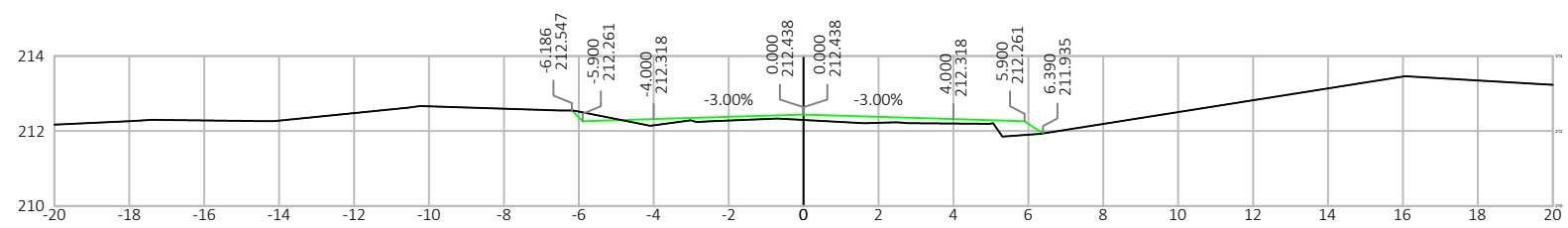


Nº.	DATA	APROVAÇÃO DO DER / RO	AUTORIA	APROVAÇÃO	DOCUMENTO	OBSERVAÇÕES:	 CONVEXA PROJETOS E SERVIÇOS DE ENGENHARIA LTDA	 GOVERNO DE RONDÔNIA DEPARTAMENTO DE ESTRADAS, RODAGENS, INFRAESTRUTURA E SERVIÇOS PÚBLICOS	GOVERNO DO ESTADO DE RONDÔNIA			
									DEPARTAMENTO DE ESTRADAS, RODAGENS, INFRAESTRUTURA E SERVIÇOS PÚBLICOS			
									REVISÃO, ADEQUAÇÃO E ATUALIZAÇÃO DE PROJETO EXECUTIVO DE ENGENHARIA			
									RODOVIA: RO-010	SEGMENTO: Estaca 136+0,00 à Estaca 1200+0,00		
									TRECHO: Estaca 136+0,00 (Urupá) – Estaca 2284+0,00 Rua Amapá (Mirante da Serra)	EXTENSÃO: 21,28 km	LOTE: 01	
							TÍTULO: SEÇÕES TRANSVERSAIS DE TERRAPLENAGEM		FOLHA: ST-121			
									ESCALA: 1:200			

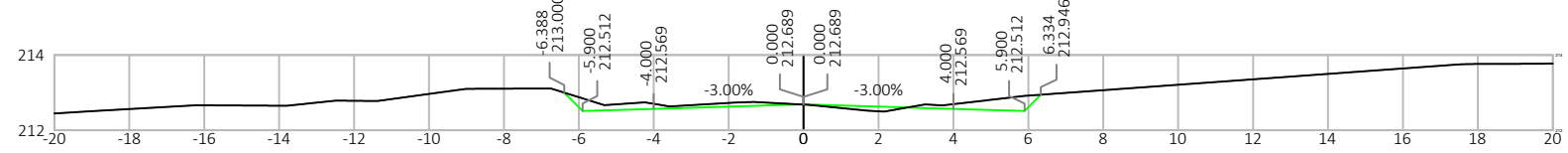
Estaca: 419+0.00





Estaca: 420+0.00

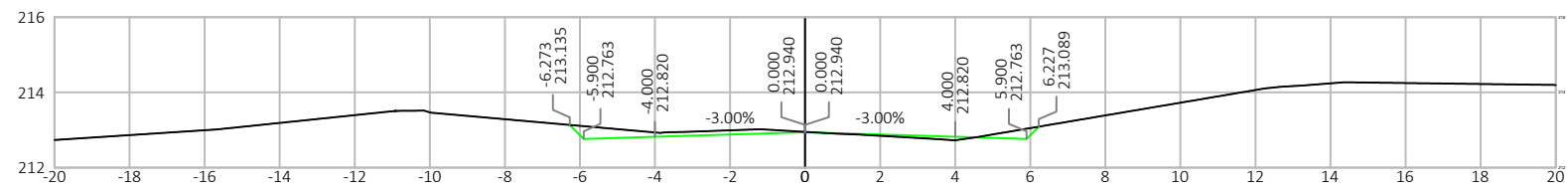


Estaca: 421+0.00

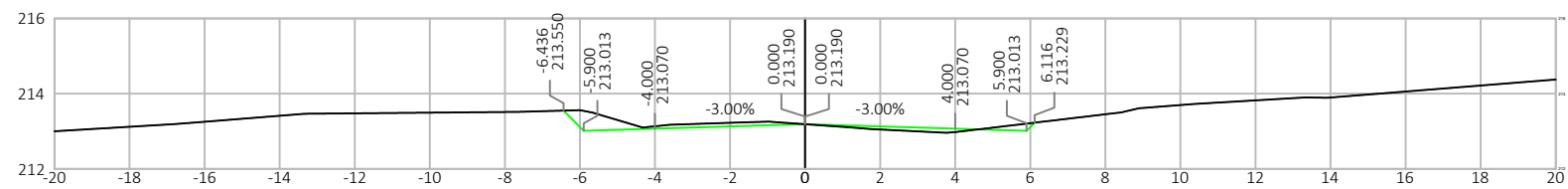


Nº.	DATA	APROVAÇÃO DO DER / RO	AUTORIA	APROVAÇÃO	DOCUMENTO	OBSERVAÇÕES:	 PROJETOS E SERVIÇOS DE ENGENHARIA LTDA	 GOVERNO DE RONDÔNIA DEPARTAMENTO DE ESTRADAS, RODAGENS, INFRAESTRUTURA E SERVIÇOS PÚBLICOS	GOVERNO DO ESTADO DE RONDÔNIA			
DEPARTAMENTO DE ESTRADAS, RODAGENS, INFRAESTRUTURA E SERVIÇOS PÚBLICOS												
REVISÃO, ADEQUAÇÃO E ATUALIZAÇÃO DE PROJETO EXECUTIVO DE ENGENHARIA												
RODOVIA:		RO-010		SEGMENTO:					Estaca 136+0,00 à Estaca 1200+0,00			
TRECHO:		Estaca 136+0,00 (Urupá) – Estaca 2284+0,00 Rua Amapá (Mirante da Serra)		EXTENSÃO:					21,28 km		LOTE:	01
TÍTULO:									SEÇÕES TRANSVERSAIS DE TERRAPLENAGEM		FOLHA:	ST-122
											ESCALA:	1:200

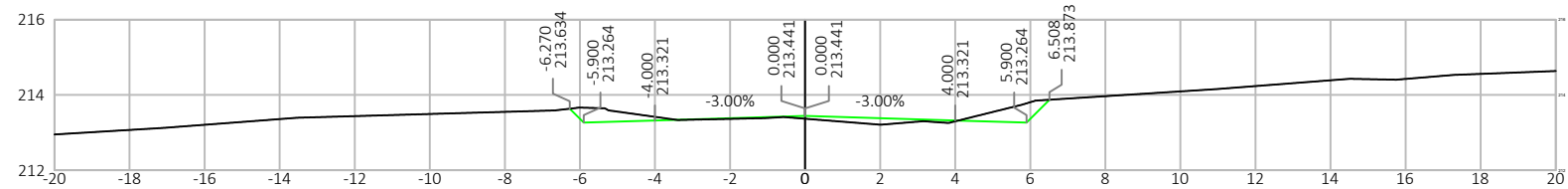
Estaca: 422+0.00





Estaca: 423+0.00

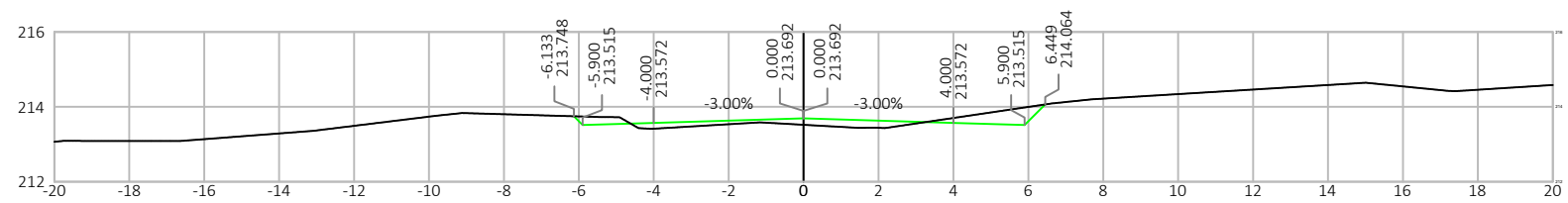


Estaca: 424+0.00

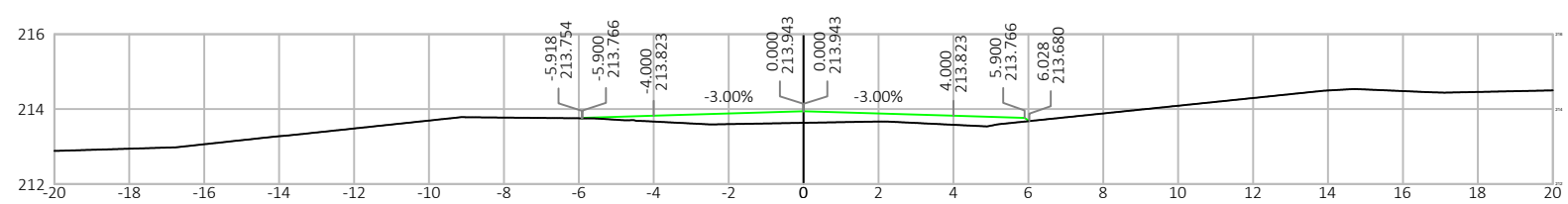


Nº.	DATA	APROVAÇÃO DO DER / RO	AUTORIA	APROVAÇÃO	DOCUMENTO	OBSERVAÇÕES:	 PROJETOS E SERVIÇOS DE ENGENHARIA LTDA	 GOVERNO DE RONDÔNIA DEPARTAMENTO DE ESTRADAS, RODAGENS, INFRAESTRUTURA E SERVIÇOS PÚBLICOS	GOVERNO DO ESTADO DE RONDÔNIA						
									DEPARTAMENTO DE ESTRADAS, RODAGENS, INFRAESTRUTURA E SERVIÇOS PÚBLICOS						
									REVISÃO, ADEQUAÇÃO E ATUALIZAÇÃO DE PROJETO EXECUTIVO DE ENGENHARIA						
									RODOVIA:	RO-010	SEGMENTO:	Estaca 136+0,00 à Estaca 1200+0,00			
									TRECHO:	Estaca 136+0,00 (Urupá) – Estaca 2284+0,00 Rua Amapá (Mirante da Serra)		EXTENSÃO:	21,28 km	LOTE:	01
									TÍTULO:	SEÇÕES TRANSVERSAIS DE TERRAPLENAGEM				FOLHA:	ST-123
														ESCALA:	1:200

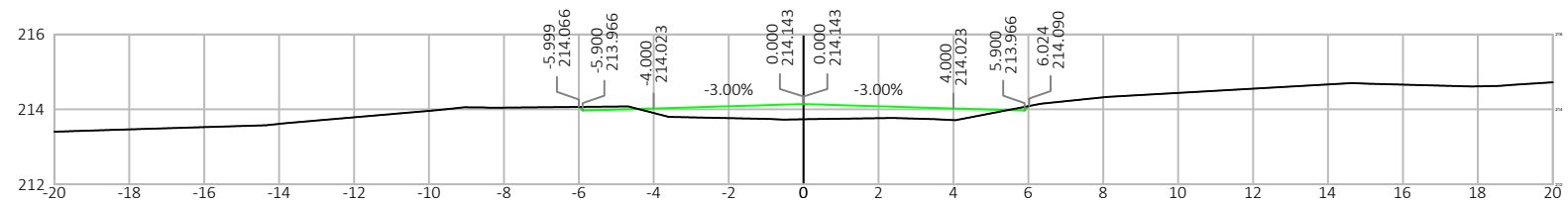
Estaca: 425+0.00





Estaca: 426+0.00

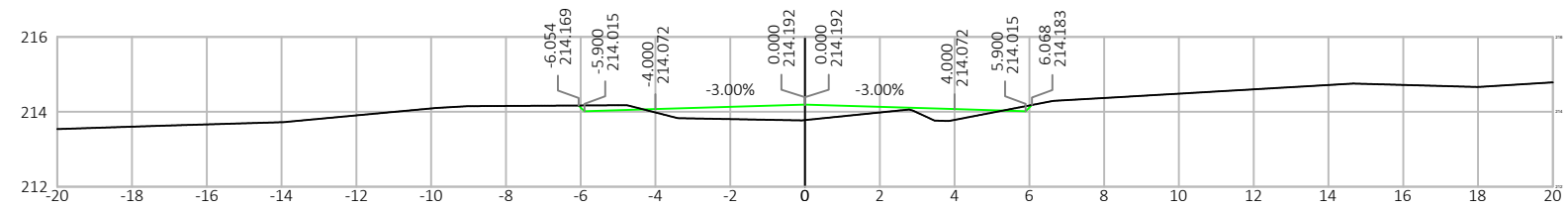


Estaca: 426+16.00

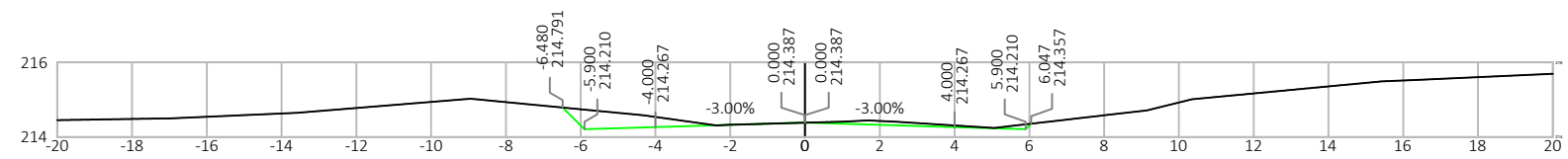


Nº.	DATA	APROVAÇÃO DO DER / RO	AUTORIA	APROVAÇÃO	DOCUMENTO	OBSERVAÇÕES:	 PROJETOS E SERVIÇOS DE ENGENHARIA LTDA	 GOVERNO DE RONDÔNIA DEPARTAMENTO DE ESTRADAS, RODAGENS, INFRAESTRUTURA E SERVIÇOS PÚBLICOS	GOVERNO DO ESTADO DE RONDÔNIA						
									DEPARTAMENTO DE ESTRADAS, RODAGENS, INFRAESTRUTURA E SERVIÇOS PÚBLICOS						
									REVISÃO, ADEQUAÇÃO E ATUALIZAÇÃO DE PROJETO EXECUTIVO DE ENGENHARIA						
									RODOVIA:	RO-010	SEGMENTO:	Estaca 136+0,00 à Estaca 1200+0,00			
									TRECHO:	Estaca 136+0,00 (Urupá) – Estaca 2284+0,00 Rua Amapá (Mirante da Serra)		EXTENSÃO:	21,28 km	LOTE:	01
									TÍTULO:	SEÇÕES TRANSVERSAIS DE TERRAPLENAGEM				FOLHA:	ST-124
														ESCALA:	1:200

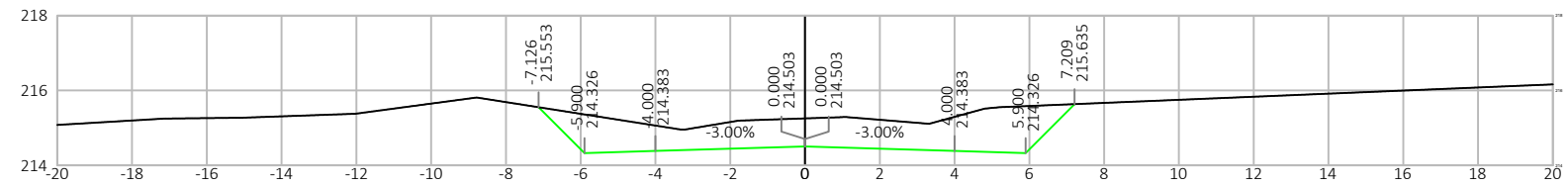
Estaca: 427+0.00





Estaca: 428+0.00

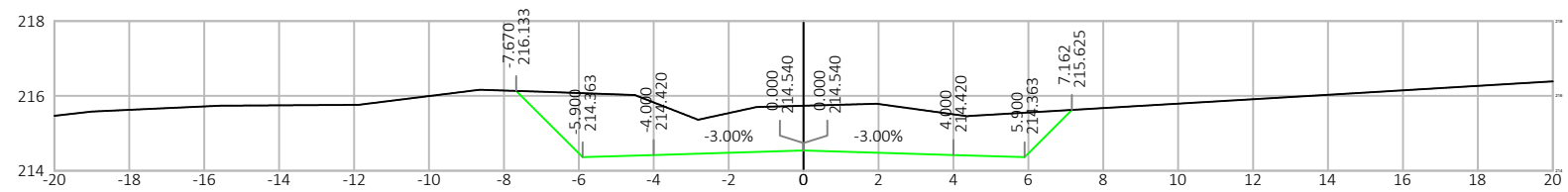


Estaca: 429+0.00

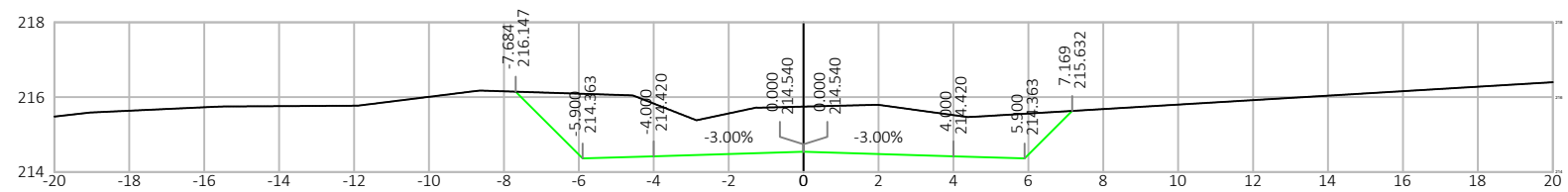


Nº.	DATA	APROVAÇÃO DO DER / RO	AUTORIA	APROVAÇÃO	DOCUMENTO	OBSERVAÇÕES:	 PROJETOS E SERVIÇOS DE ENGENHARIA LTDA	 GOVERNO DE RONDÔNIA DEPARTAMENTO DE ESTRADAS, RODAGENS, INFRAESTRUTURA E SERVIÇOS PÚBLICOS	GOVERNO DO ESTADO DE RONDÔNIA						
									DEPARTAMENTO DE ESTRADAS, RODAGENS, INFRAESTRUTURA E SERVIÇOS PÚBLICOS						
									REVISÃO, ADEQUAÇÃO E ATUALIZAÇÃO DE PROJETO EXECUTIVO DE ENGENHARIA						
									RODOVIA:	RO-010	SEGMENTO:	Estaca 136+0,00 à Estaca 1200+0,00			
									TRECHO:	Estaca 136+0,00 (Urupá) – Estaca 2284+0,00 Rua Amapá (Mirante da Serra)		EXTENSÃO:	21,28 km	LOTE:	01
									TÍTULO:	SEÇÕES TRANSVERSAIS DE TERRAPLENAGEM				FOLHA:	ST-125
														ESCALA:	1:200

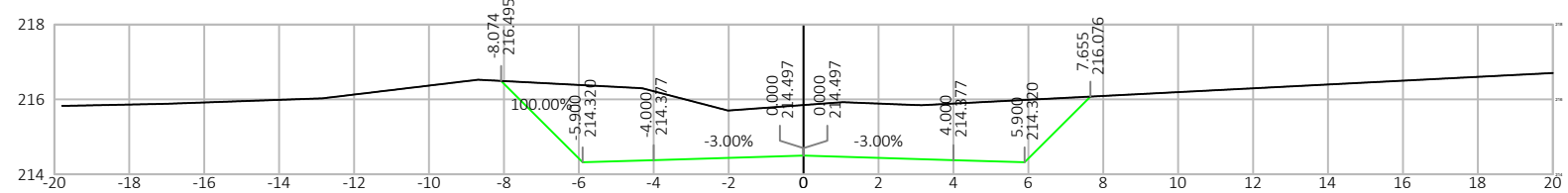
Estaca: 429+19.26





Estaca: 430+0.00

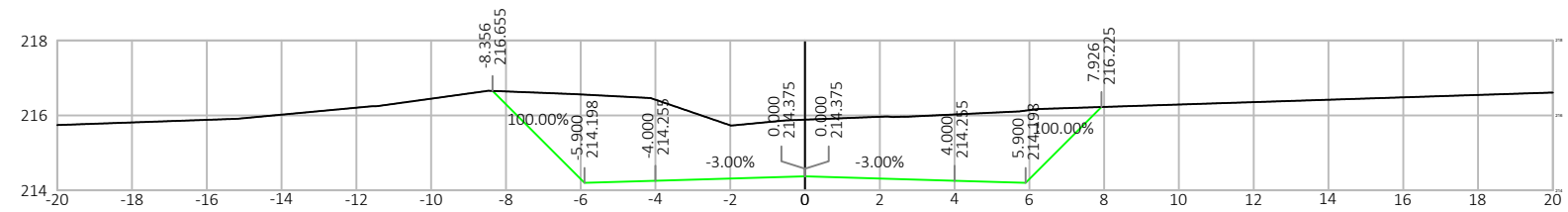


Estaca: 431+0.00

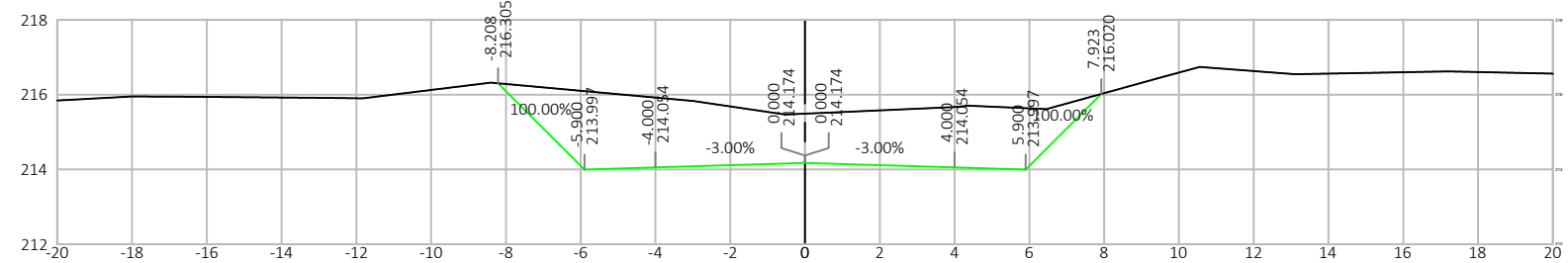


Nº.	DATA	APROVAÇÃO DO DER / RO	AUTORIA	APROVAÇÃO	DOCUMENTO	OBSERVAÇÕES:	 <div>CONVEXA</div> <div>PROJETOS E SERVIÇOS DE ENGENHARIA LTDA</div>	 <div>GOVERNO DE RONDÔNIA DEPARTAMENTO DE ESTRADAS, RODAGENS, INFRAESTRUTURA E SERVIÇOS PÚBLICOS</div>	GOVERNO DO ESTADO DE RONDÔNIA					
									DEPARTAMENTO DE ESTRADAS, RODAGENS, INFRAESTRUTURA E SERVIÇOS PÚBLICOS					
									REVISÃO, ADEQUAÇÃO E ATUALIZAÇÃO DE PROJETO EXECUTIVO DE ENGENHARIA					
									RODOVIA: RO-010		SEGMENTO: Estaca 136+0,00 à Estaca 1200+0,00			
									TRECHO: Estaca 136+0,00 (Urupá) – Estaca 2284+0,00 Rua Amapá (Mirante da Serra)		EXTENSÃO: 21,28 km		LOTE: 01	
									TÍTULO: SEÇÕES TRANSVERSAIS DE TERRAPLENAGEM					
												FOLHA: ST-126		
									ESCALA: 1:200					

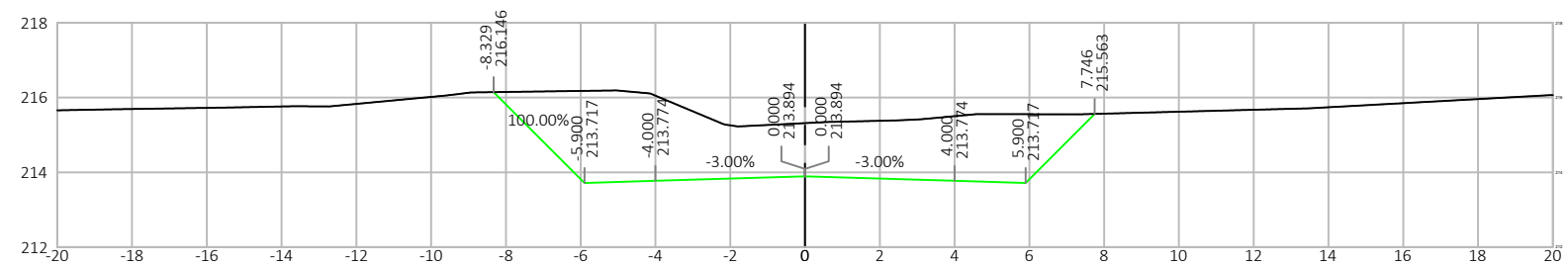
Estaca: 432+0.00





Estaca: 433+0.00

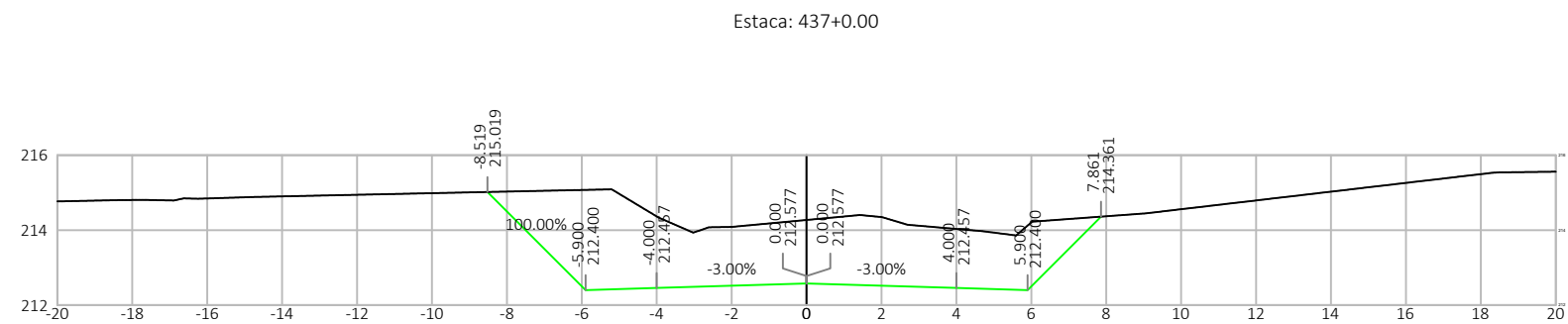
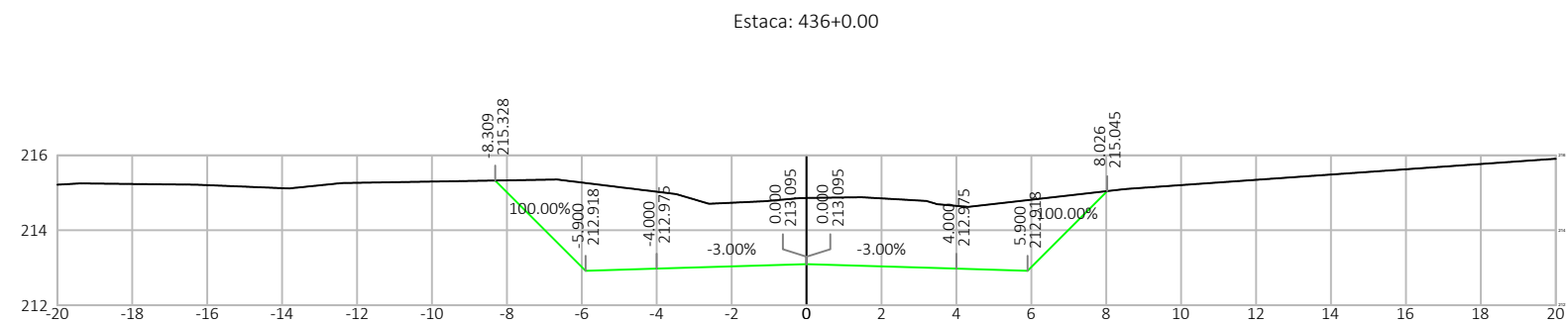
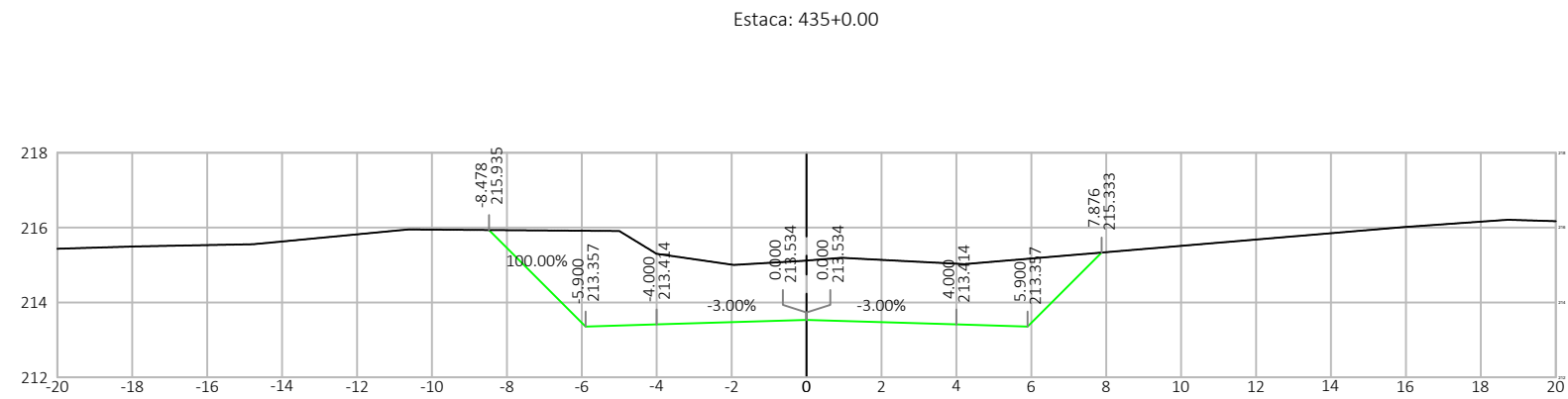




Estaca: 434+0.00

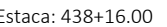





Nº.	DATA	APROVAÇÃO DO DER / RO	AUTORIA	APROVAÇÃO	DOCUMENTO	OBSERVAÇÕES:	 CONVEXA PROJETOS E SERVIÇOS DE ENGENHARIA LTDA	 GOVERNO DE RONDÔNIA DEPARTAMENTO DE ESTRADAS, RODAGENS, INFRAESTRUTURA E SERVIÇOS PÚBLICOS	GOVERNO DO ESTADO DE RONDÔNIA				
DEPARTAMENTO DE ESTRADAS, RODAGENS, INFRAESTRUTURA E SERVIÇOS PÚBLICOS													
REVISÃO, ADEQUAÇÃO E ATUALIZAÇÃO DE PROJETO EXECUTIVO DE ENGENHARIA													
RODOVIA:		RO-010		SEGMENTO:					Estaca 136+0,00 à Estaca 1200+0,00				
TRECHO:		Estaca 136+0,00 (Urupá) – Estaca 2284+0,00 Rua Amapá (Mirante da Serra)							EXTENSÃO:		21,28 km	LOTE:	01
TÍTULO:									SEÇÕES TRANSVERSAIS DE TERRAPLENAGEM		FOLHA:	ST-127	
											ESCALA:	1:200	



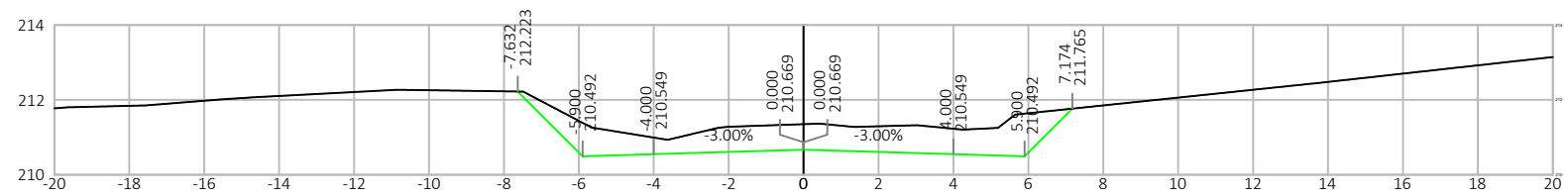


Nº.	DATA	APROVAÇÃO DO DER / RO	AUTORIA	APROVAÇÃO	DOCUMENTO	OBSERVAÇÕES:	 PROJETOS E SERVIÇOS DE ENGENHARIA LTDA	 GOVERNO DE RONDÔNIA DEPARTAMENTO DE ESTRADAS, RODAGENS, INFRAESTRUTURA E SERVIÇOS PÚBLICOS	GOVERNO DO ESTADO DE RONDÔNIA						
									DEPARTAMENTO DE ESTRADAS, RODAGENS, INFRAESTRUTURA E SERVIÇOS PÚBLICOS						
									REVISÃO, ADEQUAÇÃO E ATUALIZAÇÃO DE PROJETO EXECUTIVO DE ENGENHARIA						
									RODOVIA:	RO-010	SEGMENTO:	Estaca 136+0,00 à Estaca 1200+0,00			
									TRECHO:	Estaca 136+0,00 (Urupá) – Estaca 2284+0,00 Rua Amapá (Mirante da Serra)		EXTENSÃO:	21,28 km	LOTE:	01
									TÍTULO:	SEÇÕES TRANSVERSAIS DE TERRAPLENAGEM				FOLHA:	ST-128

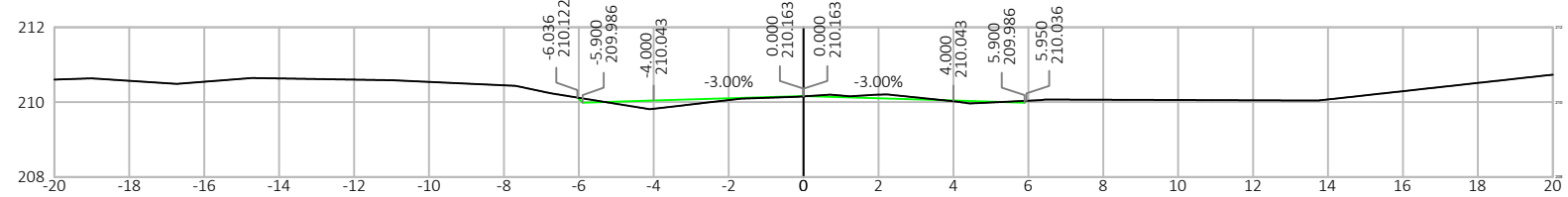


Nº.	DATA	APROVAÇÃO DO DER / RO	AUTORIA	APROVAÇÃO	DOCUMENTO	OBSERVAÇÕES:	 <b>CONVEXA</b> PROJETOS E SERVIÇOS DE ENGENHARIA LTDA	 GOVERNO DE RONDÔNIA DEPARTAMENTO DE ESTRADAS, RODAGENS, INFRAESTRUTURA E SERVIÇOS PÚBLICOS	GOVERNO DO ESTADO DE RONDÔNIA						
									DEPARTAMENTO DE ESTRADAS, RODAGENS, INFRAESTRUTURA E SERVIÇOS PÚBLICOS						
									REVISÃO, ADEQUAÇÃO E ATUALIZAÇÃO DE PROJETO EXECUTIVO DE ENGENHARIA						
									RODOVIA:	RO-010	SEGMENTO:	Estaca 136+0,00 à Estaca 1200+0,00			
									TRECHO:	Estaca 136+0,00 (Urupá) – Estaca 2284+0,00 Rua Amapá (Mirante da Serra)		EXTENSÃO:	21,28 km	LOTE:	01
									TÍTULO:	SEÇÕES TRANSVERSAIS DE TERRAPLENAGEM				FOLHA:	ST-129
											ESCALA:	1:200			

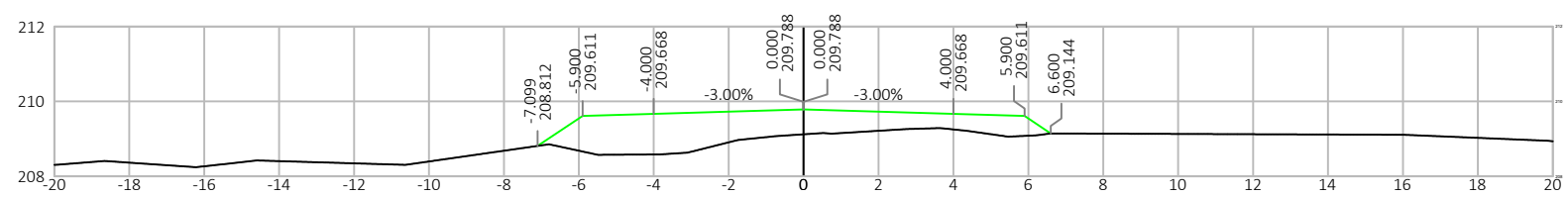
Estaca: 440+0.00





Estaca: 441+0.00

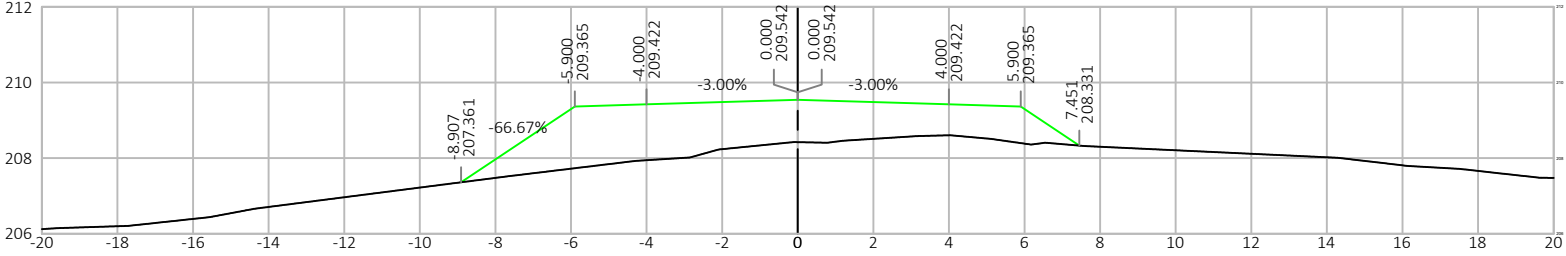


Estaca: 442+0.00

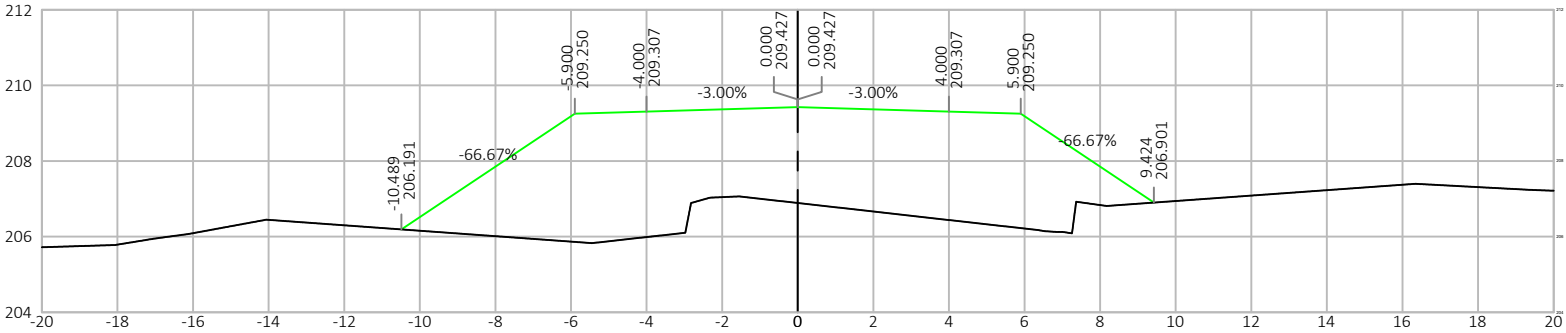


Nº.	DATA	APROVAÇÃO DO DER / RO	AUTORIA	APROVAÇÃO	DOCUMENTO	OBSERVAÇÕES:	 CONVEXA PROJETOS E SERVIÇOS DE ENGENHARIA LTDA	 GOVERNO DE RONDÔNIA DEPARTAMENTO DE ESTRADAS, RODAGENS, INFRAESTRUTURA E SERVIÇOS PÚBLICOS	GOVERNO DO ESTADO DE RONDÔNIA				
DEPARTAMENTO DE ESTRADAS, RODAGENS, INFRAESTRUTURA E SERVIÇOS PÚBLICOS													
REVISÃO, ADEQUAÇÃO E ATUALIZAÇÃO DE PROJETO EXECUTIVO DE ENGENHARIA													
RODOVIA:		RO-010		SEGMENTO:					Estaca 136+0,00 à Estaca 1200+0,00				
TRECHO:		Estaca 136+0,00 (Urupá) – Estaca 2284+0,00 Rua Amapá (Mirante da Serra)			EXTENSÃO:				21,28 km	LOTE:	01		
TÍTULO:									SEÇÕES TRANSVERSAIS DE TERRAPLENAGEM			FOLHA:	ST-130
												ESCALA:	1:200

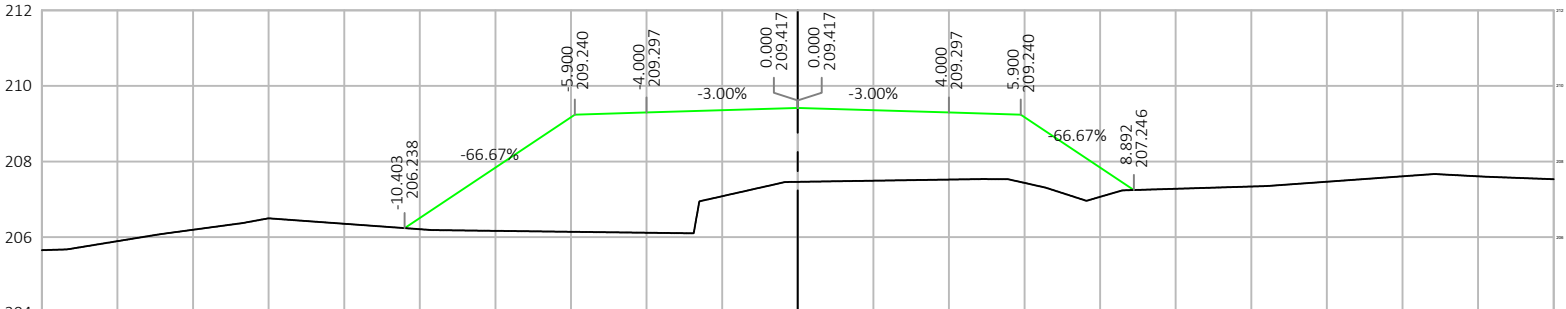
Estaca: 443+0.00





Estaca: 444+0.00

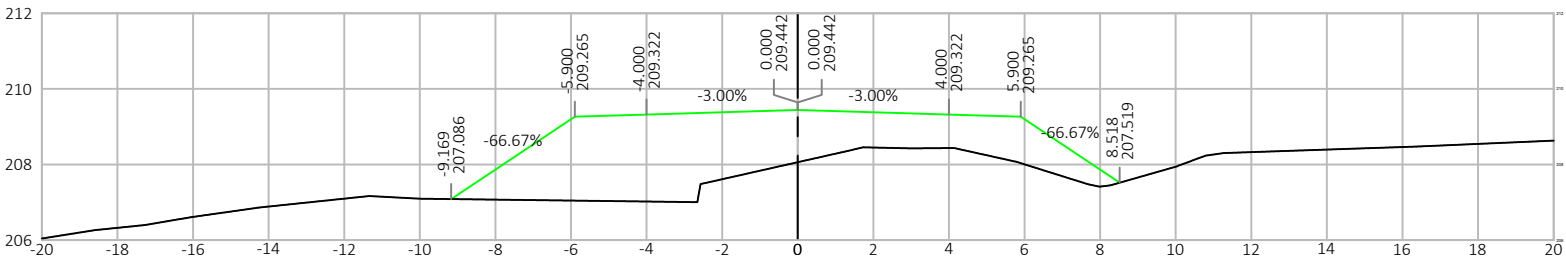


Estaca: 444+7.73

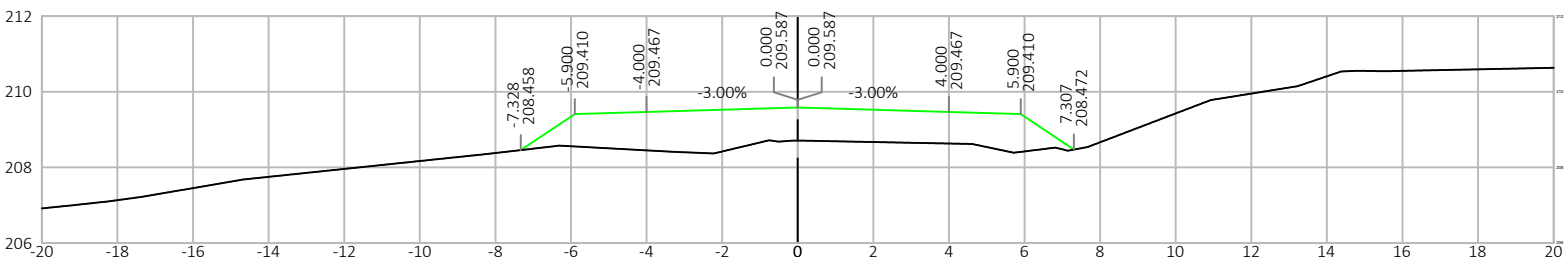


Nº.	DATA	APROVAÇÃO DO DER / RO	AUTORIA	APROVAÇÃO	DOCUMENTO	OBSERVAÇÕES:																																
						<div><div><p>PROJETOS E SERVIÇOS DE ENGENHARIA LTDA</p></div><div><p>GOVERNO DE RONDÔNIA DEPARTAMENTO DE ESTRADAS, RODAGENS, INFRAESTRUTURA E SERVIÇOS PÚBLICOS</p></div></div> <table><tr><th colspan="4">GOVERNO DO ESTADO DE RONDÔNIA</th></tr><tr><th colspan="4">DEPARTAMENTO DE ESTRADAS, RODAGENS, INFRAESTRUTURA E SERVIÇOS PÚBLICOS</th></tr><tr><th colspan="4">REVISÃO, ADEQUAÇÃO E ATUALIZAÇÃO DE PROJETO EXECUTIVO DE ENGENHARIA</th></tr><tr><td>RODOVIA:</td><td>RO-010</td><td>SEGMENTO:</td><td>Estaca 136+0,00 à Estaca 1200+0,00</td></tr><tr><td>TRECHO:</td><td>Estaca 136+0,00 (Urupá) – Estaca 2284+0,00 Rua Amapá (Mirante da Serra)</td><td>EXTENSÃO:</td><td>21,28 km</td></tr><tr><td>TÍTULO:</td><td colspan="2">SEÇÕES TRANSVERSAIS DE TERRAPLENAGEM</td><td>LOTE: 01</td></tr><tr><td></td><td colspan="2"></td><td>FOLHA: ST-131</td></tr><tr><td></td><td colspan="2"></td><td>ESCALA: 1:200</td></tr></table>	GOVERNO DO ESTADO DE RONDÔNIA				DEPARTAMENTO DE ESTRADAS, RODAGENS, INFRAESTRUTURA E SERVIÇOS PÚBLICOS				REVISÃO, ADEQUAÇÃO E ATUALIZAÇÃO DE PROJETO EXECUTIVO DE ENGENHARIA				RODOVIA:	RO-010	SEGMENTO:	Estaca 136+0,00 à Estaca 1200+0,00	TRECHO:	Estaca 136+0,00 (Urupá) – Estaca 2284+0,00 Rua Amapá (Mirante da Serra)	EXTENSÃO:	21,28 km	TÍTULO:	SEÇÕES TRANSVERSAIS DE TERRAPLENAGEM		LOTE: 01				FOLHA: ST-131				ESCALA: 1:200
GOVERNO DO ESTADO DE RONDÔNIA																																						
DEPARTAMENTO DE ESTRADAS, RODAGENS, INFRAESTRUTURA E SERVIÇOS PÚBLICOS																																						
REVISÃO, ADEQUAÇÃO E ATUALIZAÇÃO DE PROJETO EXECUTIVO DE ENGENHARIA																																						
RODOVIA:	RO-010	SEGMENTO:	Estaca 136+0,00 à Estaca 1200+0,00																																			
TRECHO:	Estaca 136+0,00 (Urupá) – Estaca 2284+0,00 Rua Amapá (Mirante da Serra)	EXTENSÃO:	21,28 km																																			
TÍTULO:	SEÇÕES TRANSVERSAIS DE TERRAPLENAGEM		LOTE: 01																																			
			FOLHA: ST-131																																			
			ESCALA: 1:200																																			

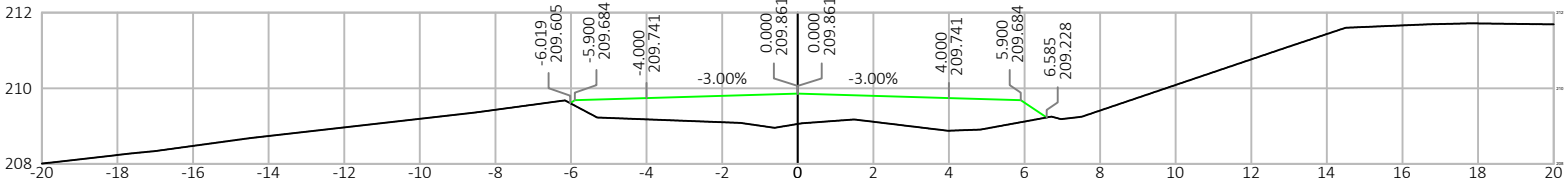
Estaca: 445+0.00





Estaca: 446+0.00

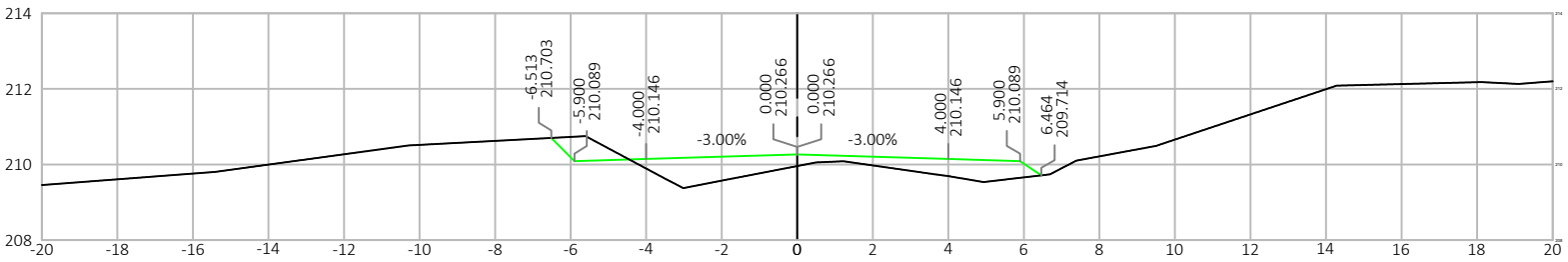


Estaca: 447+0.00

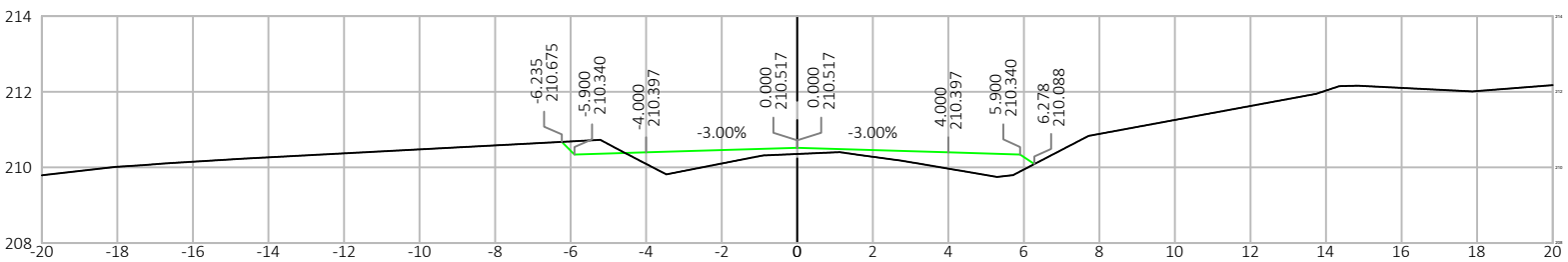


Nº.	DATA	APROVAÇÃO DO DER / RO	AUTORIA	APROVAÇÃO	DOCUMENTO	OBSERVAÇÕES:	 PROJETOS E SERVIÇOS DE ENGENHARIA LTDA	 GOVERNO DE RONDÔNIA DEPARTAMENTO DE ESTRADAS, RODAGENS, INFRAESTRUTURA E SERVIÇOS PÚBLICOS	GOVERNO DO ESTADO DE RONDÔNIA						
									DEPARTAMENTO DE ESTRADAS, RODAGENS, INFRAESTRUTURA E SERVIÇOS PÚBLICOS						
									REVISÃO, ADEQUAÇÃO E ATUALIZAÇÃO DE PROJETO EXECUTIVO DE ENGENHARIA						
									RODOVIA:	RO-010	SEGMENTO:	Estaca 136+0,00 à Estaca 1200+0,00			
									TRECHO:	Estaca 136+0,00 (Urupá) – Estaca 2284+0,00 Rua Amapá (Mirante da Serra)		EXTENSÃO:	21,28 km	LOTE:	01
									TÍTULO:	SEÇÕES TRANSVERSAIS DE TERRAPLENAGEM				FOLHA:	ST-132
														ESCALA:	1:200

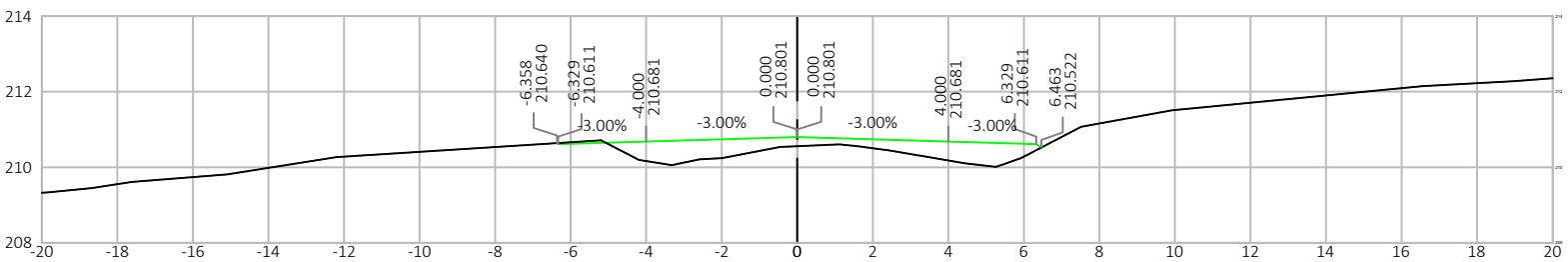
Estaca: 448+0.00





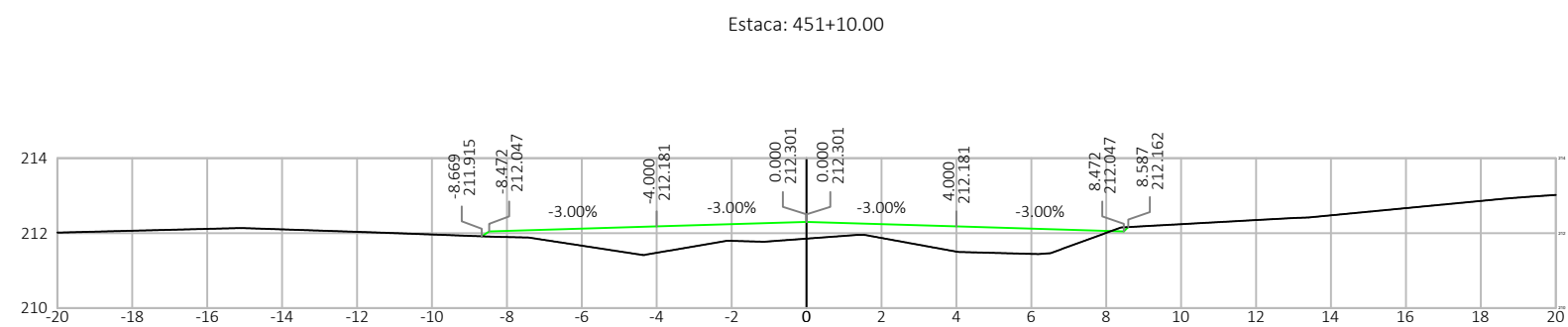
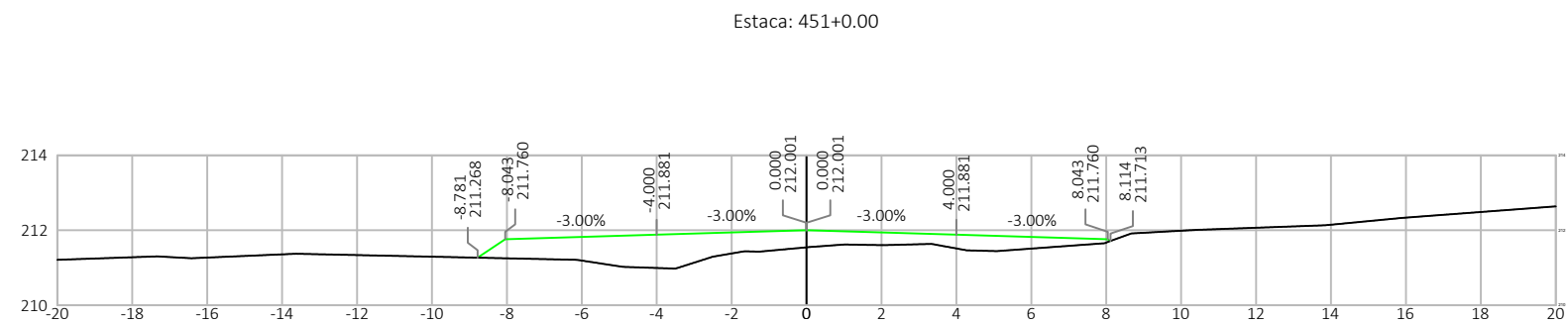
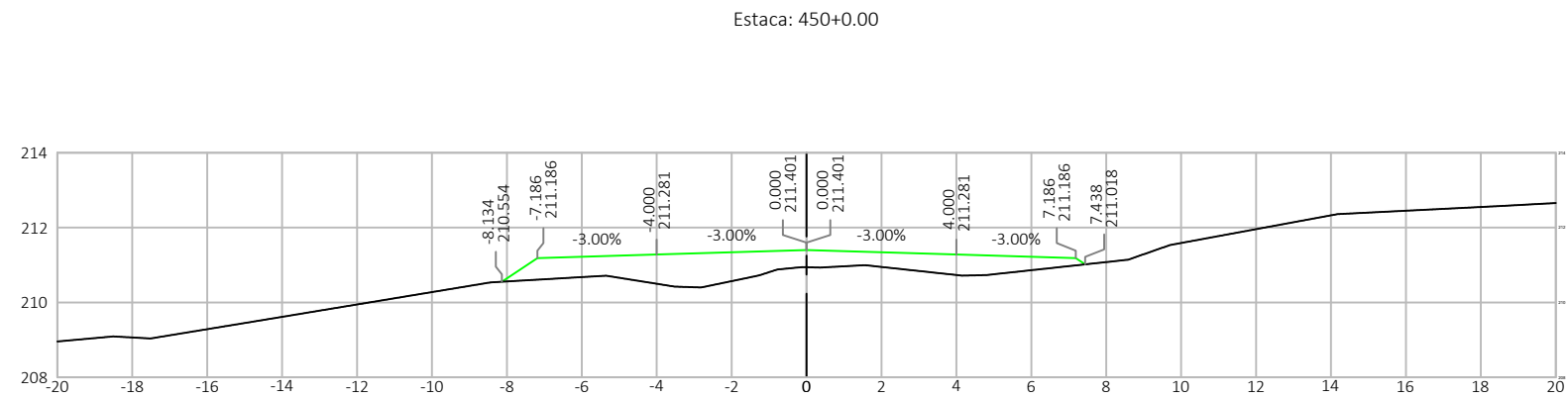
Estaca: 448+9.99





Estaca: 449+0.00



Nº.	DATA	APROVAÇÃO DO DER / RO	AUTORIA	APROVAÇÃO	DOCUMENTO	OBSERVAÇÕES:	 CONVEXA PROJETOS E SERVIÇOS DE ENGENHARIA LTDA	 GOVERNO DE RONDÔNIA DEPARTAMENTO DE ESTRADAS, RODAGENS, INFRAESTRUTURA E SERVIÇOS PÚBLICOS	GOVERNO DO ESTADO DE RONDÔNIA						
									DEPARTAMENTO DE ESTRADAS, RODAGENS, INFRAESTRUTURA E SERVIÇOS PÚBLICOS						
									REVISÃO, ADEQUAÇÃO E ATUALIZAÇÃO DE PROJETO EXECUTIVO DE ENGENHARIA						
									RODOVIA:	RO-010	SEGMENTO:	Estaca 136+0,00 à Estaca 1200+0,00			
									TRECHO:	Estaca 136+0,00 (Urupá) – Estaca 2284+0,00 Rua Amapá (Mirante da Serra)		EXTENSÃO:	21,28 km	LOTE:	01
									TÍTULO:		SEÇÕES TRANSVERSAIS DE TERRAPLENAGEM		FOLHA:	ST-133	
													ESCALA:	1:200	

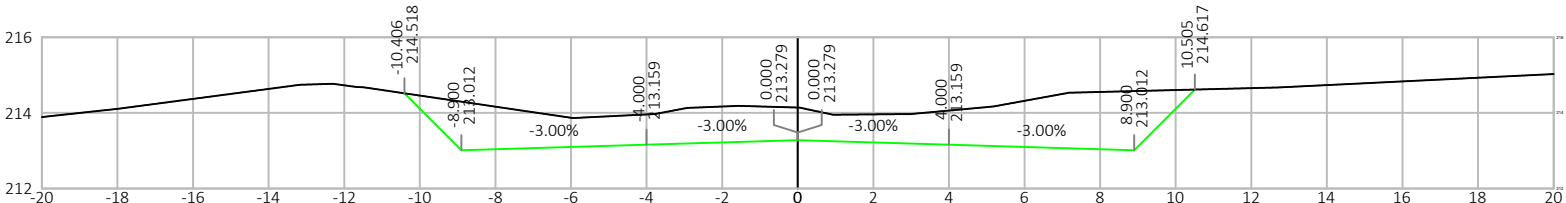


Nº.	DATA	APROVAÇÃO DO DER / RO	AUTORIA	APROVAÇÃO	DOCUMENTO	OBSERVAÇÕES:	 PROJETO E SERVIÇOS DE ENGENHARIA LTDA	 GOVERNO DE RONDÔNIA DEPARTAMENTO DE ESTRADAS, RODAGENS, INFRAESTRUTURA E SERVIÇOS PÚBLICOS	<div> <div>GOVERNO DO ESTADO DE RONDÔNIA</div> <div>DEPARTAMENTO DE ESTRADAS, RODAGENS, INFRAESTRUTURA E SERVIÇOS PÚBLICOS</div> <div>REVISÃO, ADEQUAÇÃO E ATUALIZAÇÃO DE PROJETO EXECUTIVO DE ENGENHARIA</div> <div> <div>RODOVIA: RO-010</div> <div>SEGMENTO: Estaca 136+0,00 à Estaca 1200+0,00</div> </div> <div> <div>TRECHO: Estaca 136+0,00 (Urupá) – Estaca 2284+0,00 Rua Amapá (Mirante da Serra)</div> <div>EXTENSÃO: 21,28 km</div> </div> <div> <div>TÍTULO: SEÇÕES TRANSVERSAIS DE TERRAPLENAGEM</div> <div> <div>LOTE: 01</div> <div>FOLHA: ST-134</div> <div>ESCALA: 1:200</div> </div> </div> </div>

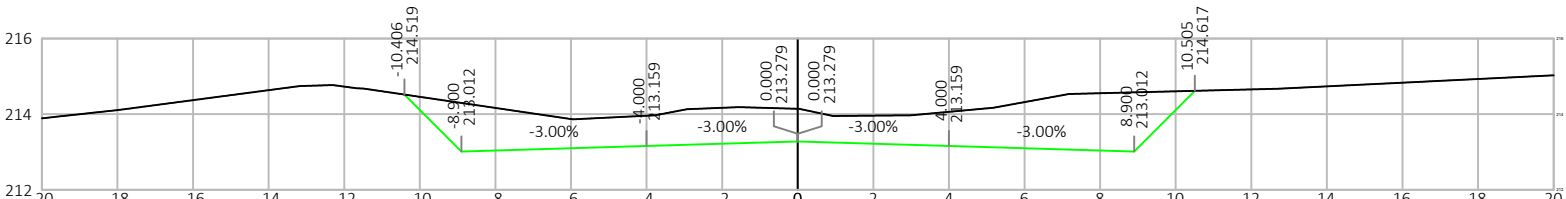




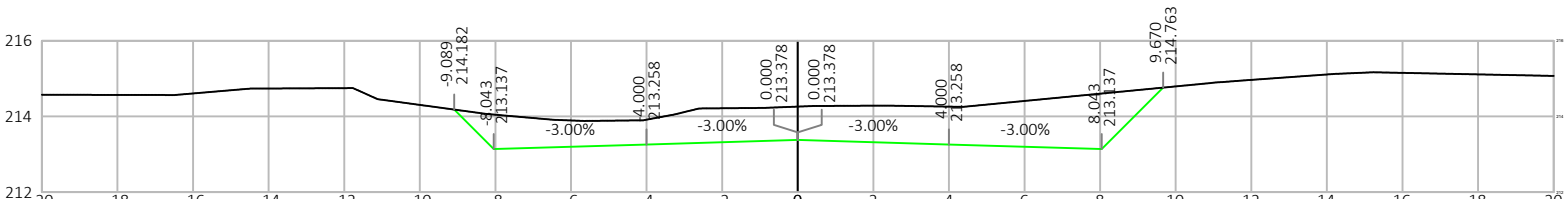
Estaca: 454+0.00





Estaca: 454+0.01

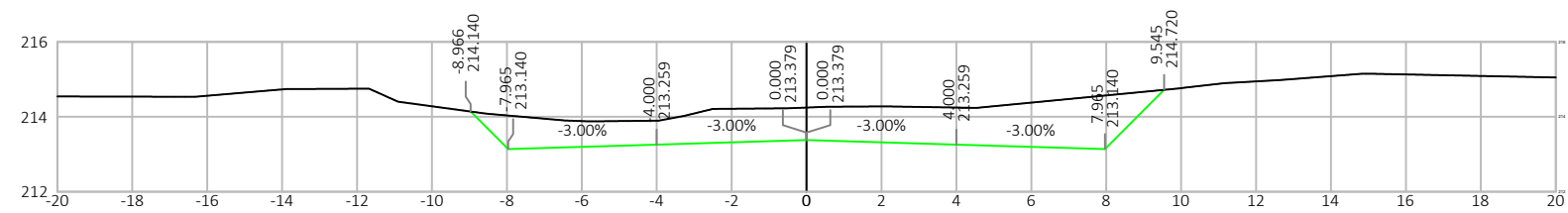


Estaca: 455+0.00

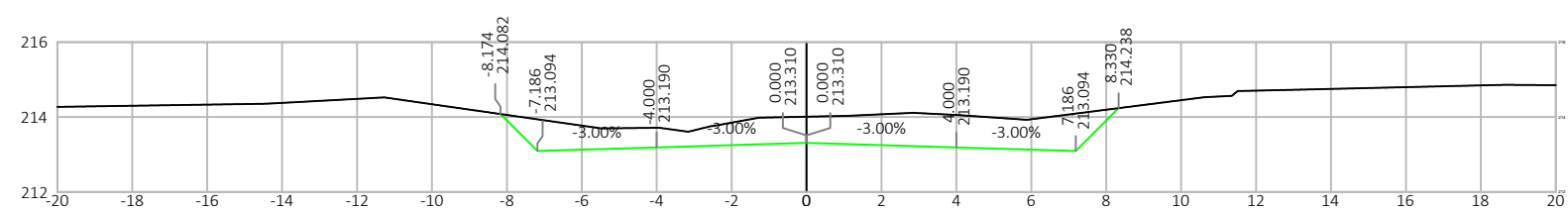


Nº.	DATA	APROVAÇÃO DO DER / RO	AUTORIA	APROVAÇÃO	DOCUMENTO	OBSERVAÇÕES:	 <b>CONVEXA</b> PROJETOS E SERVIÇOS DE ENGENHARIA LTDA	 GOVERNO DE RONDÔNIA DEPARTAMENTO DE ESTRADAS, RODAGENS, INFRAESTRUTURA E SERVIÇOS PÚBLICOS	<b>GOVERNO DO ESTADO DE RONDÔNIA</b>			
									DEPARTAMENTO DE ESTRADAS, RODAGENS, INFRAESTRUTURA E SERVIÇOS PÚBLICOS			
									REVISÃO, ADEQUAÇÃO E ATUALIZAÇÃO DE PROJETO EXECUTIVO DE ENGENHARIA			
									RODOVIA: RO-010		SEGMENTO: Estaca 136+0,00 à Estaca 1200+0,00	
									TRECHO: Estaca 136+0,00 (Urupá) – Estaca 2284+0,00 Rua Amapá (Mirante da Serra)		EXTENSÃO: 21,28 km	LOTE: 01
									TÍTULO: SEÇÕES TRANSVERSAIS DE TERRAPLENAGEM		FOLHA: ST-136	ESCALA: 1:200

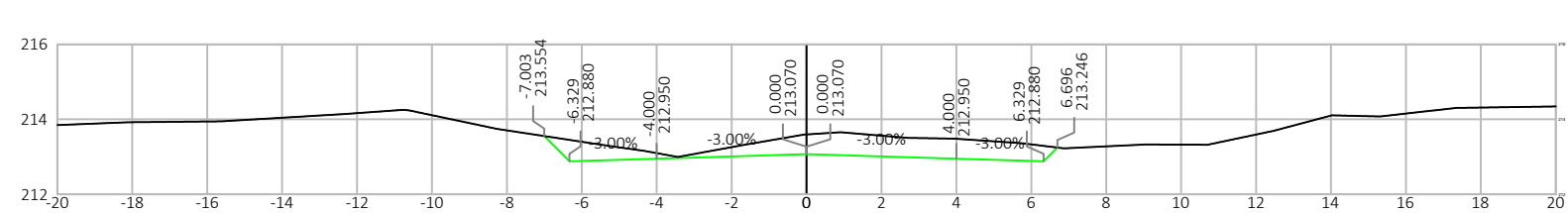
Estaca: 455+1.83





Estaca: 456+0.00

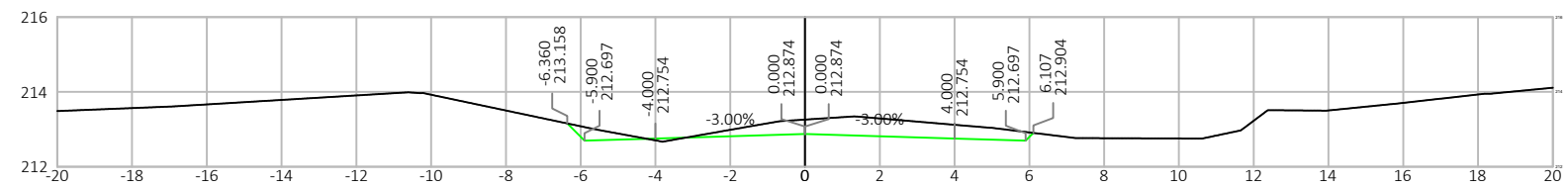


Estaca: 457+0.00

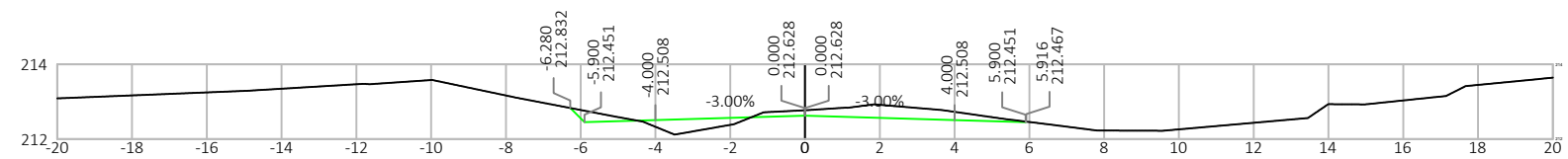


Nº.	DATA	APROVAÇÃO DO DER / RO	AUTORIA	APROVAÇÃO	DOCUMENTO	OBSERVAÇÕES:	 CONVEXA PROJETOS E SERVIÇOS DE ENGENHARIA LTDA	 GOVERNO DE RONDÔNIA DEPARTAMENTO DE ESTRADAS, RODAGENS, INFRAESTRUTURA E SERVIÇOS PÚBLICOS	GOVERNO DO ESTADO DE RONDÔNIA						
									DEPARTAMENTO DE ESTRADAS, RODAGENS, INFRAESTRUTURA E SERVIÇOS PÚBLICOS						
									REVISÃO, ADEQUAÇÃO E ATUALIZAÇÃO DE PROJETO EXECUTIVO DE ENGENHARIA						
									RODOVIA:	RO-010	SEGMENTO:	Estaca 136+0,00 à Estaca 1200+0,00			
									TRECHO:	Estaca 136+0,00 (Urupá) – Estaca 2284+0,00 Rua Amapá (Mirante da Serra)		EXTENSÃO:	21,28 km	LOTE:	01
									TÍTULO:	SEÇÕES TRANSVERSAIS DE TERRAPLENAGEM			FOLHA:	ST-137	
											ESCALA:	1:200			

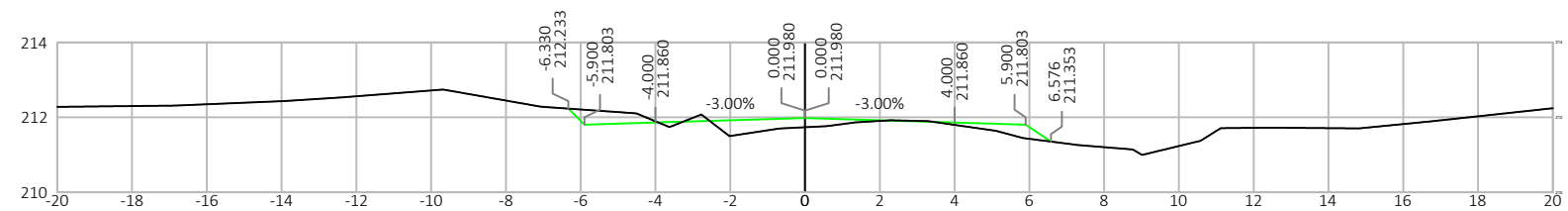
Estaca: 457+10.01





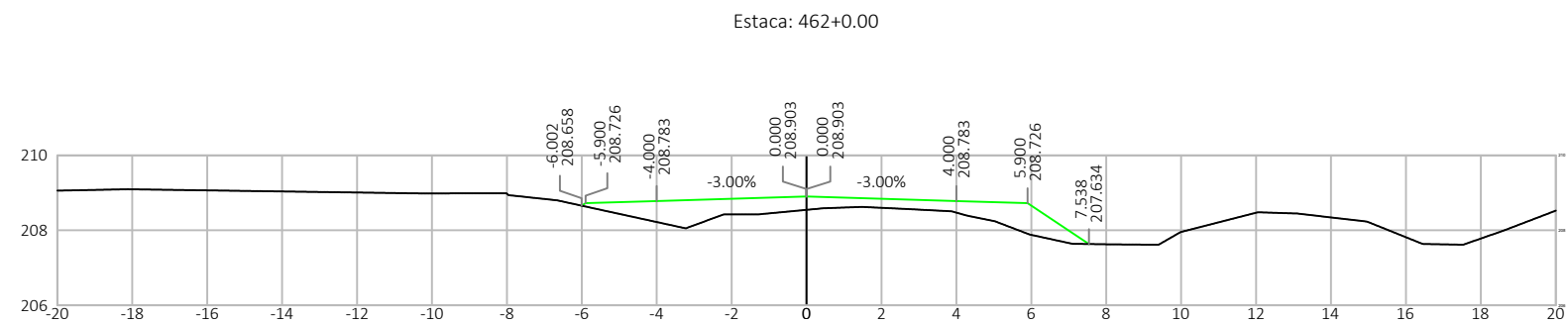
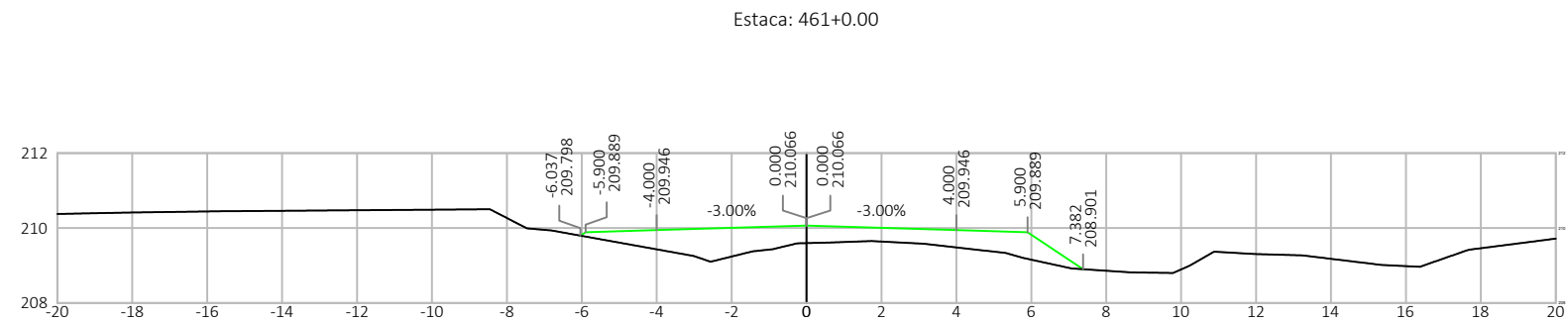
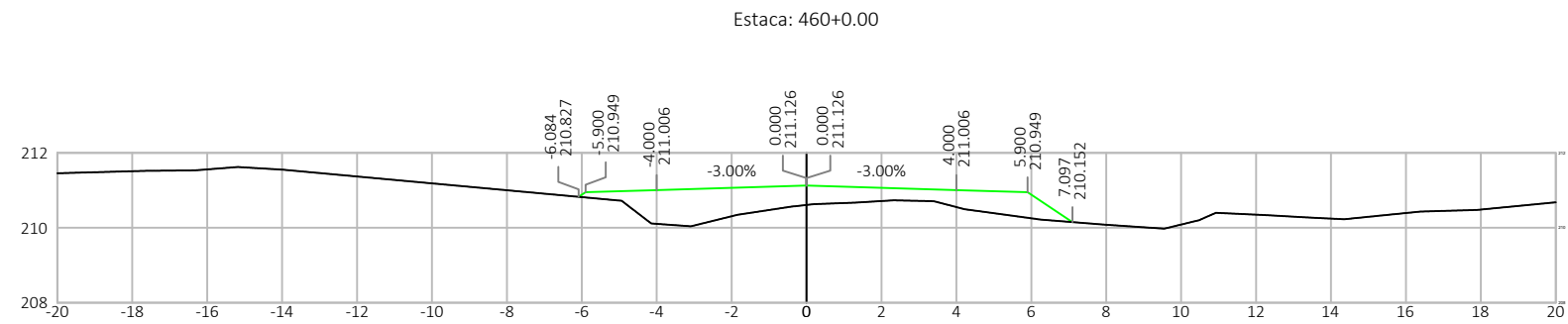
Estaca: 458+0.00





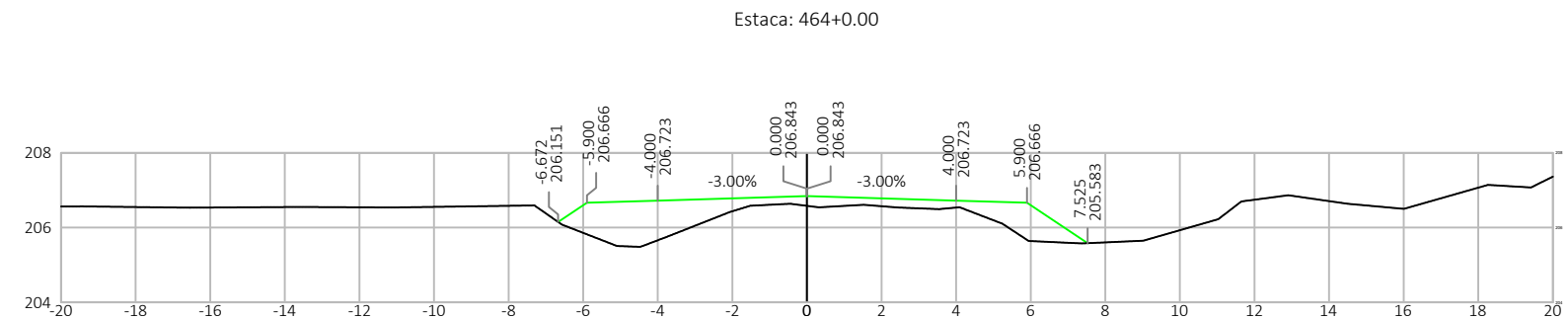
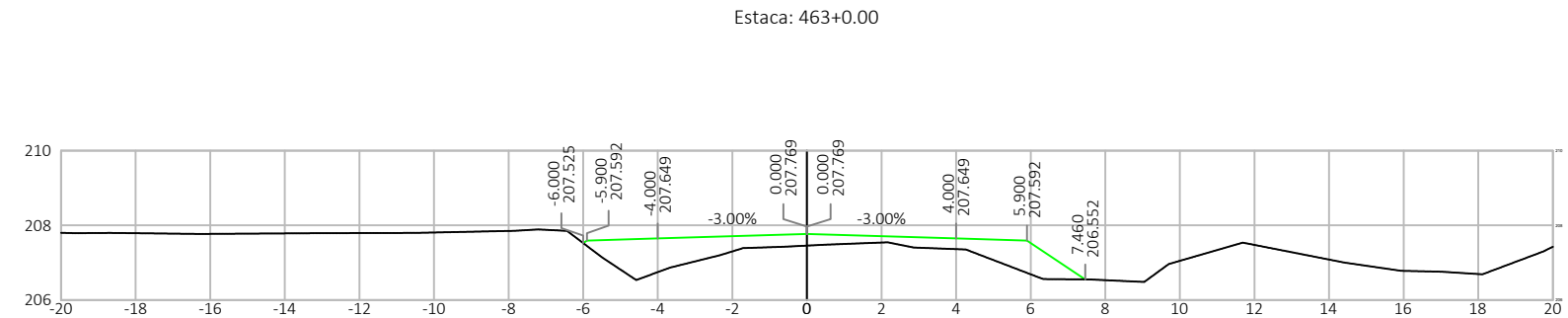
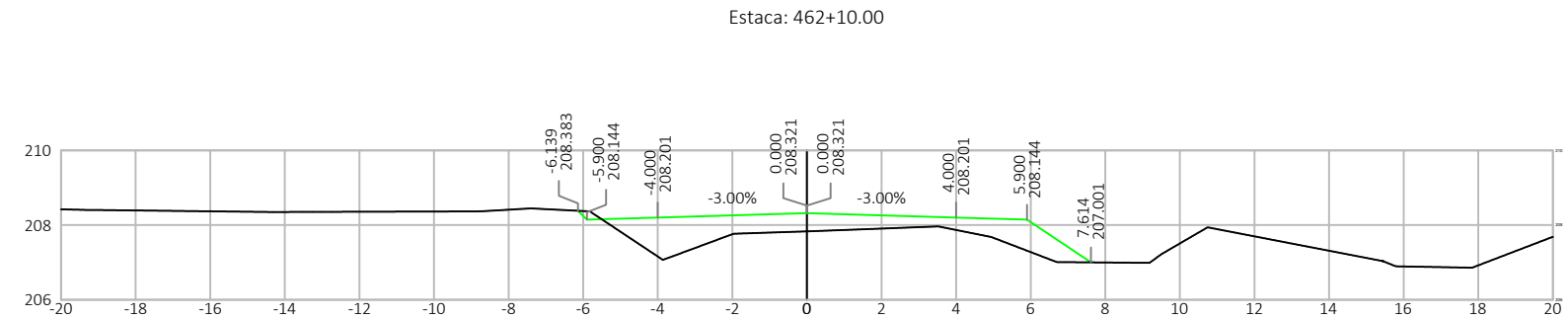
Estaca: 459+0.00





Nº.	DATA	APROVAÇÃO DO DER / RO	AUTORIA	APROVAÇÃO	DOCUMENTO	OBSERVAÇÕES:	 PROJETOS E SERVIÇOS DE ENGENHARIA LTDA	 GOVERNO DE RONDÔNIA DEPARTAMENTO DE ESTRADAS, RODAGENS, INFRAESTRUTURA E SERVIÇOS PÚBLICOS	GOVERNO DO ESTADO DE RONDÔNIA						
									DEPARTAMENTO DE ESTRADAS, RODAGENS, INFRAESTRUTURA E SERVIÇOS PÚBLICOS						
									REVISÃO, ADEQUAÇÃO E ATUALIZAÇÃO DE PROJETO EXECUTIVO DE ENGENHARIA						
									RODOVIA:	RO-010	SEGMENTO:	Estaca 136+0,00 à Estaca 1200+0,00			
									TRECHO:	Estaca 136+0,00 (Urupá) – Estaca 2284+0,00 Rua Amapá (Mirante da Serra)		EXTENSÃO:	21,28 km	LOTE:	01
									TÍTULO:	SEÇÕES TRANSVERSAIS DE TERRAPLENAGEM				FOLHA:	ST-138
										ESCALA:	1:200				

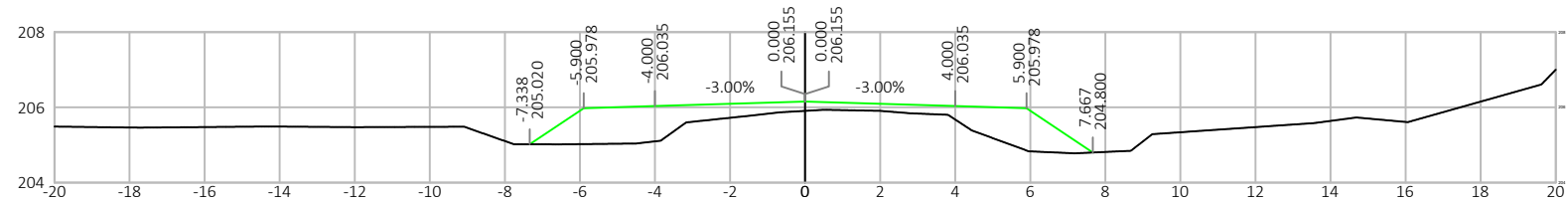


Nº.	DATA	APROVAÇÃO DO DER / RO	AUTORIA	APROVAÇÃO	DOCUMENTO	OBSERVAÇÕES:
						<div style="display: flex; justify-content: space-around; align-items: center;">   <div style="text-align: right;"> <p><b>GOVERNO DO ESTADO DE RONDÔNIA</b></p> <p>DEPARTAMENTO DE ESTRADAS, RODAGENS, INFRAESTRUTURA E SERVIÇOS PÚBLICOS</p> <p>REVISÃO, ADEQUAÇÃO E ATUALIZAÇÃO DE PROJETO EXECUTIVO DE ENGENHARIA</p> <p>RODOVIA: RO-010      SEGMENTO: Estaca 136+0,00 à Estaca 1200+0,00</p> <p>TRECHO: Estaca 136+0,00 (Urupá) – Estaca 2284+0,00 Rua Amapá (Mirante da Serra)      EXTENSÃO: 21,28 km      LOTE: 01</p> <p>TÍTULO: SEÇÕES TRANSVERSAIS DE TERRAPLENAGEM      FOLHA: ST-139</p> <p>ESCALA: 1:200</p> </div> </div>

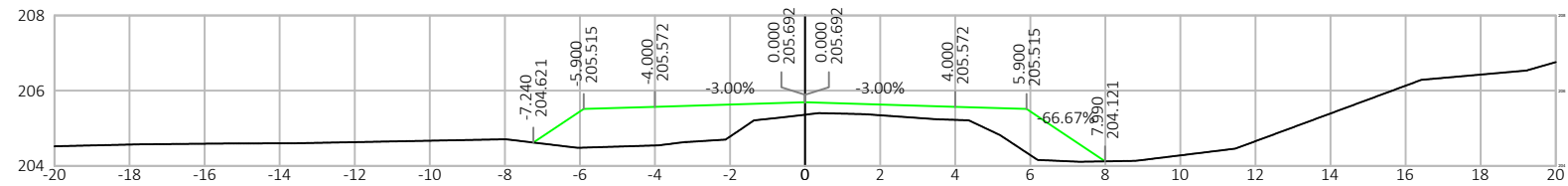


Nº.	DATA	APROVAÇÃO DO DER / RO	AUTORIA	APROVAÇÃO	DOCUMENTO	OBSERVAÇÕES:	 CONVEXA PROJETOS E SERVIÇOS DE ENGENHARIA LTDA	 GOVERNO DE RONDÔNIA DEPARTAMENTO DE ESTRADAS, RODAGENS, INFRAESTRUTURA E SERVIÇOS PÚBLICOS	GOVERNO DO ESTADO DE RONDÔNIA						
									DEPARTAMENTO DE ESTRADAS, RODAGENS, INFRAESTRUTURA E SERVIÇOS PÚBLICOS						
									REVISÃO, ADEQUAÇÃO E ATUALIZAÇÃO DE PROJETO EXECUTIVO DE ENGENHARIA						
									RODOVIA:	RO-010	SEGMENTO:	Estaca 136+0,00 à Estaca 1200+0,00			
									TRECHO:	Estaca 136+0,00 (Urupá) – Estaca 2284+0,00 Rua Amapá (Mirante da Serra)		EXTENSÃO:	21,28 km	LOTE:	01
									TÍTULO:	SEÇÕES TRANSVERSAIS DE TERRAPLENAGEM				FOLHA:	ST-140
													ESCALA:	1:200	

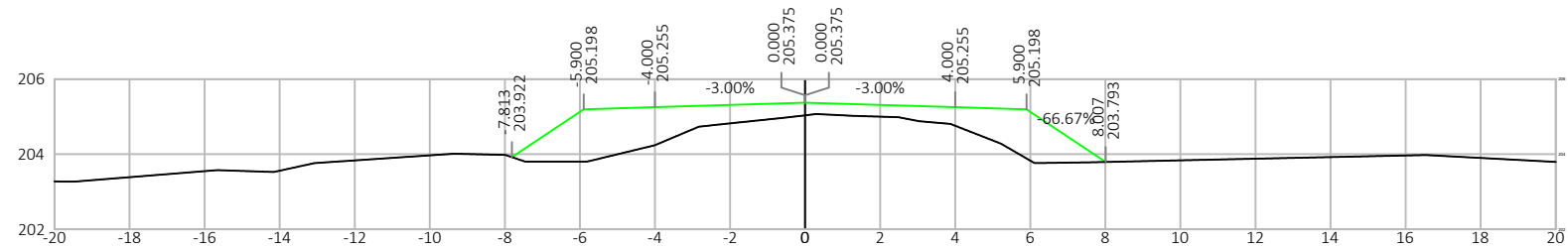
Estaca: 465+0.00





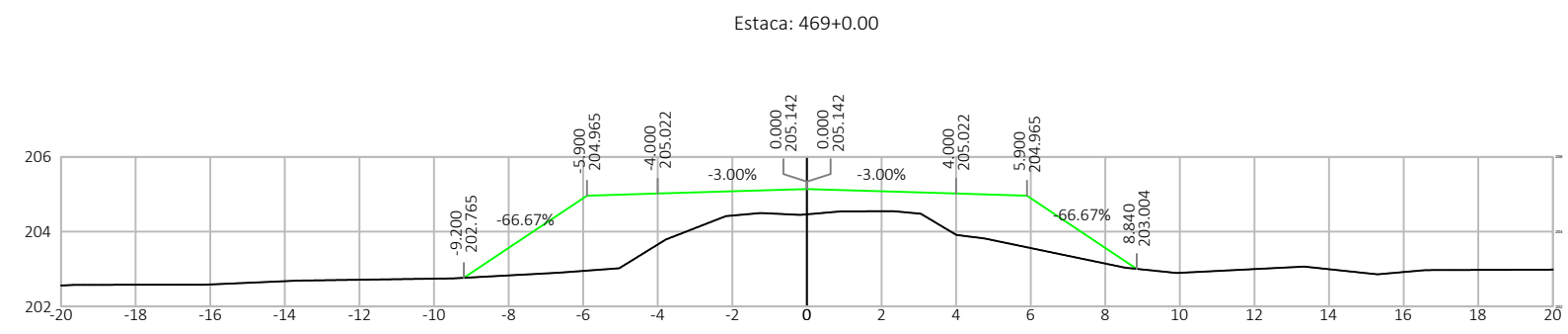
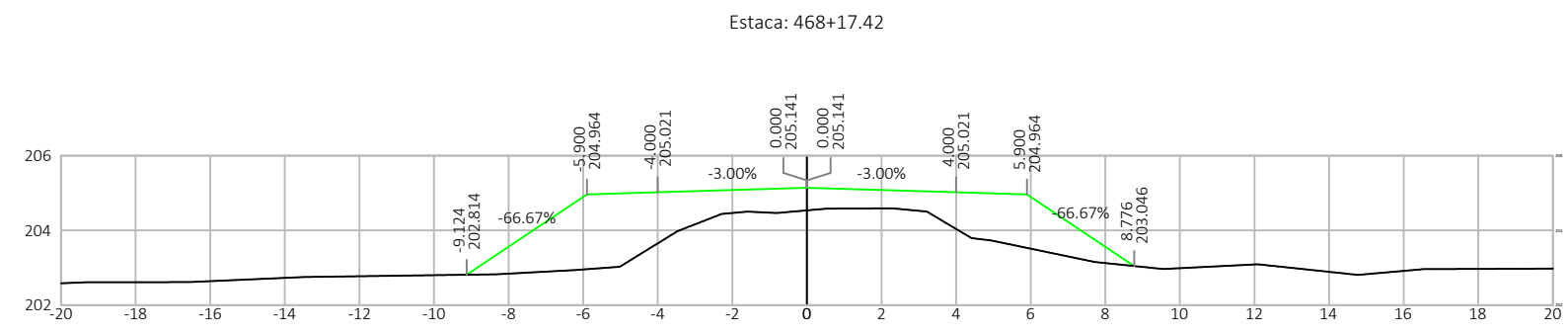
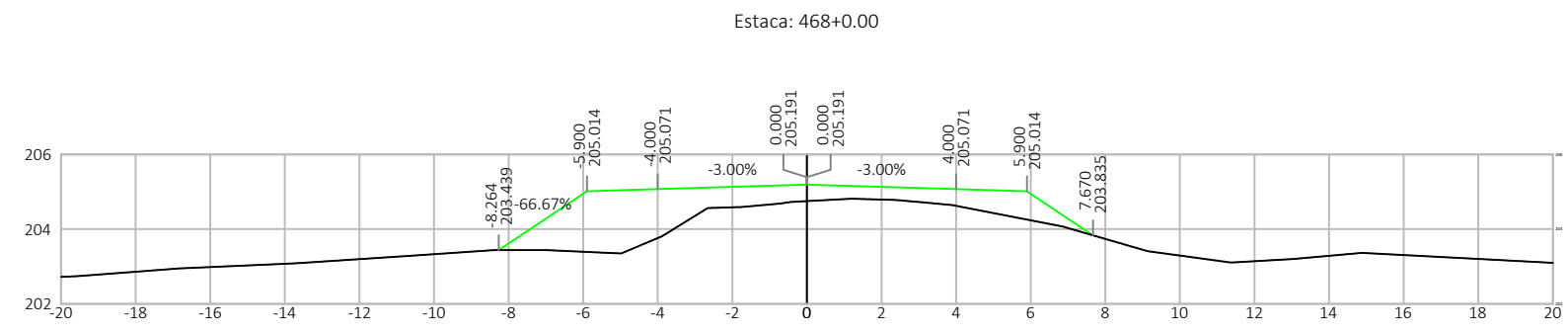
Estaca: 466+0.00





Estaca: 467+0.00



Nº.	DATA	APROVAÇÃO DO DER / RO	AUTORIA	APROVAÇÃO	DOCUMENTO	OBSERVAÇÕES:	 PROJETOS E SERVIÇOS DE ENGENHARIA LTDA	 GOVERNO DE RONDÔNIA DEPARTAMENTO DE ESTRADAS, RODAGENS, INFRAESTRUTURA E SERVIÇOS PÚBLICOS	GOVERNO DO ESTADO DE RONDÔNIA						
DEPARTAMENTO DE ESTRADAS, RODAGENS, INFRAESTRUTURA E SERVIÇOS PÚBLICOS															
REVISÃO, ADEQUAÇÃO E ATUALIZAÇÃO DE PROJETO EXECUTIVO DE ENGENHARIA															
									RODOVIA:	RO-010	SEGMENTO:	Estaca 136+0,00 à Estaca 1200+0,00			
									TRECHO:	Estaca 136+0,00 (Urupá) – Estaca 2284+0,00 Rua Amapá (Mirante da Serra)		EXTENSÃO:	21,28 km	LOTE:	01
									TÍTULO:	SEÇÕES TRANSVERSAIS DE TERRAPLENAGEM				FOLHA:	ST-141
													ESCALA:	1:200	



Nº.	DATA	APROVAÇÃO DO DER / RO	AUTORIA	APROVAÇÃO	DOCUMENTO	OBSERVAÇÕES:	 CONVEXA PROJETOS E SERVIÇOS DE ENGENHARIA LTDA	 GOVERNO DE RONDÔNIA DEPARTAMENTO DE ESTRADAS, RODAGENS, INFRAESTRUTURA E SERVIÇOS PÚBLICOS	GOVERNO DO ESTADO DE RONDÔNIA						
									DEPARTAMENTO DE ESTRADAS, RODAGENS, INFRAESTRUTURA E SERVIÇOS PÚBLICOS						
									REVISÃO, ADEQUAÇÃO E ATUALIZAÇÃO DE PROJETO EXECUTIVO DE ENGENHARIA						
									RODOVIA:	RO-010	SEGMENTO:	Estaca 136+0,00 à Estaca 1200+0,00			
									TRECHO:	Estaca 136+0,00 (Urupá) – Estaca 2284+0,00 Rua Amapá (Mirante da Serra)		EXTENSÃO:	21,28 km	LOTE:	01
									TÍTULO:	SEÇÕES TRANSVERSAIS DE TERRAPLENAGEM				FOLHA:	ST-142
										ESCALA:	1:200				